

ΕΠΙΧΕΙΡΗΣΙΑΚΟ ΠΡΟΓΡΑΜΜΑ ΔΗΜΟΥ ΠΑΙΟΝΙΑΣ 2024 – 2028

Φάση Α': Στρατηγικός Σχεδιασμός Δήμου Παιονίας



ΟΚΤΩΒΡΙΟΣ 2024

Πίνακας περιεχομένων

ΕΙΣΑΓΩΓΗ.....	3
1.2 Θεσμικό πλαίσιο Επιχειρησιακού Σχεδίου.....	3
1.3 Κύρια Χαρακτηριστικά του Επιχειρησιακού Προγράμματος.....	4
1.4 Στόχοι του Επιχειρησιακού.....	6
1.4.1 Προώθηση της τοπικής ανάπτυξης.....	6
1.4.2 . Εσωτερική ανάπτυξη του Δήμου ως οργανισμού.....	7
1.4.3 Ανάπτυξη των συνεργασιών του Δήμου.....	8
1.5 Περιεχόμενα και διάρθρωση του Επιχειρησιακού προγράμματος.....	9
1.6 Διαδικασία Κατάρτισης Επιχειρησιακού Προγράμματος.....	10
A. ΣΤΡΑΤΗΓΙΚΟΣ ΣΧΕΔΙΑΣΜΟΣ.....	14
A.1: ΚΑΤΑΓΡΑΦΗ ΚΑΙ ΑΞΙΟΛΟΓΗΣΗ ΥΦΙΣΤΑΜΕΝΗΣ ΚΑΤΑΣΤΑΣΗΣ.....	14
A.1.1. ΒΑΣΙΚΑ ΔΗΜΟΓΡΑΦΙΚΑ, ΟΙΚΟΝΟΜΙΚΑ ΚΑΙ ΚΟΙΝΩΝΙΚΑ ΧΑΡΑΚΤΗΡΙΣΤΙΚΑ ΤΟΥ ΠΛΗΘΥΣΜΟΥ.....	14
A.1.1.1. Χωροταξική ένταξη και Διοικητική Οργάνωση.....	14
A.1.1.2 Συνοπτική παρουσίαση βασικών χαρακτηριστικών των Δημοτικών Ενοτήτων.....	16
A.1.1.3 Δημογραφικά χαρακτηριστικά.....	21
A.1.1.3.1 Πληθυσμιακή εξέλιξη.....	21
A.1.1.3.2 Κατά φύλο πληθυσμιακή σύνθεση του Δήμου.....	24
A.1.1.3.3 Δημογραφικοί Δείκτες και ηλικιακή διάρθρωση.....	24
A.1.1.3.4 Υπηκοότητα.....	25
A.1.2. ΠΕΡΙΒΑΛΛΟΝ ΚΑΙ ΠΟΙΟΤΗΤΑ ΖΩΗΣ ΤΟΥ ΔΗΜΟΥ ΠΑΙΟΝΙΑΣ.....	26
A.1.2.1. Κλίμα.....	26
A.1.2.2. Φυσικό περιβάλλον.....	26
A.1.2.3. Χρήσεις γης.....	28
A.1.2.4. Λοιποί φυσικοί πόροι.....	29
A.1.2.5 Καθεστώς προστασίας φυσικού περιβάλλοντος.....	31
A.1.2.6 Χωροταξικός - Πολεοδομικός Σχεδιασμός και Οργάνωση.....	33
A.1.2.7 Βασικά δίκτυα υποδομής.....	35
A.1.3. ΚΟΙΝΩΝΙΚΗ ΠΟΛΙΤΙΚΗ, ΥΓΕΙΑ, ΠΑΙΔΕΙΑ, ΠΟΛΙΤΙΣΜΟΣ, ΑΘΛΗΤΙΣΜΟΣ.....	46
A.1.3.1 Κοινωνικά χαρακτηριστικά πληθυσμού του Δήμου.....	46
A.1.3.3. Δομές κοινωνικής υποστήριξης.....	52
A.1.3.4. Υγεία.....	54
A.1.3.5. Πολιτισμός.....	55

A.1.3.6. Αθλητισμός	69
A.1.3.7. Πολιτική Προστασία	73
A.1.3.8. Διαχείριση Αδέσποτων Ζώων	74
A.1.3.9. Ψηφιακή Σύγκλιση – Νέες Τεχνολογίες	75
A.1.4 ΤΟΠΙΚΗ ΟΙΚΟΝΟΜΙΑ ΚΑΙ ΑΠΑΣΧΟΛΗΣΗ	75
A.1.4.1 Οικονομικά ενεργός και μη ενεργός πληθυσμός	75
A.1.4.2 Τομείς Οικονομικής Δραστηριότητας	77
A.1.5. ΕΣΩΤΕΡΙΚΟ ΠΕΡΙΒΑΛΛΟΝ ΔΗΜΟΥ ΠΑΙΟΝΙΑΣ	81
A.1.5.1 Όργανα Διοίκησης του Δήμου	81
A.1.5.2 Διάρθρωση Υπηρεσιών του Δήμου	83
A.1.5.3 Θέσεις Προσωπικού	84
A.1.6 ΥΛΙΚΟΤΕΧΝΙΚΗ ΥΠΟΔΟΜΗ ΔΗΜΟΥ	105
A.1.6.1 Οχήματα	105
A.1.6.2 Ακίνητη Περιουσία	107
A.1.6.3 Μηχανοργάνωση και πληροφοριακά συστήματα	119
A.1.6.4 Ιστοσελίδα	120
A.1.6.5 Οικονομικά στοιχεία	121
A.1.6.5 Νομικά Πρόσωπα του Δήμου	126
ΠΡΟΓΡΑΜΜΑ ΑΓΡΟΤΙΚΗΣ ΑΝΑΠΤΥΞΗΣ 2014-2020	132
Εκσυγχρονισμός και βελτίωσης τμημάτων του εσωτερικού δικτύου Πλατανιάς και Ευρωπού	132
ΠΡΟΓΡΑΜΜΑ ΑΓΡΟΤΙΚΗΣ ΑΝΑΠΤΥΞΗΣ 2014-2020	134
Εκσυγχρονισμός και βελτίωσης τμημάτων του εσωτερικού δικτύου Πλατανιάς και Ευρωπού	134
A.1.6.6 Συμμετοχές – Συνεργασίες – Δικτυώσεις	139
A.2 ΑΞΙΟΛΟΓΗΣΗ – ΑΝΑΛΥΣΗ SWOT	145
A.2.1 ΑΞΙΟΛΟΓΗΣΗ ΕΞΩΤΕΡΙΚΟΥ ΠΕΡΙΒΑΛΛΟΝΤΟΣ	146
A.2.2 ΑΞΙΟΛΟΓΗΣΗ ΕΣΩΤΕΡΙΚΟΥ ΠΕΡΙΒΑΛΛΟΝΤΟΣ	163
A.3 ΚΑΘΟΡΙΣΜΟΣ ΤΗΣ ΣΤΡΑΤΗΓΙΚΗΣ ΤΟΥ ΔΗΜΟΥ	170
A.3.1 ΔΙΑΜΟΡΦΩΣΗ ΣΤΡΑΤΗΓΙΚΗΣ ΤΟΥ ΔΗΜΟΥ	170
A.3.2 ΑΠΟΣΤΟΛΗ ΚΑΙ ΟΡΑΜΑ της ΔΗΜΟΤΙΚΗΣ ΑΡΧΗΣ	171
A.3.3 ΚΑΘΟΡΙΣΜΟΣ ΤΩΝ ΓΕΝΙΚΩΝ ΣΤΟΧΩΝ ΤΟΠΙΚΗΣ ΑΝΑΠΤΥΞΗΣ	172
A.3.4 ΚΑΘΟΡΙΣΜΟΣ ΠΡΟΤΕΡΑΙΟΤΗΤΩΝ ΤΟΥ ΔΗΜΟΥ ΠΑΙΟΝΙΑΣ	173
A.3.5 ΠΡΟΤΕΙΝΟΜΕΝΑ ΜΕΤΡΑ	174
A.3.6 ΚΑΘΟΡΙΣΜΟΣ ΣΤΟΧΩΝ ΑΝΑ ΑΞΟΝΑ ΠΡΟΤΕΡΑΙΟΤΗΤΑΣ ΚΑΙ ΜΕΤΡΩΝ	175
A.4 ΔΗΜΟΣΙΑ ΔΙΑΒΟΥΛΕΥΣΗ	184

ΕΙΣΑΓΩΓΗ

Στο πλαίσιο της διαδικασίας εκσυγχρονισμού της οργάνωσης και λειτουργίας της πρωτοβάθμιας τοπικής αυτοδιοίκησης, θεσπίστηκε για πρώτη φορά, με τα άρθρα 203 έως και 207 του Ν. 3463/2006: «Κύρωση του Κώδικα Δήμων και Κοινοτήτων», η υποχρέωση κατάρτισης Επιχειρησιακών Προγραμμάτων από τους Ο.Τ.Α. α' βαθμού, στα οποία περιλαμβάνονται τόσο ο οικονομικός και αναπτυξιακός σχεδιασμός όσο και οι κοινωνικές δράσεις των πρωτοβάθμιων Ο.Τ.Α.

Με το άρθρο 266 του Ν. 3852/2010: «Νέα Αρχιτεκτονική της Αυτοδιοίκησης και της Αποκεντρωμένης Διοίκησης - Πρόγραμμα Καλλικράτης» επιβεβαιώνεται η υποχρέωση κατάρτισης Επιχειρησιακών Προγραμμάτων από τους Ο.Τ.Α. α' βαθμού.

Το Επιχειρησιακά Προγράμματα συνιστούν ολοκληρωμένα προγράμματα τοπικής και οργανωτικής ανάπτυξης των Ο.Τ.Α. α' βαθμού. Αφορούν τις υποδομές και τις τοπικές επενδύσεις, καθώς και τη βελτίωση της υφιστάμενης οργάνωσης και λειτουργίας των Ο.Τ.Α., μεριμνώντας για τη βελτίωση της διοικητικής ικανότητας του Δήμου και την παροχή ποιοτικότερων υπηρεσιών προς τους πολίτες. Καλύπτουν όλο το φάσμα των αρμοδιοτήτων του Δήμου και εν δυνάμει το σύνολο των τοπικών υποθέσεων.

Για την κατάρτισή τους λαμβάνονται απαραίτητα υπόψη οι κατευθύνσεις του αναπτυξιακού σχεδιασμού σε περιφερειακό και εθνικό επίπεδο, ο υφιστάμενος χωροταξικός και πολεοδομικός σχεδιασμός καθώς και οι προτεραιότητες που απορρέουν από θεσμοθετημένα χρηματοδοτικά μέσα, αναδεικνύοντας την τοπική τους διάσταση.

Με τις παρακάτω θεσμικές ρυθμίσεις προωθείται η εισαγωγή μόνιμων εσωτερικών διαδικασιών και συστημάτων προγραμματισμού στους ΟΤΑ με στόχο η διαδικασία του προγραμματισμού, της παρακολούθησης και της μέτρησης των αποτελεσμάτων των δράσεων των Ο.Τ.Α., να αποτελέσει μια σταθερή εσωτερική λειτουργία, στην οποία θα συμμετέχει σε όλες τις φάσεις, με συγκεκριμένο ρόλο, το ανθρώπινο δυναμικό των Ο.Τ.Α.

1.2 ΘΕΣΜΙΚΟ ΠΛΑΙΣΙΟ ΕΠΙΧΕΙΡΗΣΙΑΚΟΥ ΣΧΕΔΙΟΥ

Η αναγκαιότητα της κατάρτισης Επιχειρησιακών Προγραμμάτων από τους Ο.Τ.Α. επισημάνθηκε αρχικά στον κώδικα Δήμων και Κοινοτήτων και συγκεκριμένα με τις διατάξεις των άρθρων 203-207 (ΦΕΚ 114 Α/8-6-2006). Στην συνέχεια :

- με τα άρθρα 266 παρ. 1 & 267 παρ. 6 . του Ν 3852/2010,
- το υπ' αριθμ. 213/2011 Π.Δ. «Όργανα και διαδικασία κατάρτισης, παρακολούθησης και αξιολόγησης των Ε.Π. των ΟΤΑ α' βαθμού»,
- την υπ' αριθμ. 41179/23.10.2014 Υπουργική απόφαση (ΦΕΚ 2970/04.11.2014 τεύχος Β') «Περιεχόμενο, δομή και τρόπος υποβολής των Πενταετών Ε.Π. των ΟΤΑ α' βαθμού για τη δημοτική περίοδο2014-2019»,
- τα εδάφια δ' και θ' του άρθρου 58 του Ν.3852/2010(ΦΕΚ Α/87/7-7-2010, «Νέα αρχιτεκτονική της Αυτοδιοίκησης και της Αποκεντρωμένης Διοίκησης – Πρόγραμμα Καλλικράτης») σύμφωνα με τις οποίες ο δήμαρχος είναι προϊστάμενος των υπηρεσιών του Δήμου και συνιστά ομάδες διοίκησης έργου,
- Τα άρθρο 175 του Ν. 4555/19.07.2018 «Κλεισθένης 1»,

Η αναγκαιότητα της κατάρτισης Επιχειρησιακών Προγραμμάτων από τους Ο.Τ.Α. είναι πλέον αδιαμφισβήτητη όσον αφορά την προώθηση και εισαγωγή μόνιμων εσωτερικών διαδικασιών και συστημάτων προγραμματισμού στους ΟΤΑ με στόχο η διαδικασία του προγραμματισμού, της παρακολούθησης και της μέτρησης των αποτελεσμάτων των δράσεων των Ο.Τ.Α., να αποτελέσει μια σταθερή εσωτερική λειτουργία, στην οποία θα συμμετέχει σε όλες τις φάσεις, με συγκεκριμένο ρόλο, το ανθρώπινο δυναμικό των Ο.Τ.Α.

1.3 ΚΥΡΙΑ ΧΑΡΑΚΤΗΡΙΣΤΙΚΑ ΤΟΥ ΕΠΙΧΕΙΡΗΣΙΑΚΟΥ ΠΡΟΓΡΑΜΜΑΤΟΣ

Το επιχειρησιακό πρόγραμμα του Δήμου αποτελεί εργαλείο για την άσκηση του αναπτυξιακού του ρόλου, με τα εξής χαρακτηριστικά :

Αποτελεί ένα ολοκληρωμένο πρόγραμμα τοπικής ανάπτυξης και βελτίωσης της διοικητικής ικανότητας του Δήμου : Αποτελεί πρόγραμμα αναπτυξιακών υποδομών και τοπικών επενδύσεων, αλλά και βελτίωσης της υφιστάμενης λειτουργίας των δημοτικών υπηρεσιών. Είναι πρόγραμμα, πολυτομεακού χαρακτήρα με εύρος θεματικών αντικειμένων αντίστοιχου του φάσματος των θεμάτων που απασχολούν την καθημερινή λειτουργία του. Καλύπτει όλο το φάσμα των αρμοδιοτήτων του και εν δυνάμει το σύνολο των τοπικών υποθέσεων.

Αποτελεί το Πενταετές πρόγραμμα δράσης του Δήμου : Στις προτεραιότητες του προγράμματος αντανακλάται η βούληση και το όραμα της Δημοτικής Αρχής καθώς και οι προτεραιότητες του αναπτυξιακού σχεδιασμού σε περιφερειακό και εθνικό επίπεδο. Το εν λόγω όραμα αποτυπώνεται στη στρατηγική και αναλύεται σε πρόγραμμα δράσης του Δήμου και τέλος σε ετήσιο πρόγραμμα δράσης της κάθε υπηρεσίας του Δήμου.

Είναι οργανικό στοιχείο της καθημερινής λειτουργίας και διοίκησης του Δήμου και μέρος του προγραμματικού του κύκλου: Η σύνταξη του επιχειρησιακού προγράμματος είναι η αρχική φάση της διαδικασίας προγραμματισμού, παρακολούθησης και αξιολόγησης της δράσης του Δήμου. Η διαδικασία αυτή αποτελεί το διαρκές αντικείμενο ενασχόλησης των αιρετών οργάνων, των προϊσταμένων και της αρμόδιας υπηρεσίας προγραμματισμού του.

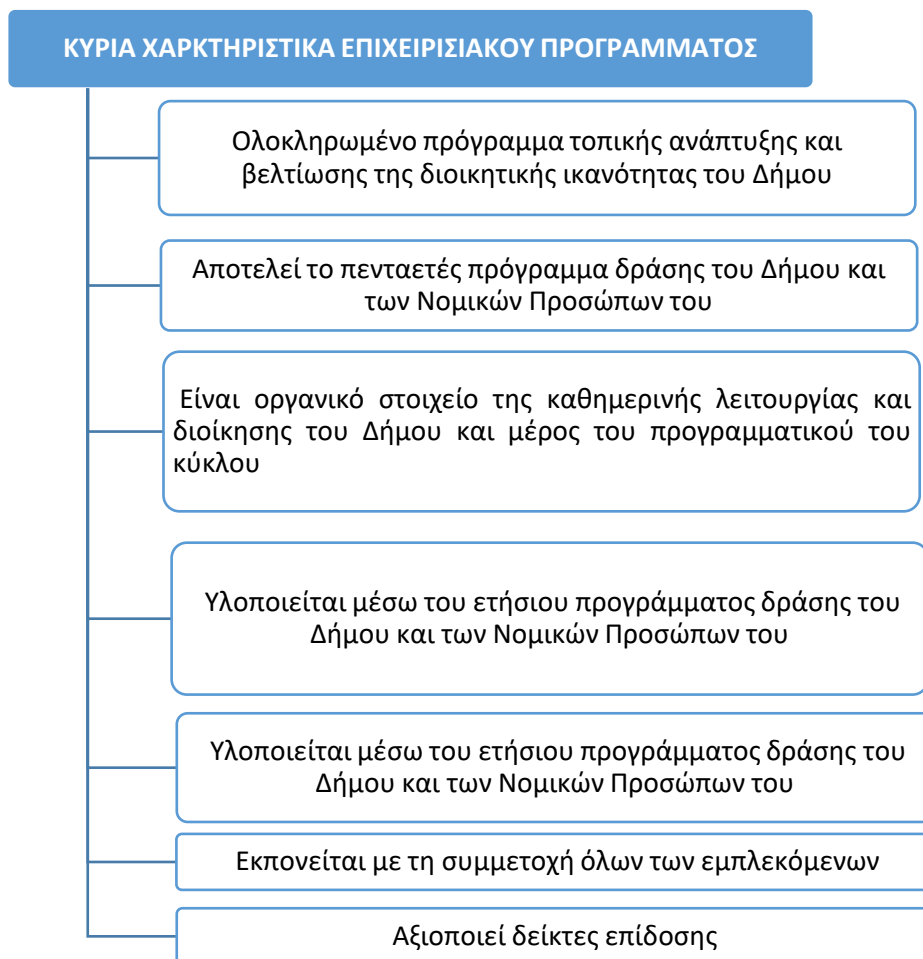
Υλοποιείται μέσω του ετήσιου προγράμματος δράσης του Δήμου: Σκοπός της σύνταξης του ετήσιου προγράμματος δράσης είναι η εξειδίκευση του συνολικού επιχειρησιακού προγράμματος σε ετήσιο πρόγραμμα των υπηρεσιών. Ο ετήσιος προγραμματισμός στοχεύει στον επιμερισμό των δράσεων του πενταετούς προγράμματος στις υπηρεσίες, οι οποίες υλοποιούν τμήματα του επιχειρησιακού προγράμματος.

Εκπονείται με τη συμμετοχή όλων των εμπλεκόμενων : Κατά τη διαδικασία σύνταξής του συμμετέχουν με σαφώς καθορισμένο τρόπο :

- Αιρετά όργανα (Δημοτικό Συμβούλιο, Επιτροπές του Δημοτικού Συμβουλίου, Αντιδήμαρχοι, Νομικά Πρόσωπα, Τοπικά συμβούλια).
- Υπηρεσιακά στελέχη (προϊστάμενοι υπηρεσιών, στελέχη της υπηρεσίας Προγραμματισμού).
- Τοπικοί φορείς και ομάδες δημοτών με σημαντικό βαθμό συμβολής στην τοπική ανάπτυξη ή/και στη λειτουργία του Δήμου.
- Φορείς του διοικητικού συστήματος της χώρας (Περιφέρεια).

Αξιοποιεί δείκτες επίδοσης : Το επιχειρησιακό πρόγραμμα διατυπώνει μετρήσιμους γενικούς και ειδικούς στόχους, η επίτευξη των οποίων παρακολουθείται μέσω της αξιοποίησης συστήματος δεικτών επίδοσης. Για την παρακολούθηση της εξέλιξης της τιμής των δεικτών αξιοποιούνται τα στοιχεία (εσόδων/δαπανών, πόρων,

εκρών, αποτελεσμάτων στους αποδέκτες) που τηρούνται στις βάσεις δεδομένων του ολοκληρωμένου πληροφοριακού συστήματος ενός Δήμου.



Η λήψη των αποφάσεων προγραμματισμού δεν στηρίζεται μόνο στην ανάλυση της υφιστάμενης κατάστασης, αλλά και στις ανάγκες και προσδοκίες των κατοίκων και του ανθρώπινου δυναμικού του Δήμου, όπως αυτές διατυπώνονται στις διαδικασίες συμμετοχής.

Το επιχειρησιακό πρόγραμμα αποτελεί το βασικό πλαίσιο κατεύθυνσης, προσδιορισμού και συντονισμού των ενεργειών όλων των οργάνων διοίκησης και υπηρεσιών και είναι ευρύτερα γνωστό στους εργαζόμενους του Δήμου, προκειμένου να υλοποιηθούν οι στόχοι του.

Το επιχειρησιακό πρόγραμμα αποτελεί προϊόν συλλογικής εργασίας όλων των δομών του Δήμου και οδηγεί στην ανάληψη δεσμεύσεων μεταξύ των διαδοχικών ιεραρχικών επιπέδων, σε ό,τι αφορά την υλοποίηση του τμήματος εκείνου στο οποίο αυτά εμπλέκονται.

1.4 ΣΤΟΧΟΙ ΤΟΥ ΕΠΙΧΕΙΡΗΣΙΑΚΟΥ

Αναλυτικότερα οι στόχοι του Επιχειρησιακού Προγράμματος είναι, σύμφωνα και με τον Αναλυτικό Οδηγό του Υπουργείου Εσωτερικών:

1.4.1 Προώθηση της τοπικής ανάπτυξης

Το Επιχειρησιακό Πρόγραμμα κατά κύριο λόγο θα προσδιορίσει τις νέες δραστηριότητες που θα πρέπει να εκτελέσει ο Δήμος στο πλαίσιο των θεσμοθετημένων αρμοδιοτήτων του, με απώτερους σκοπούς:

α. Την Προστασία την αναβάθμιση του φυσικού και δομημένου περιβάλλοντος της περιοχής και τη διασφάλιση της ποιότητας ζωής, με παρεμβάσεις στους τομείς (ενδεικτικά):

- Της προστασίας και της αειφόρου διαχείρισης του φυσικού περιβάλλοντος
- Της βελτίωσης και διαχείρισης του ανθρωπογενούς περιβάλλοντος
- Των τεχνικών υποδομών και των δικτύων εξυπηρέτησής

β. Τη βελτίωση της κοινωνικής και οικονομικής ευημερίας των κατοίκων της περιοχής του, με παρεμβάσεις στους τομείς (ενδεικτικά):

- Της Κοινωνικής Πολιτικής και της Κοινωνικής Ενσωμάτωσης
- Της Υγείας
- Της Παιδείας / Δια βίου μάθησης / Πολιτισμού / Αθλητισμού
- Της Ισότητας των Φύλων και των Ευκαιριών

γ. Τη βελτίωση της τοπικής οικονομίας και απασχόλησης, με παρεμβάσεις στους τομείς (ενδεικτικά):

- Των οικονομικών και παραγωγικών δραστηριοτήτων
- Της απασχόλησης

Συνοπτικά επιδιώκονται:

Το επιχειρησιακό πρόγραμμα κατά κύριο λόγο θα προσδιορίσει τις νέες δραστηριότητες που θα πρέπει να εκτελέσει ο Δήμος στο πλαίσιο των θεσμοθετημένων αρμοδιοτήτων του. Οι σχετικοί απώτεροι σκοποί στους οποίους γίνεται αναφορά είναι:

- η προστασία και αναβάθμιση του φυσικού και του δομημένου περιβάλλοντος της περιοχής του Δήμου
- Η βελτίωση, μέσω ανάληψης συγκεκριμένων δράσεων και πρωτοβουλιών, της κοινωνικής και οικονομικής ευημερίας των κατοίκων της περιοχής του Δήμου.

Ειδικότερα για τους στόχους ισχύουν τα εξής:

α. Η προστασία και αναβάθμιση του φυσικού και δομημένου περιβάλλοντος συνεπάγεται την ενεργοποίηση του Δήμου στους τομείς:

- Της προστασίας και της αειφόρου διαχείρισης του φυσικού περιβάλλοντος
- Της βελτίωσης του οικιστικού περιβάλλοντος
- Των τεχνικών υποδομών και των δικτύων εξυπηρέτησης του Δήμου

Οι αναλαμβανόμενες δράσεις - έργα - πρωτοβουλίες του Δήμου στους τομείς αυτούς υλοποιούνται κυρίως μέσω:

- της κατασκευής τεχνικών έργων
- της παροχής υπηρεσιών συντήρησης των τεχνικών υποδομών
- της θέσπισης κανονιστικών όρων και ρυθμίσεων.

Οι αποδέκτες / ωφελούμενοι από τις δράσεις αυτές μπορούν να είναι:

Οι γεωγραφικές-δημοτικές ενότητες του ΟΤΑ, με τις δημοτικές κοινότητες, τους οικισμούς, τις συνοικίες ή γειτονιές τους και το φυσικό περιβάλλον που τα περικλείει.

- β.** Η βελτίωση της κοινωνικής και ευημερίας των κατοίκων συνεπάγεται την παροχή υπηρεσιών στους τομείς:
- Κοινωνικών πολιτικών
 - Παιδείας, Πολιτισμού και Αθλητισμού
 - Οικονομικής ανάπτυξης και απασχόλησης

Οι αποδέκτες / ωφελούμενοι από τις δράσεις αυτές μπορούν να είναι:

Οι διάφορες κοινωνικές και οικονομικές ομάδες των κατοίκων της περιοχής του Δήμου . Τέτοιες ομάδες μπορούν να είναι τα άτομα τρίτης ηλικίας, τα άτομα με ειδικές ανάγκες, οι άνεργοι οι νέοι, οι γυναίκες, κ.λπ.

1.4.2 . Εσωτερική ανάπτυξη του Δήμου ως οργανισμού

Εκτός από τις δράσεις για την προώθηση της Δημοτικής και τοπικής ανάπτυξης το Επιχειρησιακό Πρόγραμμα περιλαμβάνει δράσεις για την βελτίωση της διοικητικής ικανότητας του Δήμου ως δημόσιου οργανισμού (ως φορέας παροχής συλλογικών αγαθών και υπηρεσιών αλλά και ως θεσμού διασφάλισης της υλοποίησης πολιτικών σε περιφερειακό επίπεδο, σύμφωνα με τις αρχές της αειφόρου ανάπτυξης και της κοινωνικής συνοχής, στο πλαίσιο των εθνικών και ευρωπαϊκών πολιτικών, με σκοπούς την βελτίωση της αποτελεσματικότητας, της αποδοτικότητας και της νομιμοποίησης της λειτουργίας της.

Ειδικότερα οι σχετικές δράσεις αποσκοπούν:

- Στη βελτίωση της αποτελεσματικότητας και της αποδοτικότητας των δραστηριοτήτων και στην καλύτερη εξυπηρέτηση του πολίτη
- Στη βελτίωση της παραγωγικής ικανότητας των υπηρεσιών της, της ανάπτυξης του υφιστάμενου προσωπικού, της μηχανοργάνωσης, της προμήθειας εξοπλισμού και της εξασφάλισης γης και κτιριακών εγκαταστάσεων
- Στη βελτίωση της οικονομικής κατάστασης του Δήμου, μέσω του μεσοπρόθεσμου οικονομικού προγραμματισμού, της παρακολούθησης του κόστους των παρεχόμενων υπηρεσιών και της ορθολογικότερης οικονομικής διαχείρισης.

Συνοπτικά επιδιώκονται:

Μία από τις δύο κύριες κατευθύνσεις του επιχειρησιακού προγράμματος είναι η εσωτερική οργάνωση και ανάπτυξη του Δήμου ως βιώσιμου οργανισμού. Συνεπώς στο Επιχειρησιακό Πρόγραμμα περιλαμβάνονται υποπρογράμματα για τη βελτίωση της διοικητικής ικανότητας του Δήμου ως δημόσιου οργανισμού δηλαδή ως του κατεξοχήν τοπικού φορέα παροχής συλλογικών αγαθών και υπηρεσιών αλλά και ως κοινωνικού και πολιτικού θεσμού.

Οι συγκεκριμένοι σκοποί, στην περίπτωση αυτή, είναι η βελτίωση της αποτελεσματικότητας, της αποδοτικότητας και της νομιμοποίησης της λειτουργίας του.

Η εκπόνηση του Επιχειρησιακού Προγράμματος του Δήμου στοχεύει:

- Στη βελτίωση της αποτελεσματικότητας και αποδοτικότητας της λειτουργίας του,
- Στην προώθηση του αναπτυξιακού και κοινωνικού του ρόλου,
- Στην καλύτερη εξυπηρέτηση των πολιτών,
- Στην αποδοτικότερη και αποτελεσματικότερη κατανομή και αξιοποίηση των πόρων,
- Στην προσέλκυση πρόσθετων οικονομικών πόρων, στην επίσπευση της ωρίμανσης και της υλοποίησης των δράσεων,
- Στον περιορισμό της αποσπασματικής αντιμετώπισης των προβλημάτων,
- Στον συντονισμό των δομών του, τη βελτίωση του τρόπου διοίκησης και την προώθηση του εσωτερικού μετασχηματισμού του,
- Στην ανάπτυξη συνεργασιών με πολλαπλασιαστικά αποτελέσματα,
- Την ενίσχυση της τοπικής δημοκρατίας και την αύξηση της δυνατότητας κοινωνικού ελέγχου.

1.4.3 Ανάπτυξη των συνεργασιών του Δήμου

Ο ρόλος του Δήμου, πλέον των οριοθετημένων από το θεσμικό πλαίσιο των αρμοδιοτήτων, είναι να μεριμνά για τη συνολική ευημερία της περιοχής του. Η διοίκηση γίνεται αντιληπτή όχι μόνο ως διοίκηση για την παροχή ορισμένων παγίων υπηρεσιών του Δήμου, αλλά ως μέριμνα για το σύνολο των τοπικών υποθέσεων. Σ αυτή την κατεύθυνση το Επιχειρησιακό Πρόγραμμα του Δήμου θα πρέπει να επισημαίνει τη συμβολή που θα μπορούν να έχουν στην ανάπτυξη του Δήμου:

- Οι Τοπικοί Κοινωνικοί και οικονομικοί φορείς (ιδιωτικές επιχειρήσεις, σύλλογοι και μη κυβερνητικές οργανώσεις)
- Οι γειτονικοί όμοροι Δήμοι
- Οι λοιποί φορείς του πολιτικο-διοικητικού συστήματος της χώρας (Κεντρικοί φορείς και Περιφέρεια

Επομένως, το Επιχειρησιακό Πρόγραμμα εκτός από τις υπηρεσίες, τα έργα και τις ρυθμίσεις για τα οποία είναι αρμόδιος ο Δήμος, είναι δυνατόν να εντοπίζει δραστηριότητες που ανήκουν στην αρμοδιότητα άλλων φορέων και να προσδιορίζει τις αναγκαίες ενέργειες συνεργασίας και συντονισμού με αυτούς.

Το πρόγραμμα εκτός των άλλων στοχεύει επίσης, στην αναβάθμιση του επιπέδου συνεργασίας του Δήμου με φορείς του ιδιωτικού, δημόσιου και κοινωνικού τομέα, σε τοπικό, διαπεριφερειακό, εθνικό και διεθνές επίπεδο, για τη συντονισμένη προώθηση της τοπικής ανάπτυξης και την από κοινού παροχή υπηρεσιών ή υλοποίηση δράσεων και συμφωνιών.

Συνοπτικά επιδιώκονται:

Το ευρύτερο περιβάλλον μέσα στο οποίο αναπτύσσεται ένας Δήμος έχει κατά πολύ τροποποιηθεί στη σύγχρονη εποχή. Ο ρόλος ενός Δήμου δεν περιορίζεται στις οριοθετημένες από το θεσμικό πλαίσιο αρμοδιότητές του και είναι υποχρεωμένος να μεριμνά για τη συνολική ευημερία της περιοχής του. Η διοίκηση ενός Δήμου γίνεται αντιληπτή όχι μόνο ως διοίκηση της παροχής ορισμένων πάγιων δημοτικών υπηρεσιών, αλλά ως μέριμνα για το σύνολο των τοπικών υποθέσεων. Σ' αυτή την κατεύθυνση το επιχειρησιακό πρόγραμμα θα πρέπει να επισημαίνει τη συμβολή που μπορούν να έχουν στην ανάπτυξη της περιοχής του:

- Οι τοπικοί κοινωνικοί και οικονομικοί φορείς (ιδιωτικές επιχειρήσεις, σύλλογοι και μη κυβερνητικές οργανώσεις)
- Οι γειτονικοί ΟΤΑ
- Οι λοιποί φορείς του πολιτικού-διοικητικού συστήματος της χώρας (Κεντρικοί φορείς, Περιφέρεια, Νομαρχιακή Αυτοδιοίκηση)

Επομένως, το επιχειρησιακό πρόγραμμα εκτός από τις υπηρεσίες, τα έργα και τις ρυθμίσεις για τα οποία είναι αρμόδιος ο Δήμος, είναι δυνατό να εντοπίζει δραστηριότητες που ανήκουν στην αρμοδιότητα άλλων δημόσιων φορέων και να προσδιορίζει τις αναγκαίες ενέργειες συνεργασίας και επιρροής των φορέων αυτών. Το πρόγραμμα εκτός των άλλων στοχεύει επίσης, στην αναβάθμιση του επιπέδου συνεργασίας με φορείς του ιδιωτικού, δημόσιου και κοινωνικού τομέα, για τη συντονισμένη προώθηση της τοπικής ανάπτυξης και την από κοινού παροχή τοπικών υπηρεσιών.

1.5 ΠΕΡΙΕΧΟΜΕΝΑ ΚΑΙ ΔΙΑΡΘΡΩΣΗ ΤΟΥ ΕΠΙΧΕΙΡΗΣΙΑΚΟΥ ΠΡΟΓΡΑΜΜΑΤΟΣ

Η δομή των Επιχειρησιακών Προγραμμάτων, σύμφωνα με το άρθρο 3 της αριθ. 41179/2014 Υπουργικής Απόφασης, διαρθρώνεται ως εξής:

Στρατηγικός Σχεδιασμός του Δήμου (Α΄ ΦΑΣΗ), ο οποίος περιλαμβάνει:

- Συνοπτική περιγραφή και αξιολόγηση της υφιστάμενης κατάστασης της περιοχής και του εσωτερικού περιβάλλοντος του Δήμου.
- Προσδιορισμός του οράματος, των αρχών λειτουργίας και διακυβέρνησης, της στρατηγικής του Δήμου (γενικοί στόχοι και πολιτικές δράσης) και των αναπτυξιακών προτεραιοτήτων (άξονες και μέτρα).
- Υποστήριξη των διαδικασιών διαβούλευσης.

Επιχειρησιακός και Οικονομικός προγραμματισμός του Δήμου για την επόμενη πενταετία (Β΄ ΦΑΣΗ), ο οποίος περιλαμβάνει:

- Κατάρτιση σχεδίων δράσης για τους γενικούς στόχους τοπικής και εσωτερικής ανάπτυξης (εξειδίκευση των στόχων και καθορισμός δράσεων).
- Ιεράρχηση και πενταετής προγραμματισμός των δράσεων.
- Οικονομικός Προγραμματισμός εσόδων και δαπανών.
- Ολοκλήρωση του σχεδίου Επιχειρησιακού Προγράμματος και έγκριση από το Δημοτικό Συμβούλιο.

Όσον αφορά στο παρόν Επιχειρησιακό Πρόγραμμα του Δήμου Παιονίας για την περίοδο 2024-2028, η Α΄ Φάση αναφέρεται στον Στρατηγικό Σχεδιασμό και περιλαμβάνει:

Μια γενική παρουσίαση και αξιολόγηση των βασικών γεωγραφικών, ιστορικών, διοικητικών, δημογραφικών, οικονομικών, περιβαλλοντικών και χαρακτηριστικών της επικράτειας του Δήμου, και την καταγραφή των τεχνικών, κοινωνικών και άλλων υποδομών του.

Στη συνέχεια γίνεται μία περιγραφή της αναπτυξιακής φυσιογνωμίας της περιοχής και αναλύονται οι δυνατότητες, ευκαιρίες, αδυναμίες και απειλές που αναδεικνύουν τα κρίσιμα ζητήματα, που καλείται ο Δήμος να αντιμετωπίσει για το επόμενο πενταετές χρονικό διάστημα, το οποίο χρονικά συμπίπτει και με τη θητεία της τρέχουσας δημοτικής αρχής (**SWOT ANALYSIS Εξωτερικού Περιβάλλοντος**).

Στις επόμενες ενότητες περιγράφεται και αξιολογείται το εσωτερικό περιβάλλον του Δήμου και των Νομικών του Προσώπων. Πιο συγκεκριμένα παρουσιάζεται η οργανωτική τους δομή, οι δραστηριότητες και οι λειτουργίες που επιτελούν, η στελέχωση και η υποδομή τους και τα οικονομικά αποτελέσματα των τελευταίων ετών. Στη συνέχεια καταγράφονται τα δυνατά και αδύνατα σημεία τους και εντοπίζονται τα κρίσιμα ζητήματα εσωτερικής ανάπτυξης (**SWOT ANALYSIS Εσωτερικού Περιβάλλοντος**).

Η **Α΄ Φάση** ολοκληρώνεται με την περιγραφή της στρατηγικής του Δήμου, των αναπτυξιακών προτεραιοτήτων, όπως προκύπτουν από τις δυνατότητες του Δήμου (οικονομικοί περιορισμοί, διαθέσιμο δυναμικό, υφιστάμενες υποδομές και εξοπλισμός). Μαζί με τις παραμέτρους του ευρύτερου εξωτερικού περιβάλλοντος εξειδικεύονται συγκεκριμένοι άξονες προτεραιότητας, μέτρα και στόχοι.

Η **Β΄ Φάση** αναφέρεται στον Επιχειρησιακό και Οικονομικό Προγραμματισμό του Δήμου. Οι άξονες και τα μέτρα του Προγράμματος εξειδικεύονται σε σχέδια δράσης των Υπηρεσιών του Δήμου και των Νομικών του Προσώπων, τα οποία θα υλοποιηθούν στη βάση συγκεκριμένου χρονικού και οικονομικού προγραμματισμού.

1.6 ΔΙΑΔΙΚΑΣΙΑ ΚΑΤΑΡΤΙΣΗΣ ΕΠΙΧΕΙΡΗΣΙΑΚΟΥ ΠΡΟΓΡΑΜΜΑΤΟΣ

Το Επιχειρησιακό Πρόγραμμα, σύμφωνα και με τις οδηγίες του Υπουργείου Εσωτερικών υλοποιείται σε 9 βήματα. Αυτά συνοπτικά έχουν ως εξής:

ΒΗΜΑ 1ο : Προετοιμασία και οργάνωση

της όλης διαδικασίας κατάρτισης του Επιχειρησιακού Προγράμματος, που ολοκληρώνεται με τις εξής ενέργειες:

- Οργάνωση του έργου από την Υπηρεσία Προγραμματισμού και Ανάπτυξης και την δυνητική σύσταση ομάδας έργου
- Διατύπωση των αρχικών κατευθύνσεων της Δημοτικής Αρχής
- Προγραμματισμό του έργου
- Ενημέρωση του προσωπικού των υπηρεσιών και των ΝΠ του Δήμου για τη διαδικασία κατάρτισης του Επιχειρησιακού Προγράμματος

ΒΗΜΑ 2ο : Συνοπτική περιγραφή και αξιολόγηση της υφιστάμενης κατάστασης .

Κατά το δεύτερο βήμα περιγράφεται συνοπτικά η γενική, μακροσκοπική εικόνα της περιοχής του Δήμου και αναφέρονται τα βασικά γεωγραφικά, ιστορικά και δημογραφικά στοιχεία, τα οικονομικά δεδομένα και τα κοινωνικά χαρακτηριστικά της περιοχής, η οικιστική δομή και οι περιβαλλοντικές συνθήκες και η κατάσταση των υφιστάμενων δομών. Στη συνέχεια, αξιολογείται η παρούσα κατάσταση στον Δήμο και εντοπίζονται τα κρίσιμα ζητήματα τοπικής ανάπτυξης, τα οποία είναι σκόπιμο να αντιμετωπιστούν από τον Δήμο μεσοπρόθεσμα, ιεραρχημένα κατά σειρά προτεραιότητας. Για τον σκοπό αυτό, η Ομάδα Έργου του Δήμου χρησιμοποιεί στοιχεία της Ελληνικής Στατιστικής Αρχής, επιστημονικές μελέτες καθώς και στοιχεία από άλλες μελέτες που αφορούν την περιοχή του Δήμου (όπως η βιβλιογραφία, το διαδίκτυο, κ.λπ.) και λαμβάνει υπόψη τις δεσμεύσεις της Διοίκησης για τα ζητήματα ανάπτυξης της περιοχής και τα κατά καιρούς διατυπωθέντα αιτήματα των δημοτών και ομάδων αυτών, σχετικά με τις αναπτυξιακές δυνατότητες αλλά και αναγκαιότητες της περιοχής.

ΒΗΜΑ 3ο : Καθορισμός του Οράματος και της Στρατηγικής του Δήμου – Κατάρτιση Στρατηγικού Σχεδίου

Σκοποί του βήματος είναι:

- η διατύπωση του οράματος,
- η διατύπωση των κατευθυντηρίων πολιτικών επιλογών της Δημοτικής Αρχής
- η επιλογή της στρατηγικής που θα ακολουθήσει ο Δήμος,

- ο προσδιορισμός των Μέτρων (Αναπτυξιακές Προτεραιότητες) και των Στόχων, σύμφωνα με τις οποίες θα διαρθρωθεί το Επιχειρησιακό Πρόγραμμα, λαμβάνοντας υπόψη τις εθνικές (τομεακές και περιφερειακές) αναπτυξιακές προτεραιότητες.

Οι ενέργειες αυτές οριοθετούνται από τη Δημοτική Αρχή σε συνεργασία με την Υπηρεσία Προγραμματισμού και Ανάπτυξης και την Εκτελεστική Επιτροπή, με βάση τα συμπεράσματα της αξιολόγησης του εσωτερικού και εξωτερικού περιβάλλοντος του Δήμου, το ευρωπαϊκό, εθνικό και περιφερειακό αναπτυξιακό πλαίσιο και τις προτεραιότητες που έχουν τεθεί.

ΒΗΜΑ 4ο: Συνεργασία με όμορους Δήμους και την Περιφέρεια

Σκοπός του βήματος είναι η διασφάλιση του συντονισμού των δράσεων υπερτοπικής ανάπτυξης και η προώθηση τυχόν διαδημοτικών και διαβαθμιδικών συνεργασιών (Περιφέρειας-Δήμου).

Το βήμα, εκτός των άλλων, στοχεύει επίσης στην αναβάθμιση του επιπέδου συνεργασίας του Δήμου με όμορους Δήμους για τη συντονισμένη προώθηση της υπερτοπικής ανάπτυξης και την από κοινού παροχή υπηρεσιών ή την υλοποίηση δράσεων και συμφωνιών.

Επιπρόσθετα, το βήμα στοχεύει στη συνεργασία του Δήμου με την Περιφέρεια αλλά και φορείς δημοσίου και ιδιωτικού δικαίου, ώστε να συντονιστούν δράσεις που αφορούν στην τοπική και περιφερειακή ανάπτυξη.

ΒΗΜΑ 5ο : Έγκριση του στρατηγικού σχεδίου και διαδικασίες διαβούλευσης

Το πέμπτο βήμα για την ολοκλήρωση του Στρατηγικού Σχεδίου περιλαμβάνει τις εξής ενέργειες: Έγκριση του στρατηγικού σχεδίου από το Δημοτικό Συμβούλιο μετά από εισήγηση της Δημοτικής Επιτροπής. Δημοσιοποίηση του στρατηγικού σχεδίου μέσω των διαθέσιμων συστημάτων επικοινωνίας (καταχώρηση στην ιστοσελίδα του Δήμου, διοργάνωση δημόσιων εκδηλώσεων). Κατά τη διάρκεια της δημοσιοποίησης υποβάλλονται προτάσεις, εγγράφως ή ηλεκτρονικά μέσω συμπλήρωσης σχετικού ερωτηματολογίου, σύνοψη των συμπερασμάτων των διαδικασιών διαβούλευσης και ενημέρωση της Δημοτικής Επιτροπής και των αρμόδιων υπηρεσιών. Εφόσον κρίνεται απαραίτητο από την Δημοτική Επιτροπή, με βάση τα συμπεράσματα της διαβούλευσης, αναθεωρούνται σημεία του Στρατηγικού Σχεδίου.

Στη συνέχεια ακολουθεί η κατάρτιση του Β' Σταδίου, η οποία αφορά στον Επιχειρησιακό Σχεδιασμό του Δήμου και περιλαμβάνει τα ακόλουθα βήματα:

ΒΗΜΑ 6ο : Κατάρτιση σχεδίων δράσης

Στο έκτο βήμα καταρτίζεται το Επιχειρησιακό Σχέδιο για την επίτευξη κάθε αναπτυξιακής προτεραιότητας του Στρατηγικού Σχεδίου, το οποίο περιλαμβάνει Άξονες, Μέτρα, Στόχους, όπως έχουν καταρτιστεί στη φάση κατάρτισης του Στρατηγικού Σχεδίου, και δράσεις που εξειδικεύουν τη στρατηγική του Δήμου. Για την επίτευξη των Στόχων του κάθε Μέτρου σχεδιάζεται σειρά Δράσεων που αφορούν τόσο την τοπική ανάπτυξη όσο και την εσωτερική ανάπτυξη του Δήμου.

ΒΗΜΑ 7ο : Πενταετής προγραμματισμός των δράσεων

Στο έβδομο βήμα ιεραρχούνται, προγραμματίζονται, ομαδοποιούνται και ελέγχονται οι δράσεις όλων των σχεδίων δράσης για την περίοδο 2024-2028. Το βήμα αυτό ολοκληρώνεται με τις εξής τρεις (3) ενέργειες:

- Ενέργεια 1η : Ομαδοποίηση, έλεγχος και οριστικοποίηση των δράσεων του Επιχειρησιακού

Προγράμματος.

- Ενέργεια 2η : Κωδικοποίηση, χρονοδιάγραμμα υλοποίησης και προϋπολογισμός των δράσεων.
- Ενέργεια 3η : Έλεγχος Σχεδίων Δράσης.

ΒΗΜΑ 8ο : Οικονομικός προγραμματισμός εσόδων και δαπανών

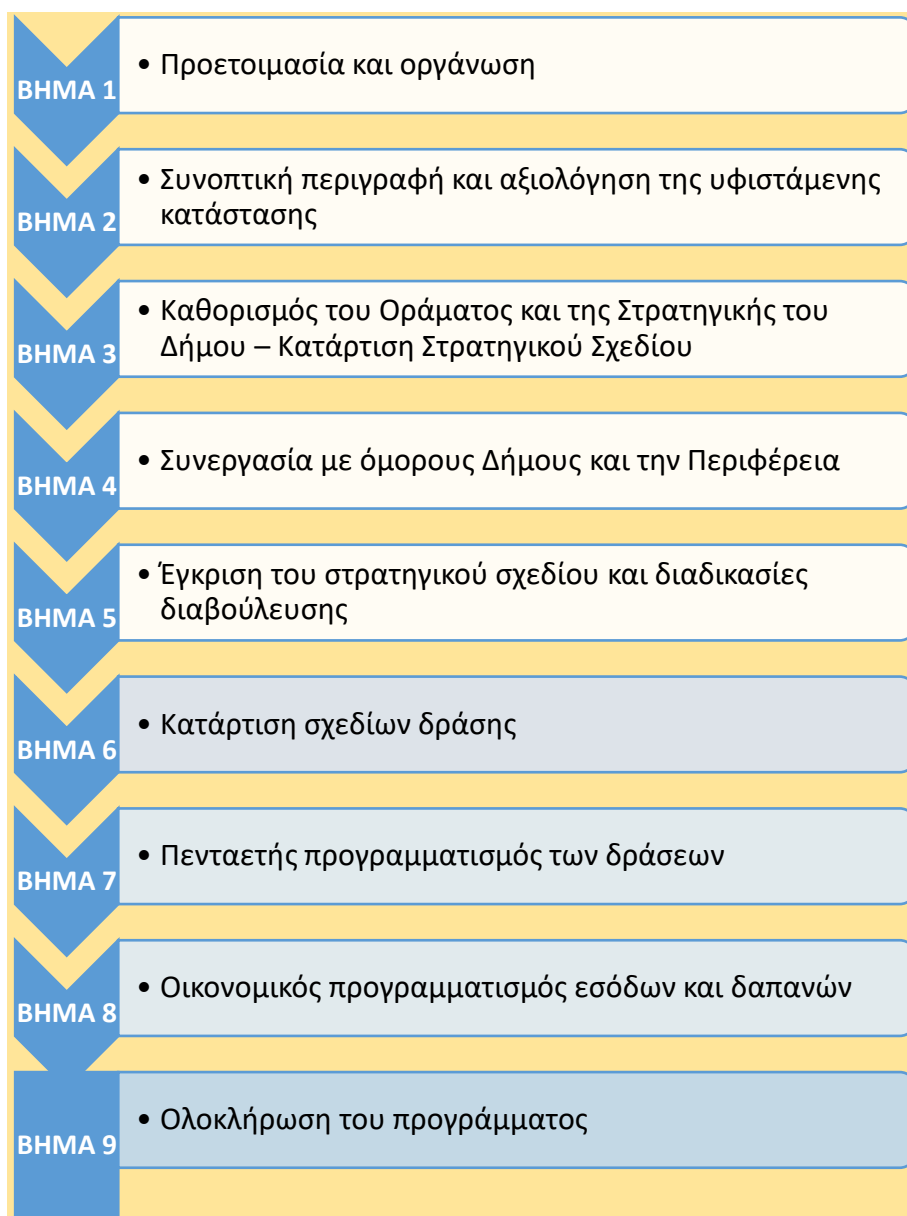
Το βήμα αυτό περιλαμβάνει τον οικονομικό προγραμματισμό των δράσεων και προσδιορίζονται οι δείκτες με βάση τους οποίους θα πραγματοποιείται η παρακολούθηση και η αξιολόγηση του Επιχειρησιακού Προγράμματος. Οι δείκτες παρακολούθησης κατηγοριοποιούνται σε δείκτες εισροών, εκροών και αποτελέσματος.

ΒΗΜΑ 9ο : Ολοκλήρωση του προγράμματος

Σκοπός του βήματος αυτού είναι η ολοκλήρωση του Σχεδίου Επιχειρησιακού Προγράμματος, η εκτέλεση των τελικών ενεργειών και η έγκρισή του από το Δημοτικό Συμβούλιο.

Περιλαμβάνονται οι εξής ενέργειες :

- Συντάσσεται το τελικό κείμενο του Σχεδίου Επιχειρησιακού προγράμματος και υποβάλλεται στην Δημοτική Επιτροπή του Δήμου.
- Η Δημοτική Επιτροπή εισηγείται το σχέδιο επιχειρησιακού προγράμματος στο Δημοτικό Συμβούλιο για συζήτηση και ψήφιση.
- Εγκρίνεται το σχέδιο από το Δημοτικό Συμβούλιο.
- Το εγκεκριμένο Επιχειρησιακό Πρόγραμμα, υποβάλλεται προς έλεγχο νομιμότητας, για την τήρηση της διαδικασίας κατάρτισής του, στην Αποκεντρωμένη Διοίκηση.
- Το εγκεκριμένο Επιχειρησιακό Πρόγραμμα, μετά τον έλεγχο νομιμότητας για την τήρηση της διαδικασίας κατάρτισής του, καταχωρείται στην ιστοσελίδα του Δήμου και δημοσιοποιείται με κάθε άλλο πρόσφορο μέσο.



Α. ΣΤΡΑΤΗΓΙΚΟΣ ΣΧΕΔΙΑΣΜΟΣ

Α.1: ΚΑΤΑΓΡΑΦΗ ΚΑΙ ΑΞΙΟΛΟΓΗΣΗ ΥΦΙΣΤΑΜΕΝΗΣ ΚΑΤΑΣΤΑΣΗΣ

Α.1.1. ΒΑΣΙΚΑ ΔΗΜΟΓΡΑΦΙΚΑ, ΟΙΚΟΝΟΜΙΚΑ ΚΑΙ ΚΟΙΝΩΝΙΚΑ ΧΑΡΑΚΤΗΡΙΣΤΙΚΑ ΤΟΥ ΠΛΗΘΥΣΜΟΥ

Α.1.1.1. Χωροταξική ένταξη και Διοικητική Οργάνωση

Ο Δήμος Παιονίας είναι Δήμος της Περιφερειακής Ενότητας Κιλκίς, της Περιφέρειας Κεντρικής Μακεδονίας που συστάθηκε με το Πρόγραμμα Καλλικράτης (Ν. 3852/2010, ΦΕΚ 87 Α'/07.07.2010). Προέκυψε από την συνένωση των προϋπαρχόντων δήμων Αξιουπόλεως, Ευρωπού, Πολυκάστρου και Γουμένισσας και της Κοινότητας Λιβαδίων. Η έκταση που προέκυψε είναι 929,7 τ.χλμ και ο πληθυσμός του 25.169 κάτοικοι σύμφωνα με την απογραφή του 2021.

Έδρα του νέου Δήμου ορίστηκε το Πολύκαστρο και ιστορική έδρα τη Γουμένισσα. Αποτελείται από 31 Δημοτικές Κοινότητες (ΔΚ) στις Δημοτικές Ενότητες (ΔΕ) Πολυκάστρου, Αξιουπόλεως, Γουμενίσσης, Ευρωπού και Λιβαδίων.

Στον παρακάτω πίνακα καταγράφεται το σύνολο των οικισμών του Δήμου Παιονίας, ανάλογα με την Δ.Κ. και Δ.Ε. που ανήκουν, καθώς και τα πληθυσμιακά τους μεγέθη από την πρόσφατη απογραφή του 2021.

ΔΗΜΟΤΙΚΗ ΕΝΟΤΗΤΑ	ΔΗΜΟΤΙΚΗ ΚΟΙΝΟΤΗΤΑ	ΜΟΝΙΜΟΣ ΠΛΗΘΥΣΜΟΣ	ΟΙΚΙΣΜΟΙ	ΜΟΝΙΜΟΣ ΠΛΗΘΥΣΜΟΣ
Δ.Ε. Πολυκάστρου (11.338 κατ.)	Δ.Κ. Πολυκάστρου	6.609	Πολυκάστρο	6.602
			Κουλιναίικα	0
			Λατομείο	7
	Δ.Κ. Αξιχωρίου	220	Αξιχώρι	212
			Νέον Σιράκιον	8
	Δ.Κ. Άσπρου	575	Άσπρος	575
	Δ.Κ. Βαφιοχωρίου	597	Βαφειοχώρι	484
			Βαλτούδι	23
			Κοτύλη	20
			Ξηρόλακκος	41
			Χερσοτόπι	29
	Δ.Κ. Ειρηνικού	42	Ειρηνικό	42
	Δ.Κ. Ευζώνων	765	Εύζωνοι	293
			Μεταμόρφωση	174
			Πλατανιά	298
			Τσολιάδες	0
Δ.Κ. Κορώνας	38	Κορώνα	38	
Δ.Κ. Λιμνότοπου	1.267	Λιμνότοπος	57	
		Νέα Καβάλα	1.127	
		Σιταριά	82	
		Χρυσόκαμπος	1	
Δ.Κ. Μικ. Δάσους	250	Μικρό Δάσος	250	
Δ.Κ. Πευκοδάσους	448	Πευκοδάσος	448	
Δ.Κ. Ποντοηρακλείας	527	Ποντοηράκλεια	527	
		Κάστρο	0	
Δ.Ε. Αξιούπολης (4.794 κατ.)	Δ.Κ. Αξιούπολης	2.834	Αξιούπολη	2.729
			Πηγή	105

	Δ.Κ. Γοργόπης	726	Γοργόπη	726
	Δ.Κ. Ειδομένης	221	Ειδομένη	111
			Δογάνη	18
			Χαμηλό	92
	Δ.Κ. Πλαγιών	179	Πλαγιά	179
	Δ.Κ. Ρυζίων	567	Ρύζια	333
			Βαλτοτόπι	128
Καμποχώρι			106	
Δ.Κ. Σκρα	172	Σκρα	96	
		Κούπα	76	
Δ.Κ. Φανού	95	Φανός	95	
Δ.Ε. Γουμένισσας (5.157 κατ.)	Δ.Κ. Γουμένισσας	3.292	Γουμένισσα	3.292
	Δ.Κ. Γρίβας	587	Γρίβα	587
	Δ.Κ. Κάρπη	240	Κάρπη	240
	Δ.Κ. Καστανερός	95	Καστανερό	95
	Δ.Κ. Πενταλόφου	259	Πεντάλοφος	155
			Ομαλό	104
	Δ.Κ. Στάθη	316	Στάθης	316
Δ.Κ. Φιλυριάς	368	Φιλυριά	192	
		Γερακώνα	176	
Δ.Ε. Ευρωπού (3.757 κατ.)	Δ.Κ. Ευρωπού	1.413	Ευρωπός	1.413
	Δ.Κ. Αγίου Πέτρου	1.291	Άγιος Πέτρος	1.291
	Δ.Κ. Μεσιάς	173	Μεσιά	173
	Δ.Κ. Πολυπέτρου	374	Πολύπετρο	374
	Δ.Κ. Τούμπας	506	Τούμπα	506
Δ.Ε. Λιβαδιών (123 κατ.)	Δ.Κ. Λιβαδιών	123	Λιβάδια	123

Πίνακας 1: Διοικητική Διάρθρωση και πληθυσμιακά μεγέθη των οικισμών του Δήμου Παιονίας (Πηγή: ΕΛΣΤΑΤ, ίδια επεξεργασία)

Ο Δήμος Παιονίας διαθέτει μια στρατηγική γεωγραφική θέση, τον διασχίζει ο Αξιός ποταμός, η νέα και παλιά Εθνική Οδός Ευζώνων – Αθηνών, έχει στην περιοχή του δύο συνοριακούς σταθμούς, τον Συνοριακό Σταθμό Ευζώνων που είναι από τις σημαντικότερες εισόδους – εξόδους της χώρας, μάλιστα είναι η δεύτερη μεγαλύτερη πύλη εισόδου της χώρας μετά τον αερολιμένα της Αθήνας «Ελευθέριος Βενιζέλος», και τον Σ.Σ. Ειδομένης που αποτελεί σημείο εισόδου – εξόδου των σιδηροδρομικών συρμών.

Συνορεύει με τους Δήμους Πέλλας και Αλμωπίας δυτικά, Χαλκηδόνας νότια, Κιλκίς ανατολικά και βόρεια με το κράτος των Σκοπίων. Απέχει από το Κιλκίς 30,8 χλμ και από τη Θεσσαλονίκη 60,0 χλμ. Η συνολική του έκταση αντιστοιχεί στο 36,87% της έκτασης της Περιφερειακής Ενότητας Κιλκίς, στην οποία υπάγεται.

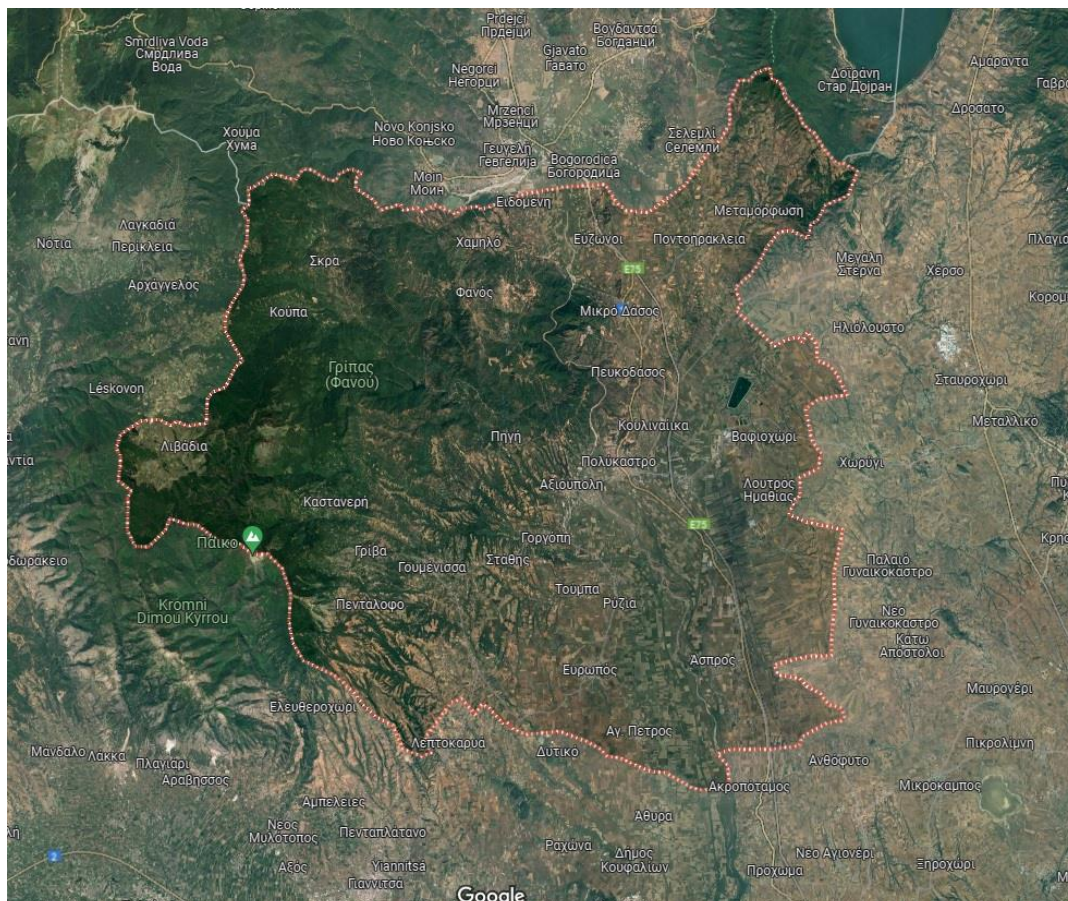
Η εδαφική περιοχή του Δήμου αποτελείται:

1. Από ορεινές εκτάσεις με έντονο φυσικό ανάγλυφο και αξιόλογους φυσικούς πόρους (Πάϊκο κτλ.)
2. Το “πλατύροο” ποτάμι του Αξιού που διασχίζει την κοιλάδα της Παιονίας και έχει υμνηθεί από τον Όμηρο και τους αρχαίους ποιητές.

3. Ένα μεγάλο τμήμα γης καλλιεργείται και παράγει ποικιλία αγροτικών προϊόντων καθώς και οι αμπελώνες που αναπτύσσονται στις πλαγιές του Πάικου.

Το κλίμα της περιοχής χαρακτηρίζεται μεσογειακό – ηπειρωτικό γιατί παρουσιάζει θερμοκρασιακό εύρος κατά τη διάρκεια του έτους μεγαλύτερο των 20° C.

Το υψόμετρο στην πόλη του Πολυκάστρου είναι 60 m. και το μεγαλύτερο υψόμετρο που καταγράφεται στο όρος Πάικο 1.650 m.



Χάρτης 1: Πηγή Google

A.1.1.2 Συνοπτική παρουσίαση βασικών χαρακτηριστικών των Δημοτικών Ενοτήτων

A.1.1.2.1 Δημοτική Ενότητα Πολυκάστρου

Η Δ.Ε. Πολυκάστρου βρίσκεται στο Ανατολικό τμήμα του Δήμου Παιονίας και συνορεύει βόρεια με το κράτος Σκοπίων, ανατολικά με το Δήμο Κυκλίας, Νότια με τον Δήμο Χαλκηδώνας και Δυτικά με τις Δ.Ε. Αξιούπολης και Ευρωπού .

Η έκταση της Δ.Ε. είναι περίπου 313,74 τ.χλμ., συγκεντρώνει το 45% του πληθυσμού του Δήμου με 11.338 κατοίκους.

Η Δημοτική Ενότητα Πολυκάστρου περιλαμβάνει τις Δημοτικές Κοινότητες Πολυκάστρου, Αξιχωρίου, Άσπρου, Λιμνοτόπου, Βαφιοχωρίου, Ειρηνικού, Κορώνας, Πευκοδάσους, Μικρού Δάσους, Ευζώνων και Ποντοηράκλειας.

Το **Πολύκαστρο** που αποτελεί και την έδρα του Δήμου Παιονίας είναι μια πόλη με 6.609 κατοίκους, βρίσκεται δίπλα (ανατολικά) στον ποταμό Αξιό ενώ είναι κτισμένη σε πολύ εύφορη πεδινή περιοχή, πάνω στην Παλαιά Εθνική Οδό Θεσσαλονίκης – Ευζώνων. Η υψομετρική ανύψωση της πόλης είναι 60 μέτρα και χαρακτηρίζεται ως η καλύτερα ρυμοτομημένη πόλη της Περιφερειακής Ενότητας Κιλκίς. Στο Πολύκαστρο ιδρύθηκε το πρώτο Κτηματολογικό Γραφείο στην Ελλάδα. Το Πολύκαστρο είναι το ζωτικό κέντρο πολλών γύρω οικισμών και χαρακτηρίζεται από μεγάλη εμπορική κίνηση και αναπτυσσόμενο βιοτεχνικό πάρκο, έντονη εμπορική δραστηριότητα, μεγάλη αγορά και κοινωνική ζωή. Η γεωγραφική του θέση αποτελεί εμπορικό στρατηγικό πλεονέκτημα και παρέχει τις κατάλληλες συνθήκες για την οικονομική του ανάπτυξη. Κατά την αρχαιότητα η περιοχή του Πολυκάστρου και οι γύρω Τοπικές Κοινότητες αποτέλεσαν εμπορικό κόμβο του Μικηναϊκού εμπορίου προς την καρδιά της Μακεδονίας.



Χάρτης 2: Η Δημοτική Ενότητα Πολυκάστρου

Α.1.1.2.2 Δημοτική Ενότητα Γουμένισσας

Η **Δ.Ε. Γουμένισσας** βρίσκεται στο Δυτικό τμήμα του Δήμου Παιονίας και συνορεύει βόρεια με την Δ.Ε. Αξιούπολης και την ΔΕ Λιβαδιών, ανατολικά με την Δ.Ε. Αξιούπολης και Ευρωπού, νότια με τον Δήμο Πέλλας και δυτικά με το Δήμο Αλμωπίας . Μεγάλο τμήμα της ΔΕ απλώνεται στις πλαγιές του όρους Πάικο.

Το κλίμα της είναι ήπιο και η οικονομία της στηρίζεται κυρίως στην παραγωγή καλών κρασιών, λόγω του ορεινού χαρακτήρα του εδάφους της, χωρίς όμως να λείπουν και άλλες αγροτικές καλλιέργειες (μήλα, κεράσια).

Η έκταση της Δ.Ε. είναι περίπου 210,752 τ.χλμ., συγκεντρώνει το 20,49% του πληθυσμού του Δήμου με 5.157 κατοίκους.

Η Δημοτική Ενότητα Γουμένισσας περιλαμβάνει τις Δημοτικές Κοινότητες Γουμένισσας, Γρίβας, Καστανερής, Κάρπη, Φιλυριάς, Πενταλόφου και Στάθη.

Έδρα της ΔΕ Ενότητας Γουμένισσας είναι η Γουμένισσα η οποία αποτελεί την ιστορική πρωτεύουσα του Δήμου Παιονίας και έδρα της Μητρόπολης Γουμενίσσης, Αξιουπόλεως και Πολυκάστρου, με πληθυσμό 3.292 κατοίκους. Η Γουμένισσα είναι γνωστή στη χώρα μας και διεθνώς για τα ποιοτικά τοπικά της προϊόντα και το υπέροχο κρασί της με Προστατευόμενη Ονομασία Προέλευσης.



Χάρτης 3: Η Δημοτική Ενότητα Γουμένισσας

A.1.1.2.3 Δημοτική Ενότητα Αξιούπολης

Η Δ.Ε. Αξιούπολης βρίσκεται στο Βόρειο τμήμα του Δήμου Παιονίας και συνορεύει βόρεια με το κράτος Σκοπίων, ανατολικά με την Δ.Ε. Πολυκάστρου, νότια τη Δ.Ε. Ευρωπού και δυτικά με τον Δήμο Αλμωπίας και με τις Δ.Ε. Γουμένισσας και Λιβαδίων του Δήμου Παιονίας .

Το κλίμα της είναι ήπιο και η οικονομία της στηρίζεται κυρίως αγροτική παραγωγή, χωρίς όμως να λείπουν και άλλες οικονομικές δραστηριότητες (εμπόριο, βιοτεχνία, οικογενειακές επιχειρήσεις κλπ)

Η έκταση της Δ.Ε. είναι περίπου 284,997 τ.χλμ., συγκεντρώνει το 19,05% του πληθυσμού του Δήμου με 4.794 κατοίκους.

Η Δημοτική Ενότητα Αξιούπολης περιλαμβάνει τις Δημοτικές Κοινότητες Αξιούπολης, Γοργόπης, Ειδομένης, Πλαγιών, Ρυζίων, Σκρα και Φανού.

Έδρα της ΔΕ Ενότητας Αξιούπολης είναι η Αξιούπολη με πληθυσμό 2.729 κατοίκους είναι η τρίτη μεγαλύτερη κωμόπολη του Δήμου Παιονίας. Πρόκειται για ένα σύγχρονο αστικό κέντρο με πλούσια πολιτιστική

και ιστορική παράδοση, το οποίο φιλοξενεί, μεταξύ άλλων, το Παράρτημα Μακεδονίας του Εθνικού Ιδρύματος Ερευνών και Μελετών "Ελευθέριος Βενιζέλος" καθώς και το Μουσείο Φυσικής Ιστορίας.



Χάρτης 4: Η Δημοτική Ενότητα Αξιούπολης

A.1.1.2.4 Δημοτική Ενότητα Ευρωπού

Η Δ.Ε. Ευρωπού βρίσκεται στο Νότιο τμήμα του Δήμου Παιονίας και συνορεύει βόρεια με τη ΔΕ Αξιούπολης, ανατολικά με την Δ.Ε. Πολυκάστρου, Νότια με το Δήμο Πέλλας και τον Δήμο Χαλκηδόνας Δυτικά Δ.Ε. Γουμένισσας.

Το κλίμα της είναι ήπιο και η οικονομία της στηρίζεται κυρίως αγροτική παραγωγή, χωρίς όμως να λείπουν και άλλες οικονομικές δραστηριότητες (εμπόριο, και οικογενειακές επιχειρήσεις)

Η έκταση της Δ.Ε. είναι περίπου 81,704 τ.χλμ., συγκεντρώνει το 14,93% του πληθυσμού του Δήμου με 3.757 κατοίκους. Η Δημοτική Ενότητα Ευρωπού είναι μια από τις σημαντικότερες, ιστορικά, περιοχές του Δήμου Παιονίας

Η Δημοτική Ενότητα Ευρωπού περιλαμβάνει τις Δημοτικές Κοινότητες Ευρωπού, Αγίου Πέτρου, Μεσιάς, Πολυπέτρου και Τούμπας

Έδρα της ΔΕ Ενότητας Ευρωπού είναι ο Ευρωπός με πληθυσμό 1.413 κατοίκους Φημισμένος για τους αρχαιολογικούς του θησαυρούς και ειδικότερα για τον Κούρο του Ευρωπού και τον αρχαιολογικό του χώρο.



Χάρτης 5: Η Δημοτική Ενότητα Ευρωπού

A.1.1.2.5 Δημοτική Ενότητα Λιβαδίων

Η **Δ.Ε. Λιβαδίων** βρίσκεται στο Δυτικό τμήμα του Δήμου Παιονίας και συνορεύει βόρεια με το Δήμο Αλμωπίας, ανατολικά με την Δ.Ε. Αξιούπολης και νότια με τη ΔΕ Γουμένισσας.

Η Δημοτική Ενότητα Λιβαδίων έκταση 31,897 τ.χλμ και πληθυσμό 123 κατοίκους ξεχωρίζει για τη φυσική της ομορφιά και το δροσερό της κλίμα. Χτισμένη σε υψόμετρο 1.200 μέτρων, η Κοινότητα Λιβαδίων είναι ο ορεινότερος οικισμός του Δήμου Παιονίας, με χαρακτηριστικό γνώρισμα τη φυσική ομορφιά και το δροσερό κλίμα, το χωριό γνωστό και ως Μεγάλο Λιβάδι, έως το Β΄ Παγκόσμιο Πόλεμο ήταν από τα μεγαλύτερα βλαχοχώρια της Μακεδονίας, αποτελεί φημισμένο τουριστικό προορισμό της Βόρειας Ελλάδας. Η οικονομία της περιοχής στηρίζεται κατά κύριο λόγο στον πρωτογενή τομέα της οικονομίας και λόγω των ευνοϊκών κλιματολογικών συνθηκών παράγονται υψηλής ποιότητας τοπικά γεωργικά προϊόντα.



Χάρτης 6: Η Δημοτική Ενότητα Λιβαδίων

Α.1.1.3 ΔΗΜΟΓΡΑΦΙΚΑ ΧΑΡΑΚΤΗΡΙΣΤΙΚΑ

Α.1.1.3.1 Πληθυσμιακή εξέλιξη

Σύμφωνα με τα στοιχεία της πρόσφατης απογραφής του 2021, ο μόνιμος πληθυσμός του Δήμου Παιονίας ανέρχεται συνολικά σε 25.169 κατοίκους, καταγράφοντας μείωση της τάξης του 11,67% συγκριτικά με τα στοιχεία της απογραφής του 2011 που ήταν 28.493 κάτοικοι.

Ο μεγαλύτερος σε πληθυσμό οικισμός του Δήμου Παιονίας είναι το Πολύκαστρο με 6.602 κατ. και ακολουθούν η Γουμένισσα με 3.292 κατ., η Αξιούπολη με 2.729 κατ. ο Ευρωπός με 1.413 κατ. Και ο Άγιος Πέτρος με 1.291 κατ. Οι υπόλοιποι οικισμοί του Δήμου είναι αρκετά μικρότερου πληθυσμιακού μεγέθους, σχεδόν στο σύνολο τους κάτω των 600 κατοίκων, με εξαίρεση την Γοργόπη που έχει πληθυσμό 726 κατοίκους.

Η Δ.Ε. με τον μεγαλύτερο πληθυσμό είναι η Δ.Ε. Πολυκάστρου με 11.338 κατ. και συγκεντρώνει το 45,05% του πληθυσμού του Δήμου, ακολουθεί η Δ.Ε. Γουμένισσας με 5.157 κατ. όπου συγκεντρώνει το 20,49% του πληθυσμού του Δήμου, η Δ.Ε. Αξιούπολης με 4.794 κατ. συγκεντρώνει το 19,05% του πληθυσμού του Δήμου, η Δ.Ε. Ευρωπού με 3.757 κατ. συγκεντρώνει το 14,93% του πληθυσμού του Δήμου και τελευταία από άποψη πληθυσμιακού μεγέθους είναι η Δ.Ε. Λιβαδιών με 123 κατοίκους η οποία συγκεντρώνει μόλις το 0,49% του πληθυσμού του Δήμου.



Γράφημα 1: Πληθυσμός Δήμου Παιονίας

Η πληθυσμιακή εξέλιξη του Δήμου με βάση τα στοιχεία της ΕΛ.ΣΤΑΤ. για τα έτη 1991, 2001, 2011 και 2021 καθώς και οι ποσοστιαίες πληθυσμιακές μεταβολές ανά δεκαετία καταγράφεται στον παρακάτω πίνακα.

ΔΗΜΟΤΙΚΕΣ ΕΝΟΤΗΤΕΣ	ΜΟΝΗΜΟΣ ΠΛΗΘΥΣΜΟΣ				ΜΕΤΑΒΟΛΗ ΠΛΗΘΥΣΜΟΥ 1991-2001	ΜΕΤΑΒΟΛΗ ΠΛΗΘΥΣΜΟΥ 2001-2011	ΜΕΤΑΒΟΛΗ ΠΛΗΘΥΣΜΟΥ 2011-2021	ΜΕΤΑΒΟΛΗ ΠΛΗΘΥΣΜΟΥ 2001-2021
	1991	2001	2011	2021				
ΑΞΙΟΥΠΟΛΗΣ	6.978	6.320	5.619	4.794	-9,43%	-11,09%	-14,68%	-24,15%
ΓΟΥΜΕΝΙΣΣΑΣ	7.172	6.677	6.130	5.157	-6,90%	-8,19%	-15,87%	-22,76%
ΕΥΡΩΠΟΥ	5.916	5.971	4.518	3.757	0,93%	-24,33%	-16,84%	-37,08%
ΛΙΒΑΔΙΩΝ	257	407	404	123	58,37%	-0,74%	-69,55%	-69,78%
ΠΟΛΥΚΑΣΤΡΟΥ	11.998	12.299	11.822	11.338	2,51%	-3,88%	-4,09%	-7,81%
ΣΥΝΟΛΟ	32.321	31.674	28.493	25.169	-2,00%	-10,04%	-11,67%	-20,54%

Πίνακας 2: Πληθυσμιακή Εξέλιξη Δήμου Παιονίας (Πηγή: ΕΛΣΤΑΤ, ίδια επεξεργασία)

Η πληθυσμιακή εξέλιξη των Δημοτικών Ενοτήτων του Δήμου προκαλεί ιδιαίτερο ενδιαφέρον καθώς ο ρυθμός μεταβολής ποικίλει ανά οικισμό .

Η Δ.Ε. Αξιούπολης παρουσιάζει σταδιακή μείωση πληθυσμού κατά τις δεκαετίες 1991-2001 , 2001-2011 και 2011-2021 με αποτέλεσμα από το 2001 έως και την τελευταία απογραφή του 2021 ο πληθυσμός της να έχει μειωθεί κατά 24,15%%

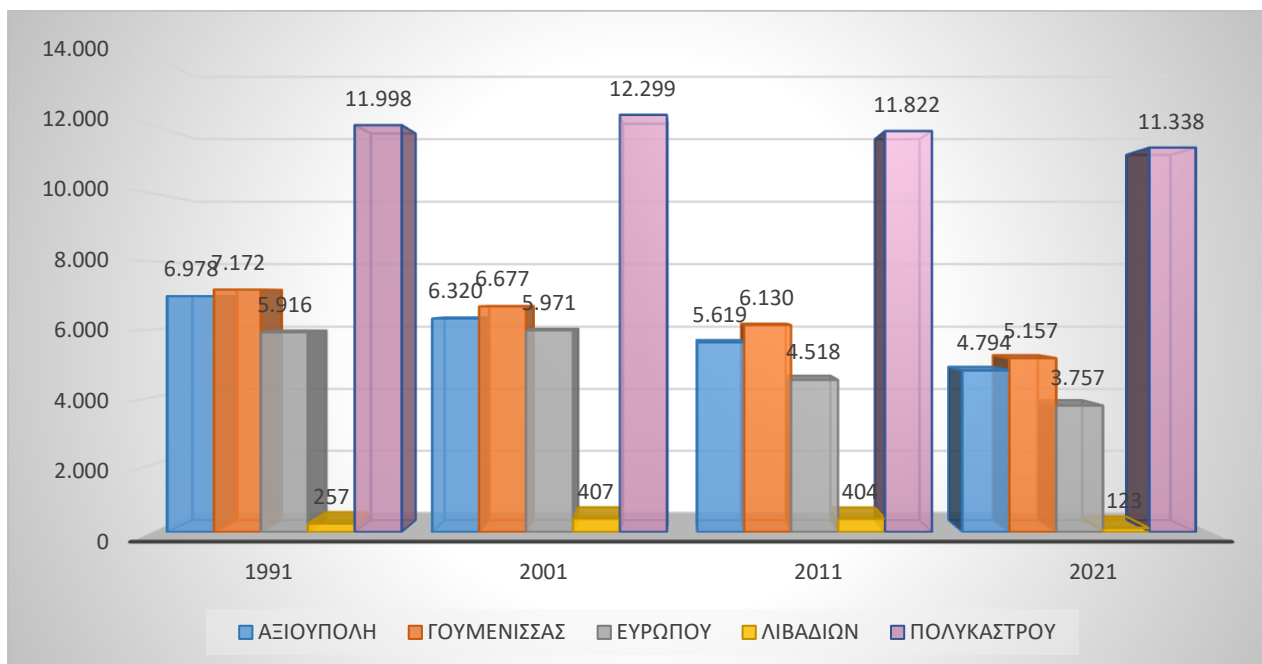
Η Δ.Ε. Γουμένισσας επίσης εξελίσσεται αρνητικά στο ρυθμό μεταβολής πληθυσμού τις δεκαετίες 1991-2001 , 2001-2011 και 2011-2021 με ποσοστό μικρότερο του ποσοστού μείωσης της Αξιούπολης.

Η Δ.Ε. Ευρωπού αντίθετα με τη Δ.Ε. Αξιούπολης και τη Δ.Ε. Γουμένισσας παρουσιάζει μικρή αύξηση πληθυσμού την δεκαετία 1991-2001 με ποσοστό της τάξεως (0,93%) και παρουσιάζει μείωση την τελευταία δεκαετία, 2011-2021, της τάξεως του -16,84% με αποτέλεσμα από το 2001 έως και την τελευταία απογραφή του 2021 ο πληθυσμός της να έχει μειωθεί κατά 37,08%

Η Δ.Ε. Πολυκάστρου παρουσιάζει αύξηση του πληθυσμού κατά την δεκαετία 1991-2001 σε ποσοστό 2,51% που μάλλον οφείλεται στην εισροή πληθυσμού από τα γειτονικά χωριά λόγω της ανοικοδόμησης που παρουσιάζει το Πολύκαστρο ως το μητροπολιτικό κέντρο της ευρύτερης περιοχής του Δήμου, ενώ κατά τις δεκαετίες 2001-2011 και 2011-2021 παρατηρείται μείωση του πληθυσμού 3,88% και 4,09% αντίστοιχα

Την εντυπωσιακότερη αύξηση πληθυσμού παρουσιάζει η Τ.Κ. Λιβαδίων όπου τη δεκαετία 1991-2001 το ποσοστό ανέρχεται στο (58,37 %), κυρίως λόγω της ενδεχόμενης παροχής οικοπέδων σε δημότες αλλά και ετεροδημότες της Παιονίας. Μεγαλύτερη όμως μείωση σημείωσε κατά το διάστημα 2001-2021 (69,78%).

Το σύνολο του Δήμου παρουσιάζει μια πληθυσμιακή μείωση τη δεκαετία 2001-2011 και κατά την δεκαετία 2011-2021 παρουσιάζει την μεγαλύτερη μείωση του πληθυσμού της τάξεως του 11,67% με τελικό αποτέλεσμα κατά την περίοδο 2001-2021 να παρατηρείται μείωση του πληθυσμού κατά 20,54%



Γράφημα 2: Πληθυσμιακή εξέλιξη του Δήμου Παιονίας από το 1991-2021

Οι γενικότεροι παράγοντες που ενδεχομένως συνέβαλαν στην ενίσχυση του αρνητικού ρυθμού μεταβολής του πληθυσμού του Δήμου Παιονίας, είναι αυτοί που σχετίζονται με την αρνητική δημογραφική εξέλιξη της χώρας και ιδιαίτερα των περιοχών της υπαίθρου. Σε αυτούς περιλαμβάνονται κυρίως η εσωτερική και εξωτερική μετανάστευση σημαντικού μέρους του πληθυσμού προς τα μεγάλα αστικά κέντρα και προς το εξωτερικό λόγω της μείωσης του βιοτικού επιπέδου από τη συνεχιζόμενη οικονομική κρίση της τελευταίας δεκαετίας, καθώς και κάποια ειδικά δημογραφικά χαρακτηριστικά της ελληνικής κοινωνίας, όπως η γήρανση του πληθυσμού, η αύξηση των θανάτων και η μείωση των γεννήσεων που συντείνουν στην εκτόξευση του δημογραφικού προβλήματος.

Ο Δήμος Παιονίας παρουσιάζει την τελευταία δεκαετία σημαντική μείωση συγκέντρωσης πληθυσμού. Ο πληθυσμός του σύμφωνα με τα στοιχεία της τελευταίας απογραφής του 2021 ανέρχεται σε 25.169 κατοίκους αντιπροσωπεύοντας το 35,58% του πληθυσμού του Νομού.

Η πληθυσμιακή εξέλιξη του Δήμου σε σχέση με αυτή της Π.Ε. Κιλκίς, της Περιφέρειας Κεντρικής Μακεδονίας αλλά και της χώρας με βάση τα στοιχεία της ΕΛ.ΣΤΑΤ. για τα έτη 1991, 2001, 2011 και 2021 καθώς και οι ποσοστιαίες πληθυσμιακές μεταβολές ανά δεκαετία καταγράφεται στον παρακάτω πίνακα.

ΕΠΙΠΕΔΟ ΑΝΑΦΟΡΑΣ	1991 ΠΡΑΓΜΑΤΙΚΟΣ ΠΛΗΘΥΣΜΟΣ	2001 ΠΡΑΓΜΑΤΙΚΟΣ ΠΛΗΘΥΣΜΟΣ	2011 ΠΡΑΓΜΑΤΙΚΟΣ ΠΛΗΘΥΣΜΟΣ	2021 ΠΡΑΓΜΑΤΙΚΟΣ ΠΛΗΘΥΣΜΟΣ	ΜΕΤΑΒΟΛΗ ΠΛΗΘΥΣΜΟΥ 1991-2001	ΜΕΤΑΒΟΛΗ ΠΛΗΘΥΣΜΟΥ 2001-2011	ΜΕΤΑΒΟΛΗ ΠΛΗΘΥΣΜΟΥ 2011-2021
ΕΛΛΑΔΑ	10.259.900	10.964.020	10.940.777	10.482.487	6,86%	-0,21%	-4,19%
ΠΕΡΙΦΕΡΕΙΑ Κ. ΜΑΚΕΔΟΝΙΑΣ	1.708.977	1.874.214	1.885.587	1.795.670	9,67%	0,61%	-4,77%
Π.Ε. ΚΙΛΚΙΣ	81.710	89.056	79.968	70.477	8,99%	-10,20%	-11,87%
Δ. ΠΑΙΟΝΙΑΣ	32.321	31.674	28.493	25.169	-2,00%	-10,04%	-11,67%

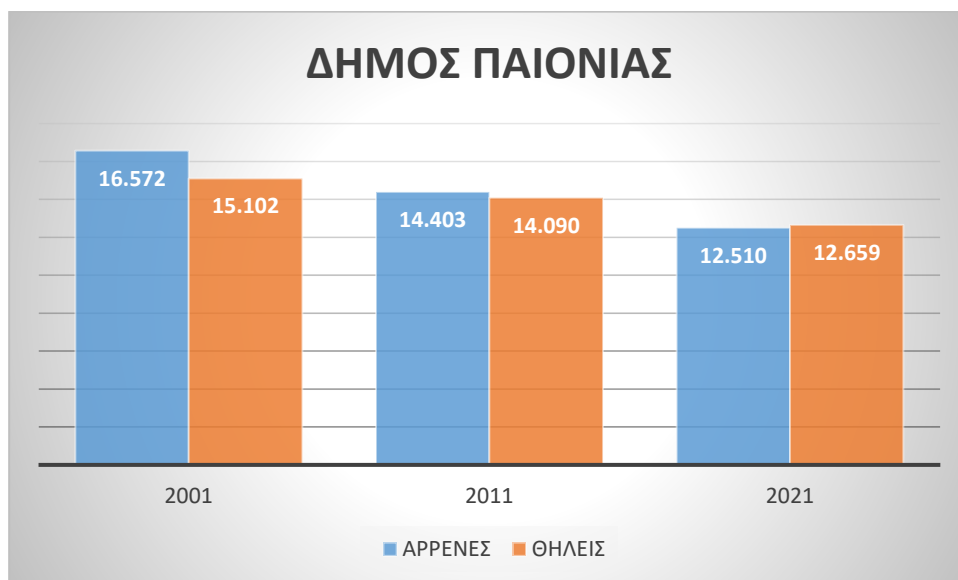
Πίνακας 3: Πληθυσμιακή Εξέλιξη Δήμου σε σχέση με την ΠΕ Κιλκίς την ΠΚΜ και την Ελλάδα (Πηγή: ΕΛΣΤΑΤ, ίδια επεξεργασία)

A.1.1.3.2 Κατά φύλο πληθυσμιακή σύνθεση του Δήμου

Σύμφωνα με την κατά φύλο πληθυσμιακή σύνθεση, στο σύνολο του πληθυσμού του Δήμου Παονίας, κατά την απογραφή του 1991, οι άντρες και οι γυναίκες σχεδόν ισοκατανέμονται με ελάχιστη υπεροχή του αντρικού πληθυσμού. Κατά τις απογραφές του 2001 και του 2011 οι διαφορές αυτές υπέρ του αντρικού πληθυσμού παραμένουν σχεδόν αμετάβλητες. Σύμφωνα όμως με την τελευταία απογραφή του 2021 ο πληθυσμός του Δήμου βάσει φύλου είναι ελαφρά μεγαλύτερος υπέρ των γυναικών..

ΕΠΙΠΕΔΟ ΑΝΑΦΟΡΑΣ	2001		2011		2021	
	Άρρενες	Θήλεις	Άρρενες	Θήλεις	Άρρενες	Θήλεις
ΠΕΡΙΦΕΡΕΙΑ ΚΕΝΤΡΙΚΗΣ ΜΑΚΕΔΟΝΙΑΣ	920.997	953.600	912.693	969.415	867.181	928.487
Π.Ε. ΚΙΛΚΙΣ	44.302	42.122	40.151	40.268	34.613	35.861
Δ. ΠΑΙΟΝΙΑΣ	16.572	15.102	14.403	14.090	12.510	12.659

Πίνακας 4: Κατά φύλο πληθυσμιακή σύνθεση (Πηγή: ΕΛΣΤΑΤ, ίδια επεξεργασία)



Γράφημα 3: Κατά φύλο πληθυσμιακή σύνθεση

A.1.1.3.3 Δημογραφικοί Δείκτες και ηλικιακή διάρθρωση

Για τη δημογραφική ανάλυση της περιοχής του Δήμου Παιονίας χρησιμοποιούνται οι δείκτες γήρανσης, εξάρτησης και αντικατάστασης των ηλικιακών δεδομένων των απογραφών του 2001 και 2021.

Ο δείκτης γήρανσης αποτελεί ένα από τα βασικότερα στοιχεία στην ανάδειξη του δημογραφικού προφίλ μιας περιοχής. Αντιστοιχεί στον λόγο των ατόμων άνω των 65+ προς τον πληθυσμό των παιδιών ηλικίας 0–14 και εκφράζεται με ποσοστό επί τοις εκατό. Συνακόλουθα, ο δείκτης γήρανσης παρουσιάζει την αναλογία των ηλικιωμένων προς τους νέους μιας περιοχής. Όσο μικρότερος είναι ο δείκτης τόσο νεότερος θεωρείται ότι είναι ο υπό μελέτη πληθυσμός.

ΕΤΟΣ	ΠΛΗΘΥΣΜΟΣ ΔΗΜΟΥ ΠΑΙΟΝΙΑΣ	ΗΛΙΚΙΕΣ 0-14	ΗΛΙΚΙΕΣ 65*	ΔΕΙΚΤΗΣ ΓΗΡΑΝΣΗΣ
2001	31.674	4.240	6.872	162,08
2021	25.168	3.315	7.091	213,91 %

Πίνακας 5: Δείκτης γήρανσης Δήμου Παιονίας (Πηγή: ΕΛΣΤΑΤ, ίδια επεξεργασία)

Σύμφωνα με τον δείκτη γήρανσης, ο πληθυσμός του Δήμου Παιονίας, για το έτος 2021 χαρακτηρίζεται υπερβολικά γερασμένος σε σχέση με το 2001.

Σύμφωνα με μελέτη του Ινστιτούτο Τοπικής Αυτοδιοίκησης, με τίτλο : **Μείωση και Γήρανση του πληθυσμού των Δήμων στην Ελλάδα**. Στην κατηγορία με τους πιο γηράσκοντες Δήμους και με τη μεγαλύτερη μείωση του πληθυσμού κατά την περίοδο 2011-2021 ανήκουν οι Δήμοι: Δράμας, Ορεστιάδας, Καβάλας, Παγγαίου, Λαγκαδά, Χαλκηδόνος, Νάουσας, Κιλκίς, **Παιονίας**, Έδεσσας, Καστοριάς, Αρταίων, Ελασσόνας, Τρικκαίων, Λεβαδέων, Κύμης-Αλιβερίου, Αιγιαλείας, Ακτίου-Βονίτσας, Ναυπακτίας, Πύργου, Ζαχάρως, Τρίπολης, Άργους-Μυκηνών και Σπάρτης

A.1.1.3.4 Υπηκοότητα

Όσον αφορά στην υπηκοότητα των κατοίκων του Δήμου Παιονίας, το 8,94% είναι υπήκοοι άλλης χώρας, με το αντίστοιχο ποσοστό για την Π.Ε. Κιλκίς να ανέρχεται σε 6,05% και για την Περιφέρεια Κεντρικής Μακεδονίας σε 5,94%. Τα δεδομένα αφορούν την απογραφή του 2021 και εμφανίζονται στον πίνακα που ακολουθεί:

ΥΠΗΚΟΟΤΗΤΑ	ΑΤΟΜΑ	(%) ΤΟΥ ΜΟΝΙΜΟΥ ΠΛΗΘΥΣΜΟΥ
Έλληνες υπήκοοι	22.918	91,06
Υπήκοοι χωρών Ε.Ε.	164	0,65
Υπήκοοι άλλων χωρών	2.087	8,29
ΣΥΝΟΛΟ	25.169	100,00

Πίνακας 6: Υπηκοότητα μόνιμου Δήμου Παιονίας (Πηγή: ΕΛΣΤΑΤ, ίδια επεξεργασία)

Όσο αφορά τον τόπο γέννησης το 71,04% των κατοίκων του Δήμου Παιονίας γεννήθηκε στον Δήμο της μόνιμης κατοικίας του, με το αντίστοιχο ποσοστό για την Π.Ε. Κιλκίς να ανέρχεται σε 69,26% και για την Περιφέρεια Κεντρικής Μακεδονίας σε 55,87%. Τα δεδομένα αφορούν την απογραφή του 2021 και εμφανίζονται στον πίνακα που ακολουθεί:

ΤΟΠΟΣ ΓΕΝΝΗΣΗΣ	ΑΤΟΜΑ	(%) ΤΟΥ ΜΟΝΙΜΟΥ ΠΛΗΘΥΣΜΟΥ
Στο Δήμο της μόνιμης διαμονής	17.881	71,04
Στην Π.Ε. της μόνιμης διαμονής αλλά σε άλλο Δήμο	389	1,55
Σε διαφορετική από τη μόνιμη διαμονή Π.Ε.	3.528	14,02
Χώρα εξωτερικού	3.371	13,39
ΣΥΝΟΛΟ	25169	100,00

Πίνακας 7: Υπηκοότητα μόνιμου Δήμου Παιονίας (Πηγή: ΕΛΣΤΑΤ, ίδια επεξεργασία)

A.1.2. ΠΕΡΙΒΑΛΛΟΝ ΚΑΙ ΠΟΙΟΤΗΤΑ ΖΩΗΣ ΤΟΥ ΔΗΜΟΥ ΠΑΙΟΝΙΑΣ

A.1.2.1. Κλίμα

Το κλίμα ολόκληρης της Περιφερειακής Ενότητας Κυκλίας χαρακτηρίζεται κυρίως εύκρατο μεσογειακό, με βάση την κλιματολογική κατάταξη της από Μαρινόπουλο (1938) και Κοτίνη-Ζαμπάκα (1983). Στο νομό λειτουργεί σε υψόμετρο 275μ. μετεωρολογικός σταθμός, σύμφωνα με τον οποίο το κλίμα είναι ξηρό και θερμό το καλοκαίρι με περιορισμένη βροχόπτωση. Η μέση θερμοκρασία είναι περίπου στους 15°C, συγκεκριμένα το χειμώνα στους 9°C, την άνοιξη στους 14°C, το καλοκαίρι στους 25°C και το φθινόπωρο στους 17°C. Το καλοκαίρι παρατηρείται έντονη ξηρασία με ελάχιστες βροχοπτώσεις τον μήνα Ιούλιο και Αύγουστο, και ακόμα λιγότερες τον μήνα Σεπτέμβριο. Συγκεκριμένα οι μεγαλύτερες βροχοπτώσεις, με ύψος περίπου 134mm συναντώνται τους φθινοπωρινούς μήνες, τους χειμερινούς μήνες καταγράφονται συνήθως βροχοπτώσεις ύψους 121mm, τους ανοιξιάτικους μήνες οι βροχές φτάνουν έως και 121,50mm ενώ τους καλοκαιρινούς μήνες παρατηρούνται ελάχιστες βροχοπτώσεις με ύψος μικρότερο των 88mm. Το ετήσιο ύψος βροχής καταγράφεται περίπου στα 442,50mm και ο μέσος αριθμός βροχών είναι 39 ημέρες/έτος.

Στην περιοχή επικρατούν και ισχυροί κυρίως βορειοδυτικοί, κατά τους μήνες Σεπτέμβριο έως Απρίλιο. Από τον Μάιο έως και το Αύγουστο επικρατούν νότιοι άνεμοι. Κατά τη διάρκεια όλου του έτους επικρατεί ο Βαρδάρης άνεμος με μέση εμφάνιση 70 με 75 ημέρες/έτος. Εντονότερη είναι η εμφάνιση του τους χειμερινούς μήνες και η μέση ταχύτητα αυτού παρατηρείται περίπου 8 με 10 m/sec, ξεπερνώντας πολλές φορές τον βαθμό της θύελλας. Συχνή είναι επίσης και η εμφάνιση στην περιοχή παγετών.

A.1.2.2. Φυσικό περιβάλλον

A.1.2.2.1 Γεωμορφολογικά χαρακτηριστικά

Το γεωμορφολογικό ανάγλυφο του Δήμου Παιονίας εμφανίζεται ποικιλόμορφο, με υψηλά αλλά και χαμηλά υψόμετρα, με μεγάλες πεδινές εκτάσεις αλλά και ορεινές βουνοπλαγιές. Ωστόσο λόγω του μεγάλου ορεινού όγκου υπάρχουν εκτάσεις που παραμένουν έως και σήμερα αναξιοποίητες.

Δυτικά του Δήμου βρίσκεται το όρος Πάικο, όπου η κορυφογραμμή του καθίσταται φυσικό σύνορο της περιοχής με την περιφερειακή ενότητα Πέλλας. Το όρος Πάικο ξεκινάει από τα Ελληνοσοκοπιανά όρια και καταλήγει στην περιοχή των Γιαννιτσών, έχει πλούσια βλάστηση γεμάτο δάση από καστανιές και αρκετές πηγές. Σε μία από τις πιο γνωστές κορυφές του όρους είναι κτισμένος ο οικισμός Σκρα της δημοτικής ενότητας Αξιούπολης, με υψόμετρο 1.097μ., και η υψηλότερη κορυφή αυτού φτάνει τα 1.650μ. Στο Πάικο υπάρχουν περίπου 4.500 στρέματα καστανιών, με την ετήσια παραγωγή αυτών να φτάνει τους 600 τόνους, για αυτό και χαρακτηρίζεται το μεγαλύτερο δάσος καστανιών της χώρας. Ακόμη το κλίμα της περιοχής είναι ευνοϊκό για την καλλιέργεια του κάστανου, κάνοντας το ιδιαίτερα γλυκό.

Ανατολικά ο Δήμος χαρακτηρίζεται από εντελώς διαφορετικό ανάγλυφο. Τα υψόμετρα είναι χαμηλά (30μ. στον οικισμό του Λιμνότοπου) και η περιοχή είναι κυρίως πεδινή. Η κοιλάδα του Δήμου διασχίζεται κατά μήκος από τον ποταμό Αξιό, εξαιτίας του οποίου σχηματίζονται πολλά κανάλια και ρέματα. Οι οικισμοί που ανήκουν στο πεδινό τμήμα είναι το Πολύκαστρο, η Αξιούπολη, ο Λιμνότοπος και το Βαφειόχωρι. Το τμήμα όμως του Δήμου από την Αξιούπολη μέχρι το χωριό Κάρπη και την λεκάνη Ειδομένης-Χαμηλό-Μεταμόρφωση χαρακτηρίζεται ως ημιορεινό με υψόμετρα περίπου 100μ. έως 400μ., και πιο νότια στις περιοχές Άγιου Πέτρου και Πολύπετρου χαρακτηρίζεται λοφώδης.

Γενικότερα, η μεγαλύτερη έκταση του νομού Κιλκίς εντάσσεται στην λεκάνη απορροής του ποταμού Αξιού. Σύμφωνα με το υδρογραφικό δίκτυο σχηματίζονται ρέματα που αυλακώνουν την ευρύτερη περιοχή, το ρέμα του Σκρα, το ρέμα Κοτζά Ντερέ, το ρέμα Φιλυριάς, το ρέμα της Γοργόπης και το ρέμα Ρεσελή.

A.1.2.2.2 Δασικές εκτάσεις, χλωρίδα, πανίδα

Όπως προαναφέρθηκε, στους πρόποδες του όρους Πάικου συναντάει κανείς τα μεγαλύτερα δάση κάστανων. Οι μεγάλες εκτάσεις αυτών και η καλλιέργεια τους αποτελούν βασική ή δεύτερη ασχολία πολλών κατοίκων της περιοχής με την ετήσια παραγωγή τους να ξεπερνά τους 600 τόνους. Οι δασικές εκτάσεις του Δήμου καταλαμβάνουν 192,00 τετραγωνικά χιλιόμετρα από τη συνολική του έκταση, τα δάση χωρίς βλάστηση τα 10,00 τετραγωνικά χιλιόμετρα και οι θαμνώδεις ή αλλιώς ποώδεις εκτάσεις τα 6,40 τετραγωνικά χιλιόμετρα.

Συγκεκριμένα μπορούν να προσδιοριστούν τα παρακάτω δάση και δασικές εκτάσεις εντός των ορίων του Δήμου από τα οποία παράγονται προϊόντα όπως ξυλεία οξιάς και δρυός, καστανιάς, πλατάνου, οστριάς :

- Δάσος Σκρα-Φανού
- Δάσος Καστανερής-Λιβαδιών
- Δάσος Αξιούπολης-Φανού-Ειδομένης
- Δάσος Γουμένισσας-Φιλυριάς
- Δάσος Κάρπης

Τα δάση του Πάικου υπόκεινται σε συγκεκριμένη και ελεγχόμενη ξύλευση χωρίς να προκαλούνται προβλήματα και ρύπανση στο περιβάλλον. Ακόμη έχουν καταμετρηθεί 37 είδη πεταλούδας και 2.500 είδη φυτών.

Στις όχθες του ποταμού Αξιού πάνω από 200 είδη βρίσκουν καταφύγιο, μερικά εκ των οποίων είναι υδρόβια πτηνά όπως νεροχελιδόνα, ερωδιόι, γαλιάντρες και αναπτύσσεται υδρόβια και υδροχαρής.

Κατά μήκος του σχηματίζονται πλούσια δάση από λεύκες, πλατάνια, και υδροχαρείς ιτιές. Έχουν καταγραφεί περισσότερα από 500 είδη χλωρίδας. Ακόμη η περιοχή έχει χαρακτηριστεί από πλούσια ιχθυοπανίδα, από τις πλουσιότερες στην Ελλάδα, περιλαμβάνοντας 37 είδη. Εκατέρωθεν της όχθης του Αξιού, αλλά και του όρους Πάικου, οι περιοχές έχουν χαρακτηριστεί σύμφωνα με την Ευρωπαϊκή Οδηγία 92/43/ΕΟΚ ως ζώνη προστασίας «Natura 2000».

Χαρακτηριστικό της ομορφιάς της περιοχής, εκτός από τα πλούσια δάση και τον Αξιό, είναι και η λίμνη Σκρα ή «γαλάζια λίμνη» με τα σμαραγδένια νερά και τους καταρράκτες και η τεχνητή λίμνη Μεταλλείου. Η λίμνη Μεταλλείου είναι ένα τεχνητό, αρδευτικό έργο, που ολοκληρώθηκε τον Ιανουάριο του 1999 και βρίσκεται έως και σήμερα σε λειτουργία. Η στάθμη του φτάνει τα 277 μέτρα και η χωρητικότητα τα 2.450.000 κυβικά μέτρα νερού. Αποτελεί σημαντικό ρυθμιστικό παράγοντα της βλάστησης της περιοχής και χαρακτηρίζεται από έντονη βιοποικιλότητα. Μπορεί να παρατηρήσει κανείς αρκετά είδη χλωρίδας, όπως πλάτανος, ιτιά, λεύκη και βατομουριά, αλλά και σημαντικά είδη πανίδας όπως θηλαστικά, πολλά ερπετά, αμφίβια και διάφορα είδη ιχθυοπανίδας.

A.1.2.2.3 Γεωλογικές – Εδαφικές Συνθήκες της Περιοχής

Όλο οι σχηματισμοί της Παιονίας είναι αλπιδικής ορογεννητικής διεργασίας. Το πρώτο στάδιο παραμόρφωσης εκδηλώθηκε κατά το Ιουρασικό και το δεύτερο κατά το Μεσοζωικό.

Το κύριο χαρακτηριστικό τεκτονικό στοιχείο της ευρύτερης περιοχής είναι το αντίκλινο Πάικου.

Ορυκτές πρώτες ύλες

Κατά την έρευνα της τελευταίας εικοσαετίας εντοπίστηκαν τα εξής κοιτάσματα:

Μάρμαρα
Αντιολισθηρά πετρώματα
Μεταλλικά και Βιομηχανικά ορυκτά
Κοιτάσματα θειούχων βασικών μετάλλων Μολυβδενίου, Τραβερίνης και Καολίνης

A.1.2.3. Χρήσεις γης

A.1.2.3.1 Χρήσεις γης στον εξωαστικό χώρο

Η κατανομή των εδαφών του Δήμου με βάση τις χρήσεις γης, σύμφωνα με τα στοιχεία απογραφής της ΕΣΥΕ, καθιστά εμφανή την κυριαρχία της αγροτικής εκμετάλλευσης.

Οι καλλιεργούμενες εκτάσεις καταλαμβάνουν ποσοστό (50,05 %) της συνολικής έκτασης του Δήμου. Η μεγαλύτερη καλλιεργήσιμη έκταση εντοπίζεται εκατέρωθεν του Αξιού ποταμού.

ΕΚΤΑΣΗ ΔΗΜΟΥ ΠΑΙΟΝΙΑΣ	ΕΚΤΑΣΗ ΣΕ ΤΕΤ/ΧΛΜ	% ΠΟΣΟΣΤΟ
ΕΚΤΑΣΗ ΟΙΚΙΣΜΩΝ – ΔΡΟΜΩΝ	12,600	1,36
ΑΓΡΟΤΙΚΕΣ ΕΚΜΕΤΑΛΛΕΥΣΕΙΣ	465,300	50,05
ΒΟΣΚΟΤΟΠΟΙ	180,000	19,36
ΔΑΣΗ	192,000	20,65
ΜΕΤΑΒΑΤΙΚΕΣ ΔΑΣΩΔΕΙΣ ΕΚΤΑΣΕΙΣ	53,500	5,75
ΘΑΜΝΩΔΕΙΣ , ΠΟΩΔΕΙΣ ΕΚΤΑΣΣΕΙΣ	6,400	0,69
ΔΑΣΗ ΧΩΡΙΣ ΒΛΑΣΤΗΣΗ	10,000	1,08
ΕΚΤΑΣΕΙΣ ΚΑΛΥΠΤΟΜΕΝΕΣ ΜΕ ΝΕΡΑ	9,900	1,06
ΣΥΝΟΛΙΚΗ ΕΚΤΑΣΗ	929,700	100,00

Πίνακας 8: Κατανομή των εδαφών του Δήμου με βάση τις χρήσεις γής (Πηγή: ΕΛ.ΣΤΑΤ)

Οργανωμένα κτηνοτροφικά πάρκα δεν υπάρχουν στο Δήμο και οι κτηνοτροφικές μονάδες που λειτουργούν είναι διάσπαρτες σε όλες τις περιοχές του Δήμου. Οι ανάγκες για περιοχές βοσκής ανάλογα με το κτηνοτροφικό δυναμικό του Δήμου είναι 180,000 τετ/χλμ δηλαδή 19,36 % της συνολικής έκτασης του Δήμου.

Τα Δημοτικά δάση στο Πάικο έχουν έκταση 94,079 τ/χλμ. ,καταλαμβάνει ποσοστό 10,12 % της συνολικής έκτασης του Δήμου.

Ο Δήμος έχει 53 οικισμούς οι οποίοι παρουσιάζουν μεγάλες διαφοροποιήσεις μεταξύ τους και καταλαμβάνουν μαζί με τους οδικούς άξονες μόλις το 1,36 % της συνολικής έκτασης του Δήμου.

Υπάρχουν οι τρεις μεγαλύτερες πόλεις, Πολύκαστρο, Αξιούπολη, Γουμένισσα, οικισμοί που έχουν από 1000 έως 3000 κατοίκους και αρκετοί οικισμοί κάτω των 1000 κατοίκων όπως επίσης και μερικούς πολύ μικρούς οικισμούς.

A.1.2.3.2 Άλλες χρήσεις

Διάσπαρτες στην εδαφική περιφέρεια του Δήμου βρίσκονται εγκατεστημένες ορισμένες ιδιαίτερες χρήσεις και συγκεκριμένα :

Αρχικά, υπάρχουν στρατόπεδα στην περιοχή Πολυκάστρου.

Το «Βρετανικό Στρατιωτικό Νεκροταφείο» που βρίσκεται στην περιοχή του Πολυκάστρου, αποτελεί έκταση την συντήρηση και λειτουργία της οποίας έχει το Βρετανικό Κράτος.

Το διασυμμαχικό των πεσόντων στις μάχες για την διάσπαση του Μακεδονικού Μετώπου το 1917-1918 (Α΄ Παγκόσμιος Πόλεμος), σε παραχωρημένη από ιδιώτη ιδιοκτησία που επιμελείται ο Στρατός σε συνεργασία με τον Δήμο.

Κτηνοτροφικές μονάδες υπάρχουν διάσπαρτες σε όλες τις περιοχές του Δήμου.

Όσον αφορά τις παραγωγικές δραστηριότητες στην περιοχή του Δήμου, υπάρχει θεσμοθετημένος χώρος υποδοχής παραγωγικών δραστηριοτήτων (Β.Ι.Π.Α. Αξιούπολης) αλλά η περιοχή με την μεγαλύτερη δραστηριότητα είναι η ονομαζόμενη Βιομηχανική Περιοχή του Πολυκάστρου στις περιοχές Άσπρου, Λιμνοτόπου και Σιταριάς.

Το Αεροδρόμιο της Νέας Καβάλας έχει παραχωρηθεί (με ενοίκιο) από το ΤΕΘΑ στο Δήμο, προκειμένου να αξιοποιείται από αερολέσχες και άλλους σχετικούς φορείς.

Η Γουμένισσα, η πόλη της Αξιούπολης και η κοινότητα Λιβαδίων έχουν εγκεκριμένο Γ.Π.Σ (Γενικό Πολεοδομικό Σχέδιο), οπότε υπάρχουν καθορισμένες χρήσεις γης για όλη την έκταση που κατελάμβαναν σαν Καποδιστριακοί Δήμοι και Κοινότητα αντίστοιχα.

Οι πρώην Δήμοι Πολυκάστρου και Ευρωπού δεν έχουν εγκεκριμένο Γ.Π.Σ για τις περιοχές της διοικητικής ευθύνης τους, οπότε ισχύουν τα εξής:

Όλοι οι οικισμοί εντός σχεδίου έχουν χρήση Γενικής Κατοικίας.

Οι πόλεις του Πολυκάστρου και της Αξιούπολης έχουν χρήση Πολεοδομικού Κέντρου και Γενικής Κατοικίας.

Οι εκτός σχεδίου περιοχές των πρώην Δήμων Πολυκάστρου και Ευρωπού δεν έχουν εγκεκριμένο Γ.Π.Σ που να καθορίζει χρήσεις γης.

Δεν υπάρχει ζώνη οικιστικού ελέγχου (ΖΟΕ), αλλά ισχύει ότι περιμετρικά των οικισμών που έχουν λιγότερους των 2000 κατοίκων υπάρχει ζώνη 500 μέτρων όπου το Π.Δ. 24/4/85 άρθρο 7 απαγορεύει Βιοτεχνικές και Βιομηχανικές μονάδες Μέσης και Υψηλής όχλησης.

Κτηνοτροφικές Μονάδες μεγάλης δυναμικότητας χωροθετούνται από την ΔΙΠΕΧΩΘ. Στον πρώην Δήμο Αξιούπολης υπάρχει καθορισμένη περιοχή ΒΙ.Π.Α.

A.1.2.4. Λοιποί φυσικοί πόροι

A.1.2.4.1 Λίμνη Μεταλλείου

Η Λίμνη Μεταλλείου αποτελεί ένα αρδευτικό έργο το οποίο ολοκληρώθηκε τον Ιανουάριο του 1999. Στις 28/3/1999 έφτασε στην ανώτατη στάθμη ύδατος και βρίσκεται σε λειτουργία για 25η συνεχή χρονιά. Έχει ανώτατη στάθμη 277 μέτρα, συνολική επιφάνεια 265 στρέμματα και χωρητικότητα 2.450.000 μ³ νερό. Επίσης, είναι σημαντικότερη από άποψη βιοποικιλότητας, ρυθμιστικός παράγοντας της βλάστησης της περιοχής.

Τα σημαντικότερα είδη χλωρίδας που παρατηρούνται είναι τα ακόλουθα:

Πλάτανος, Ιτιά, Λευκή, Παλιούρι, Βατομουριά, Φιλίκι

Στην περιοχή συναντάμε πολλά είδη πανίδας:

Θηλαστικά, Ορνιθοπανίδα, Αμφίβια, Ερπετά, Ιχθυοπανίδα

A.1.2.4.2 Δασικές και Αναδασωτέες εκτάσεις

Εντός των ορίων του Δήμου Παιονίας υπάρχουν Δημόσια Δάση:

- Δημόσιο δάσος Καστανερής - Λιβαδίων.
- Δημόσιο δάσος Σκρά – Φανού.
- Δημόσιο δάσος Αξιούπολης – Πλαγίων – Ειδομένης.
- Δημόσιο δάσος Γουμένισσας – Φυλυριάς.
- Διακατεχόμενο δάσος Κάρπης.

Υπάρχουν διάσπαρτες δασικές εκτάσεις χαρακτηρισμένες από το Δασαρχείο Κιλκίς σε εποικιστικές εκτάσεις και τσιφλίκια του πρώην Δήμου Πολυκάστρου στην περιοχή Κορώνας, Ειρηνικού, Μεταμόρφωσης, Ποντοηράκλειας, Πλατανιάς.

Ο Δήμος Παιονίας έχει τα παρακάτω δημοτικά δάση στην περιοχή του Πάικου α) το Δάσος Κάρπης β) το Δάσος Γρίβας και γ) το Δάσος Πενταλόφου και δ) το Δάσος Κούπας, συνολικής έκτασης όλων περί τα 125.000, στρέμματα.

Τα παραγόμενα από το δάσος δασικά προϊόντα είναι :

- Στρογγύλη ξυλεία οξιάς με μικροποσά δρυός, καστανιάς, πλατάνου, οστριάς.
- Στρογγύλια βωβά και σχίζες οξιάς.
- Ειδικών χρήσεων καστανιάς (καπρούλια).
- Καυσόξυλα οξιάς, δρυός, καστανιών και άλλων ειδών.

A.1.2.4.3 Λατομεία – Μεταλλεία – Αμμοληψίες

Η Παιονία, όσον αφορά τον τομέα Ορυκτού Πλούτου Υπεδάφους (ΟΠΥ), κατά την αρχαιότητα δεν παρουσιάζε καμία μεταλλευτική δραστηριότητα. Μόνο κατά την Τουρκοκρατία τον 18ο αιώνα και κατά τον 20ο αιώνα παρατηρείται μικρής κλίμακας εκμετάλλευση του ΟΠΥ. Στην περιοχή λίμνης μεταλλείου Αξιούπολης υπήρχε μεταλλείο που λειτουργούσε από την περίοδο του Α΄ Παγκοσμίου πολέμου μέχρι και το έτος 1945.

Συνεχίζονται η έρευνες στην περιοχή πέριξ του Σκρά όπου έχουν εντοπιστεί αποθέματα μετάλλων μόλυβδου, ψευδαργύρου και αργύρου.

Στο Δήμο Παιονίας λειτουργούν 3 λατομεία :

- Λατομείο αδρανών υλικών στο Μικρόδασος.
- Λατομείο αδρανών υλικών στο Πευκόδασος.
- Λατομείο μαρμάρου στη περιοχή Σκρά – Κούπας.

Ο μισός σχεδόν Ν. Κιλκίς ανήκει από υδρογραφική άποψη στη λεκάνη απορροής του Αξιού. Στο εγχώριο υδρογραφικό δίκτυο τα κύρια ρέματα που αυλακώνουν την περιοχή του Δήμου Παιονίας είναι:

- Το ρέμα του Σκρά
- Το ρέμα Κοτζά Ντερέ
- Το ρέμα της Γοργόπης
- Το ρέμα της Φιλυριάς – Αθύρων

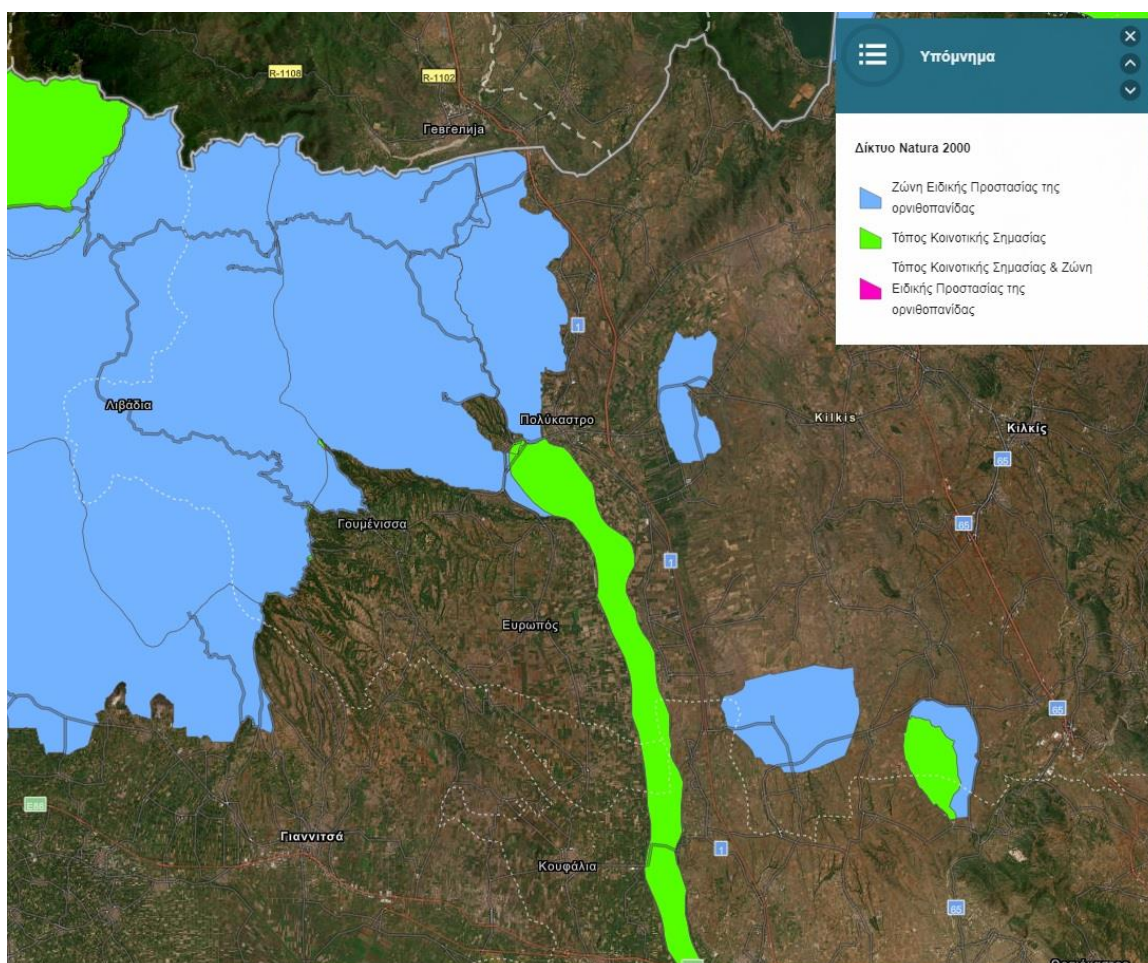
Το ρέμα Σεμερλή που τροφοδοτείται από τις πηγές Κορώνας Ειρηνικού και διέρχεται από την Μεταμόρφωση και Ποντοηράκλεια μαζί με τον Ποταμό Αγιάκ ενισχύουν τον ταμειευτήρα της Αρτζάν.

Η κίνηση του νερού στον ποταμό Αξίο προς τη θάλασσα συνοδεύεται και από την μετακίνηση φερτών υλικών. Από έρευνα του Εργαστηρίου Διευθετήσεων Ορεινών Υδάτων του τμήματος Δασολογίας του Α.Π.Θ. έχει υπολογισθεί ότι τουλάχιστον 380.000 έως 450.000 μ³/έτος φερτών υλικών αποτίθεται στη κοίτη εντός νομού και κατά συνέπεια εντός Δήμου. Από τη διακίνηση μέσω της κεντρικής κοίτης άλλα 910.000μ³/έτος αποτίθενται στην κοίτη του ποταμού εντός Δήμου. Τα φερτά αυτά υλικά αποδίδουν την ποιοτικότερη άμμο που υπάρχει στην Ελλάδα με αμμοληψίες που εδώ και πολλά έτη υπάρχουν στον Αξίο.

Στα όρια του Δήμου Παιονίας υπάρχουν σήμερα 5 σημεία αμμοληψίας.

A.1.2.5 Καθεστώσ προστασίας φυσικού περιβάλλοντος

A. Περιοχές εκατέρωθεν της όχθης του Αξιού καθώς και του όρους Πάικου χαρακτηρίζονται ως ζώνη προστασίας Natura 2000 με την Ευρωπαϊκή Οδηγία 92/43/ΕΟΚ.



Χάρτης 7: Natura 2000 (πηγή: <https://www.arcgis.com/apps/View/index.html?appid=107b5e3695bd4712b8f02536a19de4dc>)

Α/Α	ΚΩΔΙΚΟΣ	ΚΑΤΗΓΟΡΙΑ	ΟΝΟΜΑΣΙΑ ΤΟΠΟΥ	ΟΝΟΜΑΣΙΑ ΤΟΠΟΥ	ΕΚΤΑΣΗ (ha)
			12 ΚΕΝΤΡΙΚΗ ΜΑΚΕΔΟΝΙΑ		
33	GR1220002	SCI	DELTA ΑΧΙΟΥ- ΛΟΥΔΙΑ- ΑΛΙΑΚΜΟΝΑ- ΕΥΡΥΤΕΡΗ ΠΕΡΙΟΧΗ- ΑΧΙΟΥΡΟΛΙ	ΔΕΛΤΑ ΑΞΙΟΥ- ΛΟΥΔΙΑ- ΑΛΙΑΚΜΟΝΑ- ΕΥΡΥΤΕΡΗ ΠΕΡΙΟΧΗ- ΑΞΙΟΥΠΟΛΗ	33676,35
46	GR1240003	SCI	ΟΡΟΣ ΡΑΙΚΟ	ΟΡΟΣ ΠΑΪΚΟ	35252

Πίνακας 9: Περιοχές ένταξης Αξιού ποταμού στο δίκτυο NATURA 2000

Η κοίτη και οι όχθες του Αξιού ποταμού ανήκουν στην ευθύνη του Φορέα Διαχείρισης του Αξιού ποταμού.

Β. Με νομοσχέδιο του υπουργείου Περιβάλλοντος για την «Διατήρηση της βιοποικιλότητας» τέθηκαν μέτρα και περιορισμοί για την περιοχή γύρω από την λίμνη Αρτζάν.

Α/Α	ΚΩΔΙΚΟΣ	ΚΑΤΗΓΟΡΙΑ	ΟΝΟΜΑΣΙΑ ΤΟΠΟΥ	ΟΝΟΜΑΣΙΑ ΤΟΠΟΥ	ΕΚΤΑΣΗ (ha)
			12 ΚΕΝΤΡΙΚΗ ΜΑΚΕΔΟΝΙΑ		
33	GR1230005	ΖΕΠ	ΠΕΡΙΟΧΗ ΕΛΟΥΣ ΑΡΤΖΑΝ	ΠΕΡΙΟΧΗ ΕΛΟΥΣ ΑΡΤΖΑΝ	1717,78

Πίνακας 10: Περιοχές ένταξης, της λίμνης Αρτζάν στο δίκτυο NATURA 2000

Γ. Περιοχές Ειδικής Προστασίας είναι οι αρχαιολογικοί χώροι, που ευρίσκονται στα όρια των πρώην Δήμων Πολυκάστρου, Αξιούπολης και Ευρωπού όπως προσδιορίζονται από τις αρμόδιες υπηρεσίες του Υπουργείου Πολιτισμού.

Η ευθύνη των αρχαιολογικών αυτών χώρων ανήκει στην 16η εφορία Κλασικών αρχαιοτήτων Θεσσαλονίκης και στην 9η Βυζαντινή Εφορία Θεσσαλονίκης.

Δ. ΕΝΙΑΙΟ ΓΕΝΙΚΟ ΠΟΛΕΟΔΟΜΙΚΟ ΣΧΕΔΙΟ ΔΗΜΟΥ ΓΟΥΜΕΝΙΣΣΑΣ ΣΧΕΔΙΟ ΧΩΡΙΚΗΣ ΚΑΙ ΟΙΚΙΣΤΙΚΗΣ ΟΡΓΑΝΩΣΗΣ ΑΝΟΙΚΤΗΣ ΠΟΛΗΣ ΚΟΙΝΟΤΗΤΑΣ ΛΙΒΑΔΙΩΝ

Περιοχές Ειδικής Προστασίας

Ορίζονται δύο κατηγορίες Περιοχών Ειδικής Προστασίας (ΠΕΠ), πρώτον, όλη η περιοχή που είναι ενταγμένη στο δίκτυο προστασίας της φύσης «Natura 2000» (οδηγία 92/43/ΕΟΚ) και, δεύτερον, οι αρχαιολογικοί χώροι, όπως προσδιορίζονται από τις αρμόδιες υπηρεσίες του Υπουργείου Πολιτισμού.

ΠΕΠ Α- Περιοχή του δικτύου προστασίας «Natura 2000»: Πρόκειται για το σύνολο των εκτάσεων που είναι ενταγμένες στο δίκτυο προστασίας της φύσης «Natura2000» (οδηγία 92/43/ΕΟΚ) και οι οποίες καταλαμβάνουν

το όρος Πάικο. Πρόκειται για υ964 το βορειοδυτικό τμήμα του Δήμου Γουμένισσας και όλη την έκταση της κοινότητας Λιβαδίων. Εντός της ΠΕΠ εντάσσονται οι οικισμοί Λιβάδια και Καστανερή, καθώς και τμήματα των οικισμών Κάρπης, Γρίβας, Πενταλόφου και Ομαλού.

ΠΕΠ Β – Αρχαιολογικοί χώροι: Πρόκειται για τους 3 αρχαιολογικούς χώρους όπως προσδιορίζονται από τις αρμόδιες αρχαιολογικές εφορίες. Στις περιοχές αυτές επιτρέπονται οι χρήσεις και η δόμηση σύμφωνα με τον Ν.3028/02, τις αποφάσεις του ΥΠ.ΠΟ. και τις ειδικότερες Κ.Υ.Α. κάθε αρχαιολογικού χώρου ή μνημείου.

A.1.2.2.9 Ατμόσφαιρα και χερσαίο περιβάλλον

Το μεγαλύτερο πρόβλημα ρύπανσης της ατμόσφαιρας οφείλεται στις καύσεις των υπολειμμάτων των καλλιεργειών που γίνονται στο τέλος της καλλιεργητικής περιόδου.

Η έκταση του Δήμου σε σχέση με τον πληθυσμό δεν δημιουργεί προβλήματα που να οφείλονται σε έντονη κυκλοφοριακή κίνηση.

Συνωστισμός βαρέων οχημάτων εμφανίζεται στην περιοχή του Τελωνείου των Ευζώνων καθώς και συγκέντρωση Βιομηχανιών μέσης και υψηλής όχλησης υπάρχει στην περιοχή του Πολυκάστρου .

Κεραίες κινητής τηλεφωνίας υπάρχουν λίγες και σε μεγάλη απόσταση μεταξύ τους.

Προβλήματα αλλοίωσης του περιβάλλοντος υπάρχουν κυρίως γύρω από τους χώρους των λατομείων. Η οπτική ρύπανση είναι έντονη καθώς δημιουργήθηκαν μεγάλα μέτωπα λατόμευσης του ορεινού όγκου.

Οι δασικές εκτάσεις, υπόκεινται σε ελεγχόμενη ξύλευση και δεν δημιουργούν προβλήματα ρύπανσης. Παρατηρούνται φαινόμενα διάβρωσης όπου επικρατούν μεγάλες κλίσεις καθώς και εκεί όπου έχει υποβαθμιστεί η δασική βλάστηση.

Στην περιοχή του Άσπρου στα υπόγεια νερά υπάρχει αυξημένη περιεκτικότητα σε νιτρικά, επίσης νιτρικά παρατηρούνται σε γεωτρήσεις αγροτικών εκμεταλλεύσεων. Πολλές περιοχές του Δήμου είχαν πολυετείς δυναμικές καλλιέργειες με εκτεταμένη χρήση λιπασμάτων και φυτοφαρμάκων.

Παρά τα μέτρα που λαμβάνονται, υφίστανται περιπτώσεις ρίψης συσκευασιών φυτοφαρμάκων πλησίον των σημείων λήψης νερού από τα ραντιστικά όπως και άχρηστων υλικών σε ρέματα, χαράδρες κλπ.

Εμφανίζεται πτώση του υπόγειου υδροφόρου ορίζοντα λόγω της επίπτωσης των γενικότερων περιβαλλοντικών αλλαγών στο υδάτινο ισοζύγιο αλλά και λόγω της υπεράντλησης του αποθέματος.

Αισθητική και περιβαλλοντική υποβάθμιση επέφερε η έλλειψη ΓΠΣ (Γενικό Πολεοδομικό Σχέδιο) στην ευρύτερη περιοχή.

Ο Αξίος ποταμός εισέρχεται στο Δήμο επιβαρυνμένος το κράτος των Σκοπίων και η επιβάρυνση του αυξάνεται από δραστηριότητες εντός των ορίων του Δήμου. Η κοίτη και οι όχθες του Αξίου παρουσιάζουν συνεχείς διαφοροποιήσεις λόγω μη ομαλής ροής, τα αναχώματα έχουν υποστεί φθορές και το πλάτος του ποταμού δεν είναι ίδιο σε όλη τη διαδρομή του.

A.1.2.6 Χωροταξικός - Πολεοδομικός Σχεδιασμός και Οργάνωση

A.1.2.6.1 Οικιστική διάρθρωση

Οι οικισμοί αποτελούν τις κατεχοχόν οργανωμένα δομημένες περιοχές του Δήμου.

Οι τρεις από τους οικισμούς του Δήμου, το Πολύκαστρο, η Γουμένισσα και η Αξιούπολη είναι πόλεις με πληθυσμό άνω των τριών χιλιάδων κατοίκων.

Οι υπόλοιποι οικισμοί του Δήμου έχουν ένα φυσικό διαχωρισμό σε σχέση με την θέση τους. Οικισμοί που βρίσκονται στον κάμπο του Αξιού με μεγαλύτερους τον Ευρωπό, τον Άγιο Πέτρο, την Ποντοηράκλεια, το Βαφιοχώρι κλπ. Οικισμοί που βρίσκονται στις πλαγιές του Πάικου με ορεινότερο τον οικισμό των Λιβαδίων.

Οικισμοί Δήμου Παιονίας

ΠΟΛΕΙΣ	ΠΕΔΙΝΟΙ ΟΙΚΙΣΜΟΙ	ΟΡΕΙΝΟΙ ΟΙΚΙΣΜΟΙ
Πολύκαστρο	Ευρωπός	Λιβάδια
Αξιούπολη	Άγιος Πέτρος	Σκρά
Γουμένισσα	Πολύπετρο	Κούπα
	Τούμπα	Φανός
	Μεσιά	Γρίβα
	Ρύζια	Κάρπη
	Βαλτοτόπι	Καστανερή
	Καμποχώρι	Πεντάλοφος
	Άσπρος	Ομαλός
	Βαφιοχώρι	Γερακώνα
	Αξιοχώρι	Πηγή
	Εύζωνοι	Δογάνη
	Μεταμόρφωση	Χαμηλό
	Πλατανιά	Πλάγια
	Μικρόδασος	
	Πευκόδασος	
	Ποντοηράκλεια	
	Στάθη	
	Φιλυριά	
	Γοργόπη	
	Ειδομένη	
	Ειρηνικό	
	Λιμνότοπος	
	Νέα Καβάλα	

	Σιταριά	
	Κουλινέικα	
	Λατομείο	
	Νέο Σιράκιο	
	Βαλτούδιο	
	Κοτύλη	
	Ξηρόλακος	
	Χερσοτόπιο	
	Κορώνα	
	Χρυσόκαμπος	
	Κάστρο	
	Τσολιάδες	

Πίνακας 11: Διαχωρισμός οικισμών Δήμου Παιονίας

A.1.2.6.1 Χωροταξικός & Πολεοδομικός σχεδιασμός

Ο πρώην Δήμος Γουμένισσας, ο πρώην Δήμος Αξιούπολης και η κοινότητα Λιβαδίων έχουν εγκεκριμένο Γ.Π.Σ (Γενικό Πολεοδομικό Σχέδιο), οπότε υπάρχουν καθορισμένες χρήσεις γης για όλη την έκταση που κατελάμβαναν σαν Καποδιστριακός Δήμος και Κοινότητα αντίστοιχα.

Οι πρώην Δήμοι Πολυκάστρου και Ευρωπού δεν έχουν εγκεκριμένο Γ.Π.Σ , για τις περιοχές της διοικητικής ευθύνης τους.

A.1.2.7 Βασικά δίκτυα υποδομής

A.1.2.7.1 Οδικό Δίκτυο – Συγκοινωνίες

Η ευρύτερη περιοχή του Δήμου Παιονίας εξυπηρετείται από το οδικό δίκτυο με πρόσβαση μέσω του αυτοκινητόδρομου Α1 (Π.Α.Θ.Ε.) και της Παλιάς Εθνικής οδού Θεσσαλονίκης. Με την πρωτεύουσα του νομού, το Κιλκίς, εξυπηρετείται από την επαρχιακή οδό Γουμένισσα Πολύκαστρο Κιλκίς. Νοτιοδυτικά ο Δήμος συνδέεται μέσω της επαρχιακής οδού Αξιούπολη-Κουφάλια με την πόλη των Κουφαλίων και με την πόλη Γιαννιτσά συνδέεται από τον οδικό άξονα Γουμένισσα-Φιλυριά-Γιαννιτσά. Εντός των ορίων του Δήμου Παιονίας υφίστανται οι οδικοί άξονες Κορώνα-Πολύκαστρο, Σκρα-Φανό και διάφορες ακόμη επαρχιακές οδοί που συνδέουν τους οικισμούς μεταξύ τους. Όσο αναφορά τους τέσσερις μεγαλύτερους οικισμούς – κωμοπόλεις του Δήμου, το Πολύκαστρο, τη Γουμένισσα, την Αξιούπολη και τον Ευρωπό, στο μεγαλύτερο μέρος τους οι οδικοί άξονες είναι ασφαλτοστρωμένοι, αλλά με σημαντικές ελλείψεις στο φωτισμό τους. Η έκταση του Δήμου σε σχέση με τον πληθυσμό και τους οδικούς άξονες δεν προκαλεί κυκλοφοριακή συμφόρηση, μόνο στην περιοχή του τελωνείου των Ευζώνων σχηματίζεται συνωστισμός βαρέων οχημάτων. Τέλος, σχετικά με τις οδικές συγκοινωνίες, ο Δήμος εξυπηρετείται από το ΚΤΕΛ Νομού Κιλκίς για την σύνδεση με την Π.Ε.

Θεσσαλονίκης, ενώ αστικές συγκοινωνίες δεν υφίστανται, παρά μόνο μερικά δρομολόγια μέσω του ΚΤΕΛ, που ακόμα και αυτά μειώνονται ολοένα και περισσότερο λόγω κόστους.

Στο σιδηροδρομικό δίκτυο του Δήμου δεν υπάρχουν ενεργοί επιβατικοί σταθμοί (αν και έχει σχεδιαστεί η μελλοντική λειτουργία αριθμού σταθμών) και κατά συνέπεια δεν είναι σήμερα δυνατή η διακίνηση επιβατών μεταξύ Πολυκάστρου και Θεσσαλονίκης και δεν λειτουργεί γραμμή προαστιακού. Ωστόσο αρκετά συχνή είναι η λειτουργία εμπορικής σιδηροδρομικής γραμμής μεταξύ Θεσσαλονίκης – Πολυκάστρου – Βόρειας Μακεδονίας.

Η δια των οδών συγκοινωνία γίνεται με το ΚΤΕΛ του Ν. Κιλκίς, αστική συγκοινωνία δεν υπάρχει, παρά μόνο μερικά τοπικά δρομολόγια που εκτελεί το ΚΤΕΛ Κιλκίς και τα οποία μειώνονται συνεχώς λόγω κόστους.

Υφιστάμενα δρομολόγια ΚΤΕΛ Κιλκίς

- Γουμένισσα – Αξιούπολη – Θεσσαλονίκη.
- Πολύκαστρο – Θεσσαλονίκη
- Θεσσαλονίκη – Άγιος Πέτρος – Εύρωπος – Τούμπα.
- Θεσσαλονίκη – Αξιχώρι – Άσπρος – Πολύκαστρο
- Γουμένισσα – Κιλκίς
- Πολύκαστρο - Κιλκίς

Οι σημαντικότερες Χιλιομετρικές αποστάσεις από την πρωτεύουσα του Δήμου το Πολύκαστρο είναι :

- Πολύκαστρο – Θεσσαλονίκη: 68 km
- Πολύκαστρο – Αεροδρόμιο Μακεδονία: 82,4 km
- Πολύκαστρο – Λιμάνι Θεσσαλονίκης: 61,7 km
- Πολύκαστρο- Σιδηροδρομικής Σταθμός Θεσσαλονίκης: 61 km
- Πολύκαστρο – Τελωνείο Ευζώνων: 19,9 km
- Πολύκαστρο – Τελωνείο Δοϊράνης: 45 km

Στον πίνακα που ακολουθεί αναφέρονται όλοι οι οικισμοί του Δήμου και η κατάσταση τους, όσον αφορά την εσωτερική οδοποιία. Επίσης, εντοπίζεται αν υπάρχει ασφαλτόστρωση και δημιουργούνται τρεις κατηγορίες ύπαρξης οργανικής εσωτερικής οδοποιίας με διακριτικό **α)** ελαχίστη **β)** αρκετή και **γ)** εξ' ολοκλήρου.

ΟΙΚΙΣΜΟΙ	ΑΣΦΑΛΤΟΣΤΡΩΣΗ	ΟΡΓΑΝΙΚΟΙ ΔΡΟΜΟΙ
Πολύκαστρο	ΜΕΓΑΛΥΤΕΡΟ ΜΕΡΟΣ	ΕΛΑΧΙΣΤΟΙ
Κουλινέικα	ΚΑΘΟΛΟΥ	ΕΞ' ΟΛΟΚΛΗΡΟΥ
Λατομείο	ΚΑΘΟΛΟΥ	ΕΞ' ΟΛΟΚΛΗΡΟΥ
Αξιχώρι	ΜΕΓΑΛΥΤΕΡΟ ΜΕΡΟΣ	ΕΛΑΧΙΣΤΟΙ
Νέο Σιράκιο	ΥΠΑΡΧΕΙ	ΑΡΚΕΤΟΙ
Άσπρος	ΜΕΓΑΛΥΤΕΡΟ ΜΕΡΟΣ	ΕΛΑΧΙΣΤΟΙ
Βαφιοχώρι	ΜΕΓΑΛΥΤΕΡΟ ΜΕΡΟΣ	ΕΛΑΧΙΣΤΟΙ

Βαλτούδιο	ΥΠΑΡΧΕΙ	ΑΡΚΕΤΟΙ
Κοτύλη	ΥΠΑΡΧΕΙ	ΑΡΚΕΤΟΙ
Ξηρόλακος	ΥΠΑΡΧΕΙ	ΑΡΚΕΤΟΙ
Χερσοτόπιο	ΥΠΑΡΧΕΙ	ΑΡΚΕΤΟΙ
Ειρηνικό	ΥΠΑΡΧΕΙ	ΑΡΚΕΤΟΙ
Εύζωνοι	ΜΕΓΑΛΥΤΕΡΟ ΜΕΡΟΣ	ΕΛΑΧΙΣΤΟΙ
Μεταμόρφωση	ΜΕΓΑΛΥΤΕΡΟ ΜΕΡΟΣ	ΕΛΑΧΙΣΤΟΙ
Πλατανιά	ΜΕΓΑΛΥΤΕΡΟ ΜΕΡΟΣ	ΕΛΑΧΙΣΤΟΙ
Τσολιάδες	ΜΕΓΑΛΥΤΕΡΟ ΜΕΡΟΣ	ΕΛΑΧΙΣΤΟΙ
Κορώνα	ΥΠΑΡΧΕΙ	ΑΡΚΕΤΟΙ
Λιμνότοπος	ΜΕΓΑΛΥΤΕΡΟ ΜΕΡΟΣ	ΕΛΑΧΙΣΤΟΙ
Νέα Καβάλα	ΜΕΓΑΛΥΤΕΡΟ ΜΕΡΟΣ	ΕΛΑΧΙΣΤΟΙ
Σιταριά	ΜΕΓΑΛΥΤΕΡΟ ΜΕΡΟΣ	ΕΛΑΧΙΣΤΟΙ
Χρυσόκαμπος	ΚΑΘΟΛΟΥ	ΕΞ΄ ΟΛΟΚΛΗΡΟΥ
Μικρόδασος	ΜΕΓΑΛΥΤΕΡΟ ΜΕΡΟΣ	ΕΛΑΧΙΣΤΟΙ
Πευκόδασος	ΜΕΓΑΛΥΤΕΡΟ ΜΕΡΟΣ	ΕΛΑΧΙΣΤΟΙ
Ποντοηράκλεια	ΜΕΓΑΛΥΤΕΡΟ ΜΕΡΟΣ	ΕΛΑΧΙΣΤΟΙ
Κάστρο	ΚΑΘΟΛΟΥ	ΕΞ΄ ΟΛΟΚΛΗΡΟΥ
Γουμένισσα	ΜΕΓΑΛΥΤΕΡΟ ΜΕΡΟΣ	ΕΛΑΧΙΣΤΟΙ
Γρίβα	ΜΕΓΑΛΥΤΕΡΟ ΜΕΡΟΣ	ΕΛΑΧΙΣΤΟΙ
Κάρπη	ΜΕΓΑΛΥΤΕΡΟ ΜΕΡΟΣ	ΕΛΑΧΙΣΤΟΙ
Καστανερή	ΜΕΓΑΛΥΤΕΡΟ ΜΕΡΟΣ	ΕΛΑΧΙΣΤΟΙ
Πεντάλοφος	ΜΕΓΑΛΥΤΕΡΟ ΜΕΡΟΣ	ΕΛΑΧΙΣΤΟΙ
Ομαλός	ΜΕΓΑΛΥΤΕΡΟ ΜΕΡΟΣ	ΕΛΑΧΙΣΤΟΙ
Στάθη	ΜΕΓΑΛΥΤΕΡΟ ΜΕΡΟΣ	ΕΛΑΧΙΣΤΟΙ
Φιλυριά	ΜΕΓΑΛΥΤΕΡΟ ΜΕΡΟΣ	ΕΛΑΧΙΣΤΟΙ
Γερακώνα	ΜΕΓΑΛΥΤΕΡΟ ΜΕΡΟΣ	ΕΛΑΧΙΣΤΟΙ
Αξιούπολη	ΜΕΓΑΛΥΤΕΡΟ ΜΕΡΟΣ	ΕΛΑΧΙΣΤΟΙ

Πηγή	ΥΠΑΡΧΕΙ	ΑΡΚΕΤΟΙ
Γοργόπη	ΜΕΓΑΛΥΤΕΡΟ ΜΕΡΟΣ	ΕΛΑΧΙΣΤΟΙ
Ειδομένη	ΜΕΓΑΛΥΤΕΡΟ ΜΕΡΟΣ	ΕΛΑΧΙΣΤΟΙ
Δογάνη	ΥΠΑΡΧΕΙ	ΑΡΚΕΤΟΙ
Χαμηλό	ΥΠΑΡΧΕΙ	ΑΡΚΕΤΟΙ
Πλάγια	ΜΕΓΑΛΥΤΕΡΟ ΜΕΡΟΣ	ΕΛΑΧΙΣΤΟΙ
Ρύζια	ΜΕΓΑΛΥΤΕΡΟ ΜΕΡΟΣ	ΕΛΑΧΙΣΤΟΙ
Βαλτοτόπι	ΜΕΓΑΛΥΤΕΡΟ ΜΕΡΟΣ	ΕΛΑΧΙΣΤΟΙ
Καμποχώρι	ΜΕΓΑΛΥΤΕΡΟ ΜΕΡΟΣ	ΕΛΑΧΙΣΤΟΙ
Σκρά	ΜΕΓΑΛΥΤΕΡΟ ΜΕΡΟΣ	ΕΛΑΧΙΣΤΟΙ
Κούπα	ΥΠΑΡΧΕΙ	ΑΡΚΕΤΟΙ
Φανός	ΜΕΓΑΛΥΤΕΡΟ ΜΕΡΟΣ	ΕΛΑΧΙΣΤΟΙ
Ευρωπός	ΜΕΓΑΛΥΤΕΡΟ ΜΕΡΟΣ	ΕΛΑΧΙΣΤΟΙ
Αγιος Πέτρος	ΜΕΓΑΛΥΤΕΡΟ ΜΕΡΟΣ	ΕΛΑΧΙΣΤΟΙ
Πολύπετρο	ΜΕΓΑΛΥΤΕΡΟ ΜΕΡΟΣ	ΕΛΑΧΙΣΤΟΙ
Τούμπα	ΜΕΓΑΛΥΤΕΡΟ ΜΕΡΟΣ	ΕΛΑΧΙΣΤΟΙ
Μεσιά	ΜΕΓΑΛΥΤΕΡΟ ΜΕΡΟΣ	ΕΛΑΧΙΣΤΟΙ
Λιβιάδια	ΥΠΑΡΧΕΙ	ΑΡΚΕΤΟΙ

Πίνακας 12: Κατάσταση εσωτερικής οδοποιίας Δήμου Παιονίας

A.1.2.7.2 Δίκτυο ύδρευσης - Αποχετευτικό δίκτυο

Οι οικισμοί του Δήμου Παιονίας υδροδοτούνται από Πηγές και γεωτρήσεις. Στον πίνακα που ακολουθεί αναγράφονται οι οικισμοί, αν είναι αυτόνομοι η εξυπηρετούνται από άλλο οικισμό και η προέλευση του νερού τους.

Η ευθύνη της υδροδότησης για το σύνολο του Δήμου Παιονίας ανήκει στη ΔΕΥΑ Παιονίας ενώ η αποχέτευση για τους πρώην Δήμους Πολυκάστρου και Αξιούπολης ανήκει στην ΔΕΥΑ και για τους πρώην Δήμους Γουμένισσας, Ευρωπού και την Κοινότητα Λιβαδίων στο Δήμο Παιονίας.

ΟΙΚΙΣΜΟΙ	ΕΞΥΠΗΡΕΤΗΣΗ	ΓΕΩΤΡΗΣΕΙΣ	ΠΗΓΕΣ
Πολύκαστρο	Αυτόνομη	7	
Κουλινέικα	από Πολύκαστρο		

Λατομείο	από Πευκόδασος		
Αξιοχώρι	Αυτόνομη	2	
Νέο Σιράκιο	από Αξιοχώρι		
Άσπρος	Αυτόνομο	2	
Βαφιοχώρι	από Πολύκαστρο		
Βαλτούδιο	από Πολύκαστρο		
Κοτύλη	από Πολύκαστρο		
Ξηρόλακος	από Πολύκαστρο		
Χερσοτόπιο	Αυτόνομη	1	
Ειρηνικό	Αυτόνομη		2
Εύζωνοι	Αυτόνομη	2	
Μεταμόρφωση	από Μικρόδασος και πηγές Ειρηνικού Κορώνας		
Πλατανιά	από Μικρόδασος		
Τσολιάδες	όχι από Δήμο		
Κορώνα	αυτόνομη		1
Λιμνότοπος	από Πολύκαστρο		
Νέα Καβάλα	από Πολύκαστρο		
Σιταριά	από Πολύκαστρο		
Χρυσόκαμπος	από Πολύκαστρο		
Μικρόδασος	αυτόνομη	2	
Πευκόδασος	αυτόνομη	3	
Ποντοηράκλεια	αυτόνομη	1	
Κάστρο	από Ποντοηράκλεια		
Γουμένισσα	από Γρίβα		
Γρίβα	αυτόνομη		πηγές Γρίβας

Κάρπη	αυτόνομη		πηγές Κάρπης
Καστανερή	αυτόνομη		πηγές Καστανερής
Πεντάλοφος	αυτόνομη		πηγές Πενταλόφου
Ομαλός	από Πεντάλοφο		
Στάθη	από Γρίβα		πηγές Γρίβας
Φιλυριά	από Γρίβα		
Γερακώνα	από Γρίβα		
Αξιούπολη	αυτόνομη		πηγές Βαλιράτσι
Πηγή	αυτόνομη		πηγές Βαλιράτσι
Γοργόπη	αυτόνομη	1	πηγές Βαλιράτσι
Ειδομένη	αυτόνομη	1	Λέχνις Καταρράκτες
Δογάνη	αυτόνομη	1	
Χαμηλό	Αυτόνομη		Λέχνις Καταρράκτες
Πλαγιά	Αυτόνομη	1	Λέχνις Καταρράκτες
Ρύζια	από Βαλτοτόπι		
Βαλτοτόπι	Αυτόνομη	1	
Καμποχώρι	Αυτόνομη		πηγές Βαλιράτσι
Σκρά	Αυτόνομη	1	Λέχνις Καταρράκτες
Κούπα	Αυτόνομη		πηγή Κούπας
Φανός	Αυτόνομη		Λέχνις Καταρράκτες
Ευρωπός	Αυτόνομη	2	πηγές Βαλιράτσι
Άγιος Πέτρος	Αυτόνομη	2	πηγές Βαλιράτσι
Πολύπετρο	Αυτόνομη	1	πηγές Βαλιράτσι
Τούμπα	Αυτόνομη	1	πηγές Βαλιράτσι
Μεσιά	Αυτόνομη	1	πηγές Βαλιράτσι
Λιβάδια	Αυτόνομη	1	

Πίνακας 13: Υδροδότηση Δήμου Παιονίας

Σχετικά με το δίκτυο αποχέτευσης, ορισμένοι οικισμοί διαθέτουν αυτόνομο αποχετευτικό δίκτυο και ορισμένοι βιολογικό καθαρισμό. Το Πολύκαστρο έχει και δίκτυο αποχέτευσης και σε λειτουργία εγκατάσταση

βιολογικού καθαρισμού. Νέοι βιολογικοί σταθμοί (με την μέθοδο των υδροχαρών φυτών) κατασκευάστηκαν ή κατασκευάζονται στη Γουμένισσα, τον Άγιο Πέτρο, την Μεταμόρφωση και το Βαφειοχώρι και σύντομα θα τεθούν σε λειτουργία. Επίσης, όσοι από τους οικισμούς διαθέτουν αποχετευτικό δίκτυο καλύπτουν έως και το 85% περίπου, των αναγκών τους.

Στον πίνακα που ακολουθεί παρουσιάζονται οι οικισμοί του Δήμου Παιονίας και αναγράφεται ποιοι οικισμοί έχουν αποχετευτικό δίκτυο και ποιοι οικισμοί έχουν βιολογικό Καθαρισμό.

ΟΙΚΙΣΜΟΙ	ΑΠΟΧΕΤΕΥΤΙΚΟ ΔΙΚΤΥΟ	ΕΓΚΑΤΑΣΤΑΣΗ ΒΙΟΛΟΓΙΚΟΥ
Πολύκαστρο	ναι	ναι
Κουλινέικα	όχι	όχι
Λατομείο	όχι	όχι
Αξιοχώρι	όχι	όχι
Νέο Σιράκιο	όχι	όχι
Άσπρος	όχι	όχι
Βαφιοχώρι	ναι	όχι
Βαλτούδιο	όχι	όχι
Κοτύλη	όχι	όχι
Ξηρόλακος	όχι	όχι
Χερσοτόπιο	όχι	όχι
Ειρηνικό	όχι	όχι
Εύζωνοι	όχι	όχι
Μεταμόρφωση	όχι	όχι
Πλατανιά	όχι	όχι
Τσολιάδες	όχι	όχι
Κορώνα	όχι	όχι
Λιμνότοπος	όχι	όχι
Νέα Καβάλα	όχι	όχι
Σιταριά	όχι	όχι
Χρυσόκαμπος	όχι	όχι
Μικρόδασος	όχι	όχι

Πευκόδασος	όχι	όχι
Ποντοηράκλεια	ναι	όχι
Κάστρο	όχι	όχι
Γουμένισσα	ναι	όχι
Γρίβα	ναι	όχι
Κάρπη	ναι	όχι
Καστανερή	ναι	όχι
Πεντάλοφος	ναι	όχι
Ομαλός	ναι	όχι
Στάθη	ναι	όχι
Φιλυριά	ναι	όχι
Γερακώνα	ναι	όχι
Αξιούπολη	ναι	ναι
Πηγή	όχι	όχι
Γοργόπη	ναι	όχι
Ειδομένη	όχι	όχι
Δογάνη	όχι	όχι
Χαμηλό	όχι	όχι
Πλαγιά	όχι	όχι
Ρύζια	όχι	όχι
Βαλτοτόπι	όχι	όχι
Καμποχώρι	όχι	όχι
Σκρά	όχι	όχι
Κούπα	όχι	όχι
Φανός	όχι	όχι
Ευρωπός	ναι	ναι
Αγιος Πέτρος	ναι	όχι
Πολύπετρο	ναι	όχι

Τούμπα	ναι	όχι
Μεσιά	όχι	όχι
Λιβάδια	ναι	όχι

Πίνακας 14: Αποχετευτικό δίκτυο Δήμου Παιονίας

A.1.2.7.3. Διαχείριση απορριμμάτων

Η αποκομιδή των απορριμμάτων στον Δήμο Παιονίας εξασφαλίζεται με ίδια μέσα. Τα αστικά απορρίμματα συλλέγονται με απορριμματοφόρα του Δήμου από τους οικισμούς και εν συνεχεία αποτίθενται στο ΧΥΤΑ του Κιλκίς και στον ΧΥΤΑ Γιαννιτσών. Έχει εκπονηθεί μελέτη για σταθμό Μεταφόρτωσης (ΣΜΑ) στην περιοχή της Αξιούπολης και «Πράσινου σημείου» στην ίδια περιοχή.

Στον Δήμο λειτουργεί πρόγραμμα ανακύκλωσης των απορριμμάτων. Το πρόγραμμα υλοποιείται από την Ελληνική Εταιρεία Αξιοποίησης Ανακύκλωσης με την συνεργασία του Δήμου. Τοποθετήθηκαν αντίστοιχοι κάδοι συλλογής των ανακυκλώσιμων υλικών, και μετά τη σχετική ενημέρωση των κατοίκων, το πρόγραμμα έχει ευνοϊκή αποδοχή.

Πρόσφατα ο Δήμος Παιονίας ανέλαβε την ευθύνη καθαριότητας του χώρου που καταλαμβάνει το Τελωνείο Ευζώνων.

Η βιώσιμη διαχείριση των αποβλήτων του Δήμου αποτελεί στόχο της Δημοτικής Αρχής. Ο Δήμος Παιονίας παράγει μια σημαντική ποσότητα αποβλήτων καθημερινά, η οποία καταλήγει στους ΧΥΤΑ Γιαννιτσών και Κιλκίς προκαλώντας τον αντίστοιχο αντίκτυπο στο περιβάλλον και ταυτόχρονα τεραστία οικονομική επιβάρυνση στο Δήμο και τους Δημότες.

Στο πλαίσιο ενός νέου μοντέλου διαχείρισης απορριμμάτων και σύμφωνα με τον νέο Εθνικό Σχεδιασμό Διαχείρισης Αποβλήτων (ΕΣΔΑ), ο Δήμος Παιονίας έχει καταρτίσει Τοπικό Σχέδιο Διαχείρισης Αποβλήτων, με συγκεκριμένους στόχους και δράσεις, το οποίο βασίζεται σε ένα νέο, πιο αποκεντρωμένο μοντέλο διαχείρισης που δίνει έμφαση στην πρόληψη, την επαναχρησιμοποίηση και την ανακύκλωση, και σε συνδυασμένες δράσεις του Δήμου και της Περιφέρειας. Το μοντέλο αυτό συνάδει με το εθνικό και ευρωπαϊκό θεσμικό πλαίσιο και αποσκοπεί στην επίτευξη κοινωνιών που κάνουν αποδοτική χρήση των φυσικών πόρων, κοινωνιών «μηδενικών αποβλήτων».

Ο Δήμος μας πρέπει να προχωρήσει στην υιοθέτηση ενός νέου μοντέλου αποκεντρωμένης διαχείρισης των απορριμμάτων με έμφαση στη διαλογή στην πηγή των διαφορετικών ρευμάτων αποβλήτων και ιδιαίτερα των αποβλήτων συσκευασίας και των βιο-αποβλήτων (απόβλητα κήπων και κουζίνας), τα οποία αποτελούν και το μεγαλύτερο ποσοστό της συνολικής ποσότητας αποβλήτων. Με τον τρόπο αυτό θα συμβάλλουμε στην προσπάθεια της χώρας να πετύχει τους εθνικούς στόχους «για Διαλογή στην Πηγή» και εκτροπή από ταφή σύμφωνα με τον Ν.4042/2012 αλλά θα καταφέρουμε ταυτόχρονα να συγκρατήσουμε το κόστος διαχείρισης χαμηλά, εν όψει της επιβολής του ειδικού τέλους ταφής.

Είδος Αποβλήτου	Ποσότητα αποβλήτου (t)	Στοιχεία δραστηριότητας συλλογής και μεταφοράς αποβλήτου	Στοιχεία 1ης εγκατάστασης παραλαβής/αποθήκευσης αποβλήτου
ανάμεικτα αστικά απόβλητα	5.923,780	ΟΤΑ ΠΑΙΟΝΙΑ - Μη Επικίνδυνα	ΣΜΑ ΚΙΛΚΙΣ
ανάμεικτα αστικά απόβλητα	110,060	ΟΤΑ ΠΑΙΟΝΙΑ - Μη Επικίνδυνα	ΧΥΤΑ ΚΙΛΚΙΣ
ανάμεικτα αστικά απόβλητα	1.794,900	ΟΤΑ ΠΑΙΟΝΙΑ - Μη Επικίνδυνα	ΧΥΤΑ ΓΙΑΝΝΙΤΣΩΝ

μεικτή συσκευασία	794,100	ΟΤΑ ΠΑΙΟΝΙΑ - Μη Επικίνδυνα	ECO TRANS ΕΠΕ ΕΤΑΙΡΕΙΑ ΑΝΑΚΥΚΛΩΣΗΣ ΔΙΑΧΕΙΡΙΣΗΣ ΑΠΟΡΡΙΜΑΤΩΝ - ΣΙΝΔΟΣ
γυάλινες συσκευασίες	18,960	ΕΛΔΙΑ Α.Ε - συλλογή / μεταφορά - Μη Επικίνδυνα	ΕΛΔΙΑ Α.Ε - διαχείριση
άλλα απόβλητα (συμπεριλαμβανομένων των μειγμάτων υλικών) από τη μηχανική κατεργασία αποβλήτων, εκτός εκείνων που αναφέρονται στο 19 12 11	370,880	ECO TRANS ΕΠΕ - ΣΜ - Μη Επικίνδυνα	ΧΥΤΑ ΜΑΥΡΟΡΑΧΗΣ
άλλα απόβλητα (συμπεριλαμβανομένων των μειγμάτων υλικών) από τη μηχανική κατεργασία αποβλήτων, εκτός εκείνων που αναφέρονται στο 19 12 11	73,890	ΕΛΔΙΑ Α.Ε - συλλογή / μεταφορά - Μη Επικίνδυνα	ΧΥΤΑ ΜΑΥΡΟΡΑΧΗΣ
μείγματα ορυκτής ασφάλτου, εκτός εκείνων που αναφέρονται στο 17 03 01	178,660	ΑΝΑΚΥΚΛΩΣΗ ΑΔΡΑΝΩΝ ΜΑΚΕΔΟΝΙΑΣ ΑΕ- ΑΕΚΚ- ΣΥΛΛΟΓΗ ΚΑΙ ΜΕΤΑΦΟΡΑ	ΝΙΚ. ΚΑΪΣΙΔΗΣ ΑΒΤΕ- ΔΙΑΧΕΙΡΙΣΗ ΑΕΚΚ ΚΑΙ ΟΓΚΩΔΩΝ
ογκώδη απόβλητα	359,630	ΛΙΑΧΤΙΔΑ ΑΤΕΒΕ - ΣΥΛΛΟΓΗ	ΛΙΑΧΤΙΔΑ ΑΤΕΒΕ - ΕΠΕΞΕΡΓΑΣΙΑ Σ.Μ.Ε.Α. - ΥΠΟΔΟΧΗ ΚΙΝΗΤΩΝ ΜΟΝΑΔΩΝ
συσκευασίες που περιέχουν κατάλοιπα επικινδύνων ουσιών ή έχουν μολυνθεί από αυτές	5,410	POLYECO - Συλλογή και Μεταφορά Αποβλήτων	POLYECO_Σίνδος
Ρούχα	21,883	East West Συλλογή- Μεταφορά	EAST WEST Συλλογή και Ανακύκλωση Μεταχειρισμένων Ενδυμάτων και Χρησιμοποιημένων Λιπών
απορριπτόμενος εξοπλισμός που περιέχει επικίνδυνα συστατικά στοιχεία (3), εκτός εκείνων που αναφέρονται στο 16 02 09 έως 16 02 12	0,196	ΣΟΥΛΤΑΝΟΓΛΟΥ ΑΕ - Μη Επικίνδυνα	ΚΕΝΤΡΟ ΔΙΑΛΟΓΗΣ ΤΑΞΙΟΝΟΜΗΣΗΣ ΚΔΤ ΧΕΡΜΕΣ ΙΚΕ - ΑΠΟΘΗΚΕΥΣΗ ΑΠΟΒΛΗΤΩΝ
απορριπτόμενος ηλεκτρικός και ηλεκτρονικός εξοπλισμός, εκτός εκείνων που αναφέρονται στο 20 01 21 και 20 01 23 που περιέχουν επικίνδυνα συστατικά στοιχεία (3)	0,448	ΣΟΥΛΤΑΝΟΓΛΟΥ ΑΕ - Μη Επικίνδυνα	ΚΕΝΤΡΟ ΔΙΑΛΟΓΗΣ ΤΑΞΙΟΝΟΜΗΣΗΣ ΚΔΤ ΧΕΡΜΕΣ ΙΚΕ - ΑΠΟΘΗΚΕΥΣΗ ΑΠΟΒΛΗΤΩΝ
απορριπτόμενος ηλεκτρικός και ηλεκτρονικός εξοπλισμός, εκτός εκείνου που αναφέρεται στα 20 01 21, 20 01 23 και 20 01 35	0,080	ΣΟΥΛΤΑΝΟΓΛΟΥ ΑΕ - Μη Επικίνδυνα	ΚΕΝΤΡΟ ΔΙΑΛΟΓΗΣ ΤΑΞΙΟΝΟΜΗΣΗΣ ΚΔΤ ΧΕΡΜΕΣ ΙΚΕ - ΑΠΟΘΗΚΕΥΣΗ ΑΠΟΒΛΗΤΩΝ

επικίνδυνα συστατικά στοιχεία που έχουν αφαιρεθεί από απορριπτόμενο εξοπλισμό	0,002	ΣΟΥΛΤΑΝΟΓΛΟΥ ΑΕ - Μη Επικίνδυνα	ΚΕΝΤΡΟ ΔΙΑΛΟΓΗΣ ΤΑΞΙΟΝΟΜΗΣΗΣ ΚΔΤ ΧΕΡΜΕΣ ΙΚΕ - ΑΠΟΘΗΚΕΥΣΗ ΑΠΟΒΛΗΤΩΝ
ελαστικά στο τέλος του κύκλου ζωής τους	1,540	ΚΥΚΛΟΣ ΑΒΕΕ - ΣΥΛΛΟΓΗ - Μη Επικίνδυνα	RETIRE ΑΒΕΕ - ΔΙΑΧΕΙΡΙΣΗ

Πίνακας 15: Πίνακας ποσότητας αποβλήτων για το έτος 2023 (πηγή: Δ/ση Καθαριότητας, Ανακύκλωσης και Ηλεκτροφωτισμού)

A.1.2.7.4 Ενεργειακό δίκτυο – Τηλεπικοινωνίες

Όλοι οι οικισμοί του Δήμου Παιονίας συνδέονται με δίκτυο ηλεκτρικής ενέργειας της Δημόσιας Επιχείρησης Ηλεκτρισμού (Δ.Ε.Η.). Το δίκτυο είναι εναέριο. Το δίκτυο της μέσης τάσης ανέρχεται σε 20 KV, ενώ η χαμηλή τάση είναι 0,4 KV. Από το Δήμο διέρχεται μία εναέρια γραμμή μεταφοράς ηλεκτρικού ρεύματος υψηλής τάσης (150KV) που καταλήγει στον υποσταθμό της Αξιούπολης.

Ήπιες μορφές ενέργειας έχουν αναπτυχθεί και ήδη λειτουργεί ένα μικρό υδροηλεκτρικό και πολλά Φωτοβολταϊκά.

Έχει ήδη ξεκινήσει η ανάπτυξη έργων ΑΠΕ, όπως ανεμογεννήτριες στις περιοχές Ευζώνων, Ποντοηράκλειας, Μεταμόρφωσης και Πευκοδάσους και φωτοβολταϊκών στις ίδιες περιοχές αλλά και στις πεδινές περιοχές της ΔΕ Πολυκάστρου.

Το δίκτυο του Οργανισμού Τηλεπικοινωνιών Ελλάδας (Ο.Τ.Ε.) καλύπτει όλους τους οικισμούς του Δήμου Παιονίας, είναι ψηφιακό και το επίπεδο εξυπηρέτησης καλό.

Σε αρκετές περιοχές υπάρχει και ενσύρματο δίκτυο ιδιωτικών επιχειρήσεων επικοινωνίας. Τα δίκτυα σταθερής και κινητής τηλεφωνίας καλύπτουν όλους τους οικισμούς του Δήμου.

A.1.2.7.5 Πυροπροστασία

Ο αξιόλογος χαρακτήρας του φυσικού περιβάλλοντος στον Δήμο Παιονίας (Πάικο) απαιτεί συνεχή επαγρύπνηση και φροντίδα για την αποσόβηση του κινδύνου της καταστροφής του λόγω πυρκαγιάς. Η υπευθυνότητα της αντιμετώπισης του θέματος και η επάρκεια της λήψης μέτρων πυροπροστασίας επιβάλλουν την κινητοποίηση και την συνεργασία όλων των εμπλεκόμενων φορέων πολιτείας και της τοπικής κοινωνίας.

Ο Δήμος σε συνεργασία με την Πυροσβεστική Υπηρεσία, με την βοήθεια των προέδρων των Τοπικών Συμβουλίων καθώς και των τριών Κυνηγετικών Συλλόγων της περιοχής μεριμνούν για την πυροπροστασία της περιοχής.

Ο Δήμος προς διευκόλυνση του έργου διαθέτει

1. Δύο φορτωτές τύπου JCB
2. Ένα πολυμηχάνημα
3. Ένα καλαθοφόρο όχημα
4. Τέσσερις ισοπεδωτές –γκρέιντερ
5. Δύο γεωργικούς ελκυστήρες – τρακτέρ
6. Οκτώ φορητούς πομποδέκτες
7. Τρία GPS

Πρόσφατα υποβλήθηκε στην Περιφέρεια Κεντρικής Μακεδονίας πρόταση χρηματοδότησης για προμήθεια εξοπλισμού για την αναβάθμιση των ικανοτήτων παρακολούθησης, πρόληψης και ανταπόκρισης έναντι φυσικών κινδύνων προϋπολογισμού 359.901,98 €

Οι πυροσβεστικοί κρουνοί στους οικισμούς συντηρούνται από την ΔΕΥΑ για τις περιοχές πρώην Δήμου Πολυκάστρου και Αξιούπολης και από τον Δήμο για τις υπόλοιπες περιοχές.

A.1.3. ΚΟΙΝΩΝΙΚΗ ΠΟΛΙΤΙΚΗ, ΥΓΕΙΑ, ΠΑΙΔΕΙΑ, ΠΟΛΙΤΙΣΜΟΣ, ΑΘΛΗΤΙΣΜΟΣ

A.1.3.1 Κοινωνικά χαρακτηριστικά πληθυσμού του Δήμου

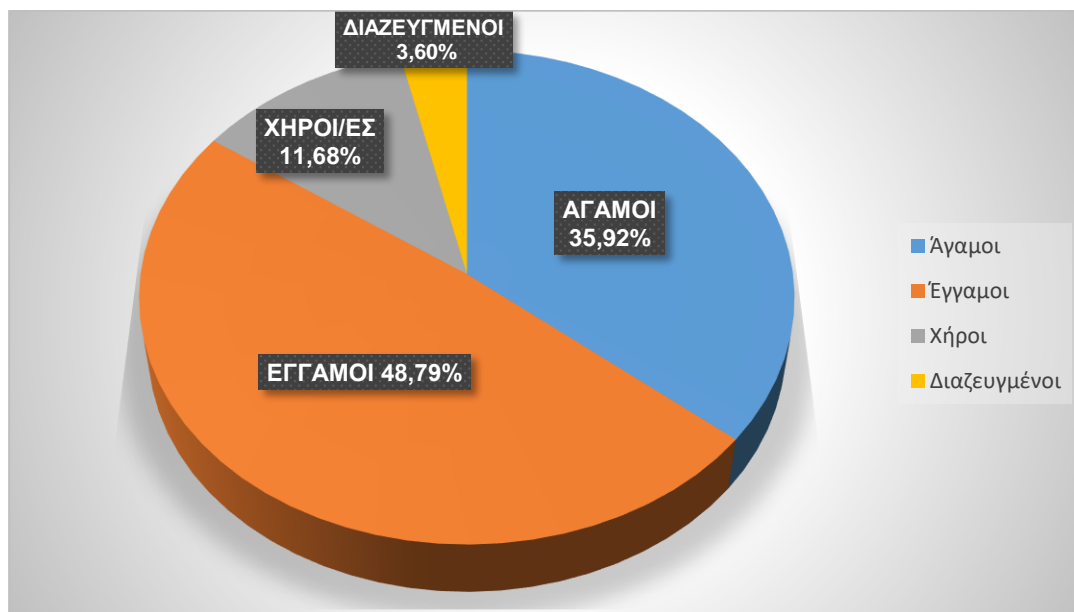
Στην παρούσα ενότητα αναλύονται τα βασικά κοινωνικά χαρακτηριστικά στην περιοχή του Δήμου Παιονίας, σε ότι αφορά την οικογενειακή κατάσταση των κατοίκων, το μέγεθος των νοικοκυριών, το επίπεδο εκπαίδευσης και τις ευπαθείς ομάδες.

A.1.3.1.1 Οικογενειακή Κατάσταση

Με βάση τα στοιχεία της απογραφής του 2021 σε σχέση με την οικογενειακή κατάσταση σημειώνεται ότι, η πλειοψηφία των κατοίκων είναι έγγαμοι, ήτοι 12.281 άτομα (48,79%), 2.940 άτομα είναι χήροι/ες (11,68%) και 907 δηλώνουν διαζευγμένοι (3,60%). Οι άγαμοι είναι λιγότεροι από τους έγγαμους και ανέρχονται σε 9.041 άτομα που αντιστοιχούν στο 35,92% του συνολικού πληθυσμού.

Οικογενειακή Κατάσταση	Άτομα	Ποσοστό
Άγαμοι	9.041	35,92%
Έγγαμοι και με σύμφωνο συμβίωσης	12.281	48,79%
Χήροι	2.940	11,68%
Διαζευγμένοι	907	3,60%
ΣΥΝΟΛΟ	25.169	100,00%

Πίνακας 16: Κατανομή πληθυσμού με βάση την οικογενειακή κατάσταση (Πηγή: ΕΛ.ΣΤΑΤ)



Γράφημα 4: Κατανομή πληθυσμού με βάση την οικογενειακή κατάσταση

A.1.3.1.2 Νοικοκυριά

Με βάση τα στοιχεία της απογραφής του 2021 σε σχέση με το μέγεθος των νοικοκυριών, το μεγαλύτερο ποσοστό αποτελούν τα 2μελή και ακολουθούν τα 4μελή και τα 3μελή νοικοκυριά με 25,48% , 22,15% και 20,64% αντίστοιχα. Σε σχέση με την Π.Ε. Κιλκίς παρατηρούμε ότι δεν υπάρχει μεγάλη διαφοροποίηση σε σχέση με το Δήμο Παιονίας.

ΜΕΓΕΘΟΣ ΝΟΙΚΟΚΥΡΙΟΥ	ΔΗΜΟΣ ΠΑΙΟΝΙΑΣ		Π.Ε. ΚΙΛΚΙΣ	
	Νοικοκυριά	(%) του Μόνιμου Πληθυσμού	Νοικοκυριά	(%) του Μόνιμου Πληθυσμού
1 άτομο	2.980	12,05	8.712	12,57
2 άτομα	3.153	25,48	8.846	25,52
3 άτομα	1.702	20,64	4.949	21,41
4 άτομα	1.368	22,15	4.061	23,43
5+ άτομα	881	19,69	2.152	17,07
ΣΥΝΟΛΟ	10.084	100,00	28.720	100,00

Πίνακας 17: Νοικοκυριά και μέλη αυτών (Πηγή: ΕΛ.ΣΤΑΤ)

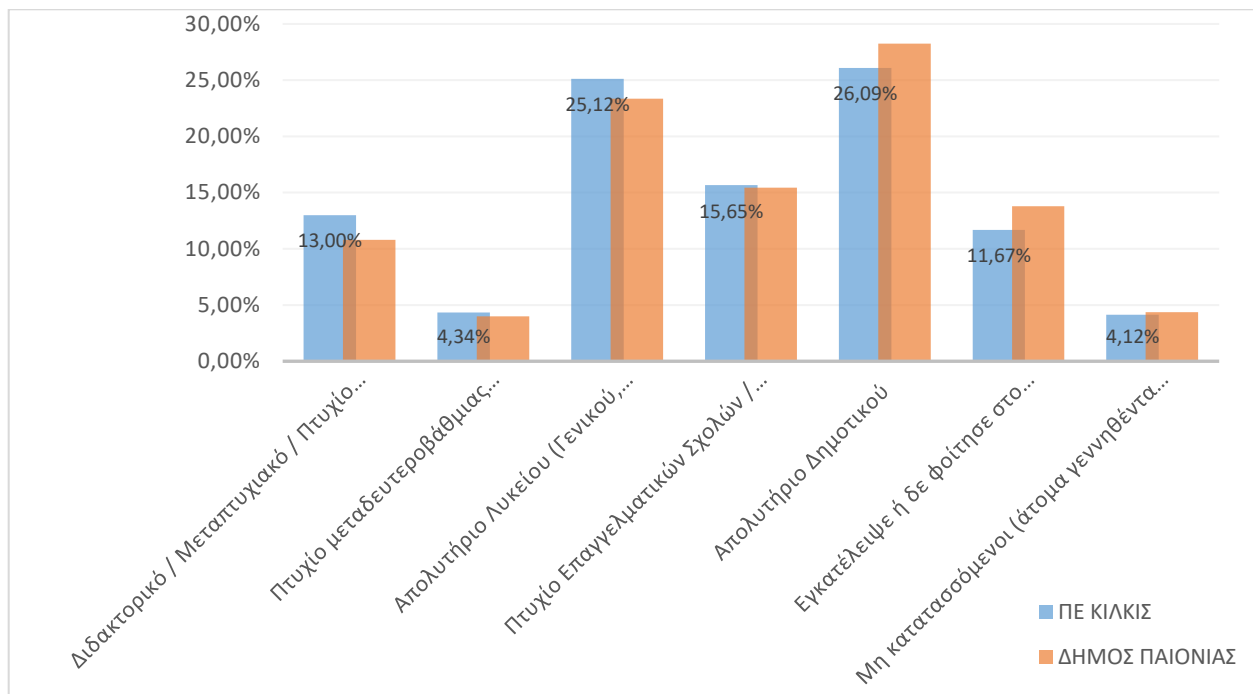
A.1.3.1.3 Εκπαιδευτικό Επίπεδο

Με βάση τα στοιχεία της απογραφής του 2021 σε σχέση με το εκπαιδευτικό επίπεδο των κατοίκων του Δήμου Παιονίας, το 28,24% του πληθυσμού είναι απόφοιτοι Δημοτικού, ενώ σημαντικό ποσοστό (13,79%) δηλώνει ότι δεν έχουν ολοκληρώσει ούτε το Δημοτικό. Ακολουθούν οι απόφοιτοι λυκείου με ποσοστό 23,36% και οι απόφοιτοι Γυμνασίου με 15,44%. Το ποσοστό των αποφοίτων ανώτερης και ανώτατης εκπαίδευσης είναι αρκετά χαμηλό στο 10,80%.

ΕΠΙΠΕΔΟ ΕΚΠΑΙΔΕΥΣΗΣ	ΔΗΜΟΣ ΠΑΙΟΝΙΑΣ		Π.Ε. ΚΙΛΚΙΣ	
	Άτομα	(%) του Μόνιμου Πληθυσμού	Άτομα	(%) του Μόνιμου Πληθυσμού
Διδακτορικό / Μεταπτυχιακό / Πτυχίο Πανεπιστημίου-Πολυτεχνείου, ΑΤΕΙ, ΑΣΠΑΙΤΕ, Ανώτερων Επαγγελματικών Σχολών και ισότιμων σχολών	2.719	10,80	9.163	13,00
Πτυχίο μεταδευτεροβάθμιας εκπαίδευσης (ΙΕΚ, Κολέγια κλπ.)	1.006	4,00	3.056	4,34
Απολυτήριο Λυκείου (Γενικού, Επαγγελματικού, Εκκλησιαστικού κ.λπ. ή εξαταξίου Γυμνασίου)	5.879	23,36	17.709	25,12
Πτυχίο Επαγγελματικών Σχολών / Απολυτήριο τριτάξιου Γυμνασίου	3.886	15,44	11.033	15,65
Απολυτήριο Δημοτικού	7.108	28,24	18.387	26,09
Εγκατέλειψε ή δε φοίτησε στο Δημοτικό, αλλά γνωρίζει γραφή και ανάγνωση / Ολοκλήρωσε την προσχολική αγωγή / Δεν γνωρίζει γραφή και ανάγνωση	3.471	13,79	8.229	11,67
Μη κατατασσόμενοι (άτομα γεννηθέντα μετά την 1/1/2016)	1.100	4,37	2.907	4,12
ΣΥΝΟΛΟ	25.169	100,00	70.484	100,00

Πίνακας 18: Εκπαιδευτικό Επίπεδο στο Δήμο Παιονίας (Πηγή ΕΛ.ΣΤΑΤ)

Στην Π.Ε. Κυκλίας παρατηρούμε γενικά μια μικρή αύξηση των ποσοστών, με περισσότερο αυξημένα να είναι αυτά που αφορούν τα υψηλότερα επίπεδα εκπαίδευσης σε σχέση με τον Δήμο Παιονίας, με χαρακτηριστικό στοιχείο να είναι το ποσοστό όσο αναφορά τους αποφοίτους της ανώτερης και ανώτατης εκπαίδευσης, 13,00% έναντι 10,80%. Για την καλύτερη αποτύπωση της εν λόγω σύγκρισης ακολουθεί το επόμενο γράφημα.



Γράφημα 5: Εκπαιδευτικό Επίπεδο στο Δήμο Παιονίας και στην Π.Ε. Κυκλίας (Πηγή ΕΛ.ΣΤΑΤ)

A.1.3.1.3. Ευπαθείς Ομάδες πληθυσμού

Σύμφωνα με στοιχεία των υπηρεσιών του Δήμου, το διάστημα 2017 – 2023 έχουν καταγραφεί 4000 μοναδικοί ωφελούμενοι με που ανήκουν σε διάφορες κατηγορίες ευάλωτων ομάδων, η πλειονότητα των οποίων ήταν άτομα και οικογένειες στα όρια της φτώχειας, άνεργοι, άτομα με αναπηρία, ηλικιωμένοι, μονογονεϊκές οικογένειες, με τον αριθμό των αιτημάτων τους να ξεπερνά τις 10000 (ενδεικτικά αιτήματα: ελάχιστο εγγυημένο εισόδημα, αναπηρικά επιδόματα, συσσίτιο, παροχή βασικών αγαθών, κοινωνική και ψυχολογική υποστήριξη, κ.ά.). Επίσης, στη γεωγραφική έκταση του Δήμου και πιο συγκεκριμένα στη Δημοτική Ενότητα Αξιούπολης διαβιεί τα τελευταία 20 έτη μια κοινότητα Ρομά σε έκταση εντός του Βιομηχανικού Πάρκου Αξιούπολης ιδιοκτησίας του Υπουργείου Αγροτικής Ανάπτυξης και Τροφίμων. Η κοινότητα αριθμεί περί τα 140 άτομα με τα 80 να είναι παιδιά κάτω των 15 ετών, η πλειοψηφία των οποίων είναι δημότες Παιονίας. Ο πληθυσμός είναι συχνά μετακινούμενος για λόγους εργασίας και βιοπορισμού. Ο καταυλισμός εντάσσεται στη κατηγορία Τύπου Ι και χαρακτηρίζεται από παντελή απουσία βασικών υποδομών κοινής ωφέλειας (ηλεκτρική ενέργεια, ύδρευση, αποχέτευση, κτλ) και μονάδων υγιεινής (λουτρά, τουαλέτες), αποτελούμενη από αυτοσχέδια καλύβια και παραπήγματα (λαμαρίνες, μουσαμάδες, ξύλα, κτλ.). Επιπρόσθετα, στη γεωγραφική έκταση του Δήμου και πιο συγκεκριμένα στη Δημοτική Ενότητα Πολυκάστρου στη θέση Νέα Καβάλα λειτουργεί η ελεγχόμενη Δομή Προσωρινής Φιλοξενίας Αιτούντων Άσυλο η οποία αριθμεί περί τα 500 άτομα διαφόρων εθνικοτήτων.

A.1.3.1.4. Προσφυγικές Ροές

Ο Δήμος Παιονίας αποτελεί ακριτική περιοχή και συνορεύει βόρεια με το κράτος των Σκοπίων. Η αυθαίρετη (μη νόμιμη) είσοδος στη χώρα μας των παραπάνω ατόμων από το γειτονικό κράτος, γίνεται από κάθε σημείο των συνόρων αλλά κατά κανόνα από τις περιοχές της Ειδομένης (δυτικώς Αξιού) και Ευζώνων (ανατολικά Αξιού) εκμεταλλευόμενοι τις εκεί ευρισκόμενες σιδηροδρομικές και οδικές αρτηρίες.

Από το 2014 έως σήμερα ο Δήμος Παιονίας είχε να αντιμετωπίσει τη μεγάλη εισροή προσφυγικών ρευμάτων λόγω της κρίσης στη Μέση Ανατολή και τη Συρία. Στον προσωρινό και άτυπο καταυλισμό της Ειδομένης βρέθηκαν περίπου 15.000 πρόσφυγες και μετανάστες ενώ παράλληλα σε άλλους άτυπους χώρους φιλοξενίας (σταθμός καυσίμων ΕΚΟ και Εύζωνοι) βρέθηκαν περί τους 5.000 πρόσφυγες. Όπως είναι φυσιολογικό ο Δήμος αντιμετώπισε και αντιμετωπίζει συνθήκες έκτακτης ανάγκης με τον πληθυσμό εντός των ορίων του Δήμου να έχει ξεπεράσει κατά περιόδους τις 55.000 ανθρώπους.

Στην περιοχή της Νέας Καβάλας, μόλις 4 χλμ. από την έδρα του Δήμου, το Πολύκαστρο, οργανώθηκε και λειτουργεί δομή προσωρινής φιλοξενίας και ταυτοποίησης η οποία την παρούσα χρονική περίοδο φιλοξενεί περί τα 700 άτομα διαφόρων εθνικοτήτων.

Αυτομάτως, στην Παιονία δημιουργήθηκαν νέες ευάλωτες κοινωνικές ομάδες. Η συνεισφορά των δημοτικών υπηρεσιών αφορά κυρίως τον τομέα της καθαριότητας, της υδροδότησης και της βελτίωσης των χώρων-συνθηκών πρόσβασης των ανθρώπων αυτών στις αστικές περιοχές και κυρίως στο Πολύκαστρο. Στο Κέντρο Κοινότητας του Δήμου αναμένεται να προσληφθεί άμεσα Διαπολιτισμικός Μεσολαβητής μέσω ευρωπαϊκού προγράμματος και κονδυλίων, με στόχο την ομαλή επικοινωνία των αιτούντων ασύλου που μένουν ανά την επικράτεια της Παιονίας.

A.1.3.2 Παιδεία – Σχολική Στέγη

Στον παρακάτω πίνακα αποτυπώνονται οι υφιστάμενες υποδομές της πρωτοβάθμιας και δευτεροβάθμιας εκπαίδευσης στο Δήμο Παιονίας

A/A	Ονομασία	Οργανικότητα	Κωδικός Υπουργείου	Κατηγορία Μοριοδότησης	Μέγιστος αρ. Νηπείων
1	<u>1ο ΝΗΠΙΑΓΩΓΕΙΟ ΑΞΙΟΥΠΟΛΗΣ</u>	2	9260176	Δ	50
2	1ο ΝΗΠΙΑΓΩΓΕΙΟ ΓΟΥΜΕΝΙΣΣΑΣ	2	9260188	Δ	50
3	<u>1ο ΝΗΠΙΑΓΩΓΕΙΟ ΠΟΛΥΚΑΣΤΡΟΥ</u>	2	9260168	Δ	50
4	2ο ΝΗΠΙΑΓΩΓΕΙΟ ΑΞΙΟΥΠΟΛΗΣ	2	9260255	Δ	50
5	2ο ΝΗΠΙΑΓΩΓΕΙΟ ΓΟΥΜΕΝΙΣΣΑΣ	2	9260189	Δ	50
6	2ο ΝΗΠΙΑΓΩΓΕΙΟ ΠΟΛΥΚΑΣΤΡΟΥ	2	9260228	Δ	50

7	<u>3ο ΝΗΠΙΑΓΩΓΕΙΟ ΠΟΛΥΚΑΣΤΡΟΥ</u>	2	9260254	Δ	50
8	<u>4ο ΝΗΠΙΑΓΩΓΕΙΟ ΠΟΛΥΚΑΣΤΡΟΥ</u>	2	9521537	Δ	50
9	ΝΗΠΙΑΓΩΓΕΙΟ ΑΓΙΟΣ ΠΕΤΡΟΣ	2	9260180	Ε	50
10	ΝΗΠΙΑΓΩΓΕΙΟ ΑΣΠΡΟΥ	1	9260225	Δ	25
11	ΝΗΠΙΑΓΩΓΕΙΟ ΓΟΡΓΟΠΗΣ	1	9260182	Δ	25
12	ΝΗΠΙΑΓΩΓΕΙΟ ΓΡΙΒΑ	1	9260218	Ε	25
13	ΝΗΠΙΑΓΩΓΕΙΟ ΕΥΡΩΠΟΥ	2	9260192	Ε	25
14	ΝΗΠΙΑΓΩΓΕΙΟ ΠΛΑΤΑΝΙΑ	1	9260149	Ε	25
15	ΝΗΠΙΑΓΩΓΕΙΟ ΠΟΝΤΟΗΡΑΚΛΕΙΑΣ	1	9260172	Ε	25
16	ΝΗΠΙΑΓΩΓΕΙΟ ΣΤΑΘΗΣ (ΑΝΑΣΤΟΛΗ)	1	9260184	Ε	25
17	ΝΗΠΙΑΓΩΓΕΙΟ ΤΟΥΜΠΑ	1	9260226	Ε	25
18	ΕΙΔΙΚΟ ΝΗΠΙΑΓΩΓΕΙΟ ΓΟΥΜΕΝΙΣΣΑΣ	1	9521701	Δ	25

Πίνακας 19: Νηπιαγωγεία Δήμου Παιονίας

Α/Α	Όνομασία	Οργανικότητα	Κωδικός Υπουργείου	Κατηγορία Μοριοδότησης	Μέγιστος αρ. μαθητών
1	<u>1ο ΔΗΜΟΤΙΚΟ ΣΧΟΛΕΙΟ ΑΞΙΟΥΠΟΛΗΣ</u>	6	9260177	Δ	150
2	<u>1ο ΔΗΜΟΤΙΚΟ ΣΧΟΛΕΙΟ ΓΟΥΜΕΝΙΣΣΑΣ</u>	9	9260186	Δ	225
3	<u>1ο ΔΗΜΟΤΙΚΟ ΣΧΟΛΕΙΟ ΠΟΛΥΚΑΣΤΡΟΥ</u>	12	9260169	Δ	300

4	<u>2ο ΔΗΜΟΤΙΚΟ ΣΧΟΛΕΙΟ ΑΞΙΟΥΠΟΛΗΣ</u>	8	9520881	Δ	200
5	<u>2ο ΔΗΜΟΤΙΚΟ ΣΧΟΛΕΙΟ ΓΟΥΜΕΝΙΣΣΑΣ</u>	9	9260187	Δ	225
6	<u>2ο ΔΗΜΟΤΙΚΟ ΣΧΟΛΕΙΟ ΠΟΛΥΚΑΣΤΡΟΥ</u>	9	9260235	Δ	225
7	<u>3ο ΔΗΜΟΤΙΚΟ ΣΧΟΛΕΙΟ ΠΟΛΥΚΑΣΤΡΟΥ</u>	7	9260250	Δ	175
8	<u>ΔΗΜΟΤΙΚΟ ΣΧΟΛΕΙΟ ΑΓΙΟΥ ΠΕΤΡΟΥ</u>	6	9260181	Ε	150
9	<u>ΔΗΜΟΤΙΚΟ ΣΧΟΛΕΙΟ ΑΣΠΡΟΥ</u>	3	9260142	Δ	75
10	<u>ΔΗΜΟΤΙΚΟ ΣΧΟΛΕΙΟ ΓΟΡΓΟΠΗΣ</u>	3	9260183	Δ	75
11	<u>ΔΗΜΟΤΙΚΟ ΣΧΟΛΕΙΟ ΕΥΡΩΠΟΥ</u>	6	9260193	Ε	150
12	<u>ΔΗΜΟΤΙΚΟ ΣΧΟΛΕΙΟ ΠΛΑΤΑΝΙΑΣ</u>	3	9260150	Ε	75
13	<u>ΔΗΜΟΤΙΚΟ ΣΧΟΛΕΙΟ ΠΟΝΤΟΗΡΑΚΛΕΙΑΣ</u>	2	9260173	Ε	50
14	<u>ΔΗΜΟΤΙΚΟ ΣΧΟΛΕΙΟ ΤΟΥΜΠΑΣ (ΑΝΑΣΤΟΛΗ)</u>	2	9260212	Ε	50
15	ΕΙΔΙΚΟ ΔΗΜΟΤΙΚΟ ΣΧΟΛΕΙΟ ΓΟΥΜΕΝΙΣΣΑΣ	2	9521700	Δ	50

Πίνακας 20: Δημοτικά Σχολεία Δήμου Παιονίας

Όνομασία Γυμνασίου	Κατηγορία Δυσμενών συνθηκών	Όνομασία Λυκείου	Κατηγορία Δυσμενών συνθηκών	Όνομασία ΕΠΑΛ	Κατηγορία Δυσμενών συνθηκών
Γυμνάσιο Αξιούπολης	Δ	Γενικό Λύκειο Αξιούπολης	Δ	Επαγγελματικό Λύκειο Αξιούπολης	Δ

Γυμνάσιο Πολυκάστρου	Δ	Γενικό Λύκειο Πολυκάστρου	Δ		
Γυμνάσιο Πλατανιάς	Ε	Γενικό Λύκειο Γουμένισσας	Δ		
Γυμνάσιο Γουμένισσας	Δ	Γενικό Λύκειο Ευρωπού	Ε		
Γυμνάσιο Ευρωπού	Ε				

Πίνακας 21: Γυμνάσια Λύκεια και ΕΠΑΛ Δήμου Παιονίας

Σε γενικές γραμμές, οι υφιστάμενες σχολικές εγκαταστάσεις πρωτοβάθμιας και δευτεροβάθμιας εκπαίδευσης καλύπτουν ως έναν βαθμό επαρκώς τις ανάγκες του Δήμου. Μόνο στην περίπτωση της Δημοτικής Ενότητας Πολυκάστρου παρατηρείται μεγάλη αύξηση μαθητικού δυναμικού και για το λόγο αυτό το Δημοτικό Συμβούλιο Παιονίας έλαβε απόφαση ίδρυσης 4ου Δημ. Σχολείου στο Πολύκαστρο (η κατασκευή του οποίου είναι σε εξέλιξη) και 2ου Γυμνασίου Πολυκάστρου.

A.1.3.3. Δομές κοινωνικής υποστήριξης

Σύμφωνα με την αρμόδια κοινωνική υπηρεσία στο Δήμο Παιονίας ο πληθυσμός των ευπαθών κοινωνικών ομάδων είναι μικρός και αφορούν κυρίως ΑΜΕΑ, διαβιούντες στα όρια της φτώχειας, υπερήλικες του προγράμματος Βοήθεια στο Σπίτι και κάποια άτομα με ψυχικά προβλήματα που παρακολουθούνται από τις αρμόδιες υπηρεσίες. Τα άτομα αυτά είναι ενσωματωμένα στην τοπική κοινότητα και επωφελούνται από τις κοινωνικές υπηρεσίες του Δήμου.

Με βάση την «Περιφερειακή Στρατηγική για την Κοινωνική Ένταξη και την Καταπολέμηση της Φτώχειας» του 2015, «στο Δήμο Παιονίας η κοινωνική πολιτική ασκείται από τον ίδιο το Δήμο που είναι υπεύθυνος για το σχεδιασμό της κοινωνικής πολιτικής, τη λειτουργία του κοινωνικού παντοπωλείου, τη λειτουργία των παιδικών σταθμών, ΚΑΠΗ, κτλ. Από την 1η.1.2024 οι αρμοδιότητες της Κοινωνικής επιχείρησης (λόγω κατάργησής της) μεταβιβάστηκαν στον Δήμο Παιονίας.

A.1.3.3.1 Παιδικό σταθμό

Οι Παιδικό Σταθμοί του Δήμου Παιονίας λειτουργούν ως Αυτοτελές Τμήμα Δήμου Παιονίας μετά την κατάργηση του «Ν.Π.Δ.Δ. Υγείας – Πρόνοιας – Κοινωνικής προστασίας – Αλληλεγγύης Δήμου Παιονίας», Νόμος 5056/2023.

Ο σκοπός των παιδικών σταθμών Δήμου Παιονίας είναι η διαπαιδαγώγηση, διατροφή, ψυχαγωγία, φύλαξη και γενικότερα η φροντίδα των βρεφών και των νηπίων, τα οποία δεν είναι δυνατόν να έχουν στο οικογενειακό τους περιβάλλον τις αναγκαίες φροντίδες, για διάφορους κοινωνικούς λόγους και αιτίες (π.χ. Ορφανά, άγαμες ή διαζευγμένες μητέρες, πολύτεκνες οικογένειες, παιδιά γονέων με σωματική ή πνευματική αναπηρία, γονείς που εργάζονται ταυτόχρονα, κ.λ.π.).

Στο Δήμο Παιονίας λειτουργούν 5 παιδικό σταθμοί εκ των οποίων ο ένας βρεφονηπιακός σταθμός. Η κατάσταση στέγασης είναι σχετικά ικανοποιητική καθώς οι χώροι λειτουργίας των δομών είναι εξ' ολοκλήρου δημοτικοί. Εντούτοις, υπάρχει η ανάγκη νέων χώρων στέγασης και πρόσληψης προσωπικού, ώστε να καλυφθούν επαρκώς οι ανάγκες των παιδιών.

Προβλήματα αντιμετωπίζει κυρίως ο παιδικός σταθμός της Γουμένισσας, ο οποίος φιλοξενεί περίπου ίσο αριθμό παιδιών με τη δυναμικότητα της δομής. Συγχρόνως, στο Γραφείο Προσχολικής Αγωγής Πολυκάστρου (Βρεφονηπιακός) και στο Γραφείο Προσχολικής Αγωγής Πολυκάστρου είναι έντονο το πρόβλημα έλλειψης χώρων μέσα στη δομή. Έγιναν όμως προσπάθειες μέσω της ένταξης του Δήμου Παιονίας σε χρηματοδοτούμενο πρόγραμμα του ΥΠΕΣ με στόχο την επισκευή και συντήρηση των παιδικών σταθμών όπως

και του βρεφονηπιακού σταθμού με ποσό 250.000,00 € και με την προοπτική επιχορήγησης με επιπλέον 100.000,00€.

Οι ενέργειες που έχουν γίνει μέχρι στιγμής από πλευράς του Δήμου σχετικά με την ικανοποίηση και διευκόλυνση των γονέων, είναι η συμμετοχή στο πρόγραμμα της Ε.Ε.Τ.Α.Α. (Ελληνική Εταιρία Τοπικής Ανάπτυξης και Αυτοδιοίκησης) «Εναρμόνιση οικογενειακής και επαγγελματικής ζωής. Χάρη σε αυτή την προσπάθεια, 120 περίπου ωφελούμενοι γονείς-δημότες έχουν την ευκαιρία δωρεάν φοίτησης των παιδιών τους.

Παιδικοί Σταθμοί	Αρ. τμημάτων	Δυναμικότητα σε νήπια - βρέφη	Αρ. προσωπικού
Γραφείο Προσχολικής Αγωγής Πολυκάστρου (Βρεφονηπιακός)	2 (1 τμήμα βρεφικό)	24 βρέφη + 25 νήπια, σύνολο 49	12
Γραφείο Προσχολικής Αγωγής Πολυκάστρου	2	50 νήπια	11
Γραφείο Προσχολικής Αγωγής Αξιούπολης	1	25 νήπια	3
Γραφείο Προσχολικής Αγωγής Γουμένισσας	1	25 νήπια	4
Γραφείο Προσχολικής Αγωγής Ευρωπού	1	25 νήπια	4

Πίνακας 22: Γραφεία Προσχολικής Αγωγής στο Δήμο Παιονίας (πηγή: Δήμος Παιονίας)

A.1.3.3.2 Κέντρα Ανοιχτής Προστασίας Ηλικιωμένων (Κ.Α.Π.Η)

Λειτουργούν ως Γραφείο του Τμήματος Προστασίας Τρίτης Ηλικίας και Φροντίδας Οικογένειας Δήμου Παιονίας μετά την κατάργηση του «Ν.Π.Δ.Δ. Υγείας – Πρόνοιας – Κοινωνικής προστασίας – Αλληλεγγύης Δήμου Παιονίας», Νόμος 5056/2023. Σκοπός τους είναι η παροχή ιατροκοινωνικής προστασίας στα ηλικιωμένα άτομα της περιοχής όπου βρίσκεται το Κ.Α.Π.Η., ώστε αυτά να παραμένουν στην οικογένεια και στο κοινωνικό σύνολο.

Επίσης σκοπός είναι η πρόληψη βιολογικών, ψυχολογικών και κοινωνικών προβλημάτων των ηλικιωμένων, ώστε να παραμείνουν αυτόνομα, ισότιμα και ενεργά μέλη του κοινωνικού συνόλου. Συγχρόνως, η διαφώτιση και η συνεργασία του ευρύτερου κοινού και των ειδικών φορέων σχετικά με τα προβλήματα και τις ανάγκες των ηλικιωμένων.

Στο Δήμο Παιονίας λειτουργούν τα Κ.Α.Π.Η. Πολυκάστρου, Γουμένισσας, Ευρωπού, Αξιούπολης και Αγ. Πέτρου, τα οποία υποστηρίζονται από κοινωνικούς λειτουργούς και νοσηλεύτριες και στεγάζονται σε δημοτικά κτίρια. Να σημειωθεί πως σε όλα τα Κ.Α.Π.Η. υφίστανται και φυσιοθεραπευτήρια.

A.1.3.3.3 Κέντρα Φροντίδας Οικογένειας (ΚΕ.Φ.Ο.)

Εκτός από τα Κ.Α.Π.Η., το Τμήμα Προστασίας Τρίτης Ηλικίας και Φροντίδας Οικογένειας Δήμου Παιονίας είναι υπεύθυνο για την οργάνωση και λειτουργία του Κέντρου Φροντίδας Οικογένειας (ΚΕ.Φ.Ο.). Σκοπός του είναι η κοινωνική παρέμβαση για κάλυψη εκφρασμένων αναγκών της περιοχής του Δήμου Παιονίας, με την ανάπτυξη δραστηριοτήτων προνοιακού και συμβουλευτικού χαρακτήρα (παροχή ψυχοκοινωνικής και συμβουλευτικής υποστήριξης) για τη βελτίωση της ποιότητας ζωής της οικογένειας.

Η πληροφόρηση, ενημέρωση, ευαισθητοποίηση, κινητοποίηση ανθρώπων – ομάδων με δραστηριοποίηση για την κάλυψη των αναγκών οικογένειας.

Η συνεργασία με διάφορους φορείς διασύνδεσης, διεκπεραίωση με υπηρεσίες.

Για την επίτευξη των παραπάνω, λειτουργούν οι εξής δραστηριότητες – προγράμματα:

- Προγράμματα φύλαξης παιδιών προσχολικής και σχολικής ηλικίας εργαζομένων γονέων και οικογενειών με κοινωνικοοικονομικές ανάγκες π.χ. ανέργων, αλλοδαπων κ.λ.π.
- Κοινωνική Υπηρεσία
- Ομάδες ανάπτυξης ενδιαφερόντων
- Σχολές γονέων
- Εθελοντισμός

Η βασική λειτουργία του ΚΕ.Φ.Ο., είναι η κάλυψη στοιχειωδών αναγκών, όπως η σίτιση ατόμων που έχουν πραγματική ανάγκη των συγκεκριμένων υπηρεσιών.

A.1.3.3.4 «Βοήθεια στο Σπίτι»

Η Διεύθυνση Κοινωνικών Υπηρεσιών και είναι υπεύθυνη για την οργάνωση και λειτουργία του προγράμματος «Βοήθεια στο Σπίτι». Απευθύνεται σε όλους τους κατοίκους του Δήμου Παιονίας που χρήζουν ιδιαίτερης φροντίδας λόγω πάθησης ή πρόσκαιρης ειδικής φροντίδας καθώς και σε μοναχικά ηλικιωμένα άτομα που αδυνατούν να αυτοεξυπηρετηθούν πλήρως. Το πρόγραμμα προσφέρει κοινωνική και νοσηλευτική υπηρεσία (στελεχώνεται από νοσηλευτές, κοινωνικές λειτουργούς, οικογενειακούς βοηθούς και ψυχολόγους) καθώς και οικογενειακή βοήθεια (μικροεξυπηρετήσεις καθημερινών αναγκών, εξόφληση λογαριασμών, οικιακή καθαριότητα).

Οι Δομές της «Βοήθειας στο Σπίτι» λειτουργούν σε κάθε δημοτική ενότητα και συμμετέχουν και αυτές στο πρόγραμμα της Ε.Ε.Τ.Α.Α. «Εναρμόνιση στην οικογενειακή και επαγγελματική ζωή» με σύνολο περί τους 220 εξυπηρετούμενους.

A.1.3.4. Υγεία

Στην κορυφή των υποδομών στον τομέα της υγείας στην ευρύτερη περιοχή του Δήμου βρίσκεται το Νοσοκομείο Γουμένισσας, συνέχεια του Κέντρου Υγείας της Γουμένισσας με δυναμικότητα 40 κλινών. Βρίσκεται σε μια ημιορεινή παραμεθόρια περιοχή, γεγονός που αυτομάτως αυξάνει τη σημαντικότητα και τη σπουδαιότητα της λειτουργίας του. Επιπρόσθετα, σημαντική είναι και η ύπαρξη του Κέντρου Υγείας Πολυκάστρου.

Υπάρχουν επίσης περιφερειακά ιατρεία, στα οποία υπάγονται αγροτικά ιατρεία όπως φαίνεται πιο κάτω:

- Κέντρο Υγείας Γουμένισσας
 - Αγροτικό Ιατρείο Καστανερής
 - Αγροτικό Ιατρείο Ομαλού
 - Αγροτικό Ιατρείο Πενταλόφου
 - Αγροτικό Ιατρείο Γερακώνας
 - Αγροτικό Ιατρείο Φιλυριάς
- Περιφερειακό ιατρείο Αξιούπολης
- Περιφερειακό Ιατρείο Γοργόπης
 - Αγροτικό Ιατρείο Κάρπης
 - Αγροτικό Ιατρείο Στάθη
 - Αγροτικό Ιατρείο Τούμπας
 - Αγροτικό Ιατρείο Ρυζίων
 - Αγροτικό Ιατρείο Καμποχωρίου

- Αγροτικό Ιατρείο Βαλτοτοπίου
- Περιφερειακό Ιατρείο Ειδομένης
 - Υπάγεται ο οικισμός Χαμηλού
- Περιφερειακό Ιατρείο Ευρωπού
 - Αγροτικό Ιατρείο Αγ. Πέτρου,
 - Αγροτικό Ιατρείο Μεσιάς,
 - Αγροτικό Ιατρείο Πολύπετρου
- Περιφερειακό Ιατρείο Φανού
 - Αγροτικό Ιατρείο Σκρα
 - Αγροτικό Ιατρείο Κούπας
 - Αγροτικό Ιατρείο Πλαγίων
- Κέντρο Υγείας Πολυκάστρο
- Περιφερειακό Ιατρείο Άσπρου
 - Αγροτικό Ιατρείο Αξιοχωρίου
- Περιφερειακό Ιατρείο Βαφιοχωρίου
- Περιφερειακό Ιατρείο Ευζώνων
 - Αγροτικό Ιατρείο Μικροδάσους
 - Αγροτικό Ιατρείο Πλατανιάς
- Περιφερειακό Ιατρείο Ποντοηράκλειας
 - Αγροτικό Ιατρείο Μεταμόρφωσης
 - Αγροτικό Ιατρείο Ειρηνικού
 - Αγροτικό Ιατρείο Κορώνας

Για την στέγαση και λειτουργία όλων των Αγροτικών Ιατρείων διατίθενται δημοτικοί χώροι και υποδομές.

A.1.3.5. Πολιτισμός

Στο Δήμο Παιονίας υπάρχει ένας μεγάλος αριθμός αρχαιολογικών, θρησκευτικών και πολιτιστικών πόρων και υποδομών οι οποίοι αποτελούν την παρακαταθήκη της πολιτισμικής κληρονομιάς της περιοχής.

A.1.3.5.1 Πολιτιστικοί πόροι

Δημοτική Ενότητα Πολυκάστρου

Το Διασυμμαχικό μνημείο

Στη μνήμη των πεσόντων, τραυματιών, αναπήρων και αγνοουμένων στρατιωτικών των συμμαχων χωρών του Α΄ Παγκοσμίου Πολέμου αναγέρθηκε το 1977, με δαπάνες των χωρών το Διασυμμαχικό Μνημείο Πολυκάστρου στο ύψος του 60ου χιλιομέτρου της νέας Εθνικής Οδού Θεσσαλονίκης - Ευζώνων. Ο χώρος των 14 στρεμμάτων παραχωρήθηκε από τον δημότη Χρήστο Καραθόδωρο. Σε κάθε μια από τις πέντε πλευρές του μνημείου είναι γραμμένη ομοιότυπη επιγραφή για κάθε σύμμαχο χώρα, ενώ έχουν τοποθετηθεί και οι προτομές των πρωθυπουργών των χωρών κατά τα έτη 1916 – 1918. Η μνήμη των πεσόντων και η επέτειος της «Διασπάσεως του Μακεδονικού Μετώπου» γιορτάζεται κάθε χρόνο το δεύτερο 15νθήμερο του Σεπτεμβρίου.

Το Στρατιωτικό Κοιμητήριο βρίσκεται λίγο έξω από το Πολύκαστρο, στην περιοχή Καρασουλί. Αρχιτέκτονας ήταν ο Ρόμπερτ Γκόρμερ και σήμερα βρίσκονται εκεί περισσότεροι από 1.400 τάφοι βρετανών στρατιωτών, μελών του Ελληνικού Εθνικού Στρατού, του Μακεδονικού Σώματος Ημιόνων και του Μακεδονικού Εργατικού Σώματος.

Στη νοτιοδυτική άκρη του Πολυκάστρου βρίσκεται το Οθωμανικό Λουτρό, το οποίο κατασκευάστηκε στην πρώτη περίοδο της Τουρκοκρατίας. Η μοναδική είσοδος του μνημείου οδηγεί πιθανόν στο αποδυτήριο του αρχαίου λουτρού, ενώ υπάρχουν ακόμη δύο χώροι που διακρίνονται από ένα άνοιγμα στη νότια πλευρά του κτίσματος.

Το μονοπάτι πεζοπορίας της ανατολικής όχθης του Αξιού, από το Πολύκαστρο έως το ξωκκλήσι του Αγίου Παντελεήμονα, κοντά στο Μικρόδασος (13χλμ.)

Δημοτική Ενότητα Αξιούπολης

Το Μουσείο Φυσικής Ιστορίας στην Αξιούπολη

Το Μουσείο Φυσικής Ιστορίας ξεκίνησε τη λειτουργία του στις 8 Ιουνίου 1997 συμβάλλοντας σημαντικά στην πολιτιστική και τουριστική ανάπτυξη του Δήμου Αξιούπολης και του ευρύτερου Ελλαδικού χώρου γενικότερα. Επί τέσσερα χρόνια, οι πρωτεργάτες του έργου αυτού εργάστηκαν ακατάπαυστα για να υλοποιήσουν το όραμα τους, τη δημιουργία ενός Μουσείου Φυσικής Ιστορίας στο Δήμο Αξιούπολης. Ξεκίνησαν με την αναπαλαίωση του παλαιού κτιρίου του Δημοτικού Σχολείου, για να εγκαταστήσουν εκεί το Μουσείο. Το μουσείο σήμερα περιλαμβάνει 6 ενότητες (γεωλογία, παλαιοντολογία, ορυκτολογία, πετρολογία, βοτανική και πανίδα) και διαθέτει πλήθος εκθεμάτων τοποθετημένα σε κατάλληλα διαμορφωμένους χώρους. Με δεδομένη τη δυναμική του Μουσείου Φυσικής Ιστορίας, οι δραστηριότητες δεν σταματούν εδώ, εισβάλλουν και στους τομείς του πολιτισμού και τουρισμού, συμβάλλοντας καθοριστικά στην ανάπτυξη τους.



Εικόνα 1: Το Μουσείο Φυσικής Ιστορίας στην Αξιούπολη (πηγή <https://museumfinder.gr/listing/mouseio-fysikis-istorias-axioupolis/>)

Μουσείο της ιστορικής μάχης του Σκρα

Το Σκρα θεωρείται τόπος προσκυνήματος και εορτασμού για την ομώνυμη μάχη και στο ιδιαίτερο Ηρώ των πεσόντων του 1918 γίνεται κάθε χρόνο στις 17 Μαΐου, μνημόσυνο για τους νεκρούς αξιωματικούς και στρατιώτες των μαχών εκείνων, οι οποίοι ανήκαν στην λεγόμενη Ελληνική Μεραρχία Κρητών και Αρχιτελάγους. Στο Σκρα λειτουργεί το Μουσείο Α' Παγκοσμίου Πολέμου - Μάχης Σκρα από τον Μάιο του 2002 σε έναν ειδικά διαμορφωμένο χώρο. Η έκθεση του Μουσείου, παρουσιάζει κειμήλια, φωτογραφίες και ιστορικά έγγραφα από το Μακεδονικό Μέτωπο του Α' Παγκοσμίου Πολέμου καθώς και από την καθοριστική για τους Έλληνες νικηφόρα μάχη του Σκρα.



Εικόνα 2: Μουσείο της ιστορικής μάχης του Σκρα

Μνημεία Α' Παγκοσμίου Πολέμου στον οικισμό της Κούπας

Η Κούπα φιλοξενεί μνημεία της παρουσίας των συμμαχικών δυνάμεων κατά τη διάρκεια του Α' Παγκοσμίου Πολέμου, από τα οποία ξεχωρίζουν ιδιαίτερα ο μήκος 7 περίπου χιλιομέτρων δρόμος που οδηγεί προς τα Μεγάλα Λιβάδια και η μήκους 10 περίπου χιλιομέτρων σιδηροδρομική γραμμή που ξεκινάει από τον ποταμό Αξιό και αναπτύσσεται κατά μήκος του τοπικού παραπόταμου Λουμίτσα και του χειμάρρου Μακρυρέμα. Επίσης τα ορύγματα - φυσικά ψυγεία σε επιλεγμένα σημεία του βουνού, που χρησίμευαν για τη συντήρηση των τροφίμων τους θερινούς μήνες, καθώς και η στέρνα με το ξινό νερό, το οποίο οι Γάλλοι στρατιώτες εμφιάλωναν και έστελναν στην παρτίδα τους για να χρησιμοποιηθεί για ιαματικούς σκοπούς.

Ιερός Ναός Αγίου Δημητρίου Αξιούπολης, ο οποίος χτίστηκε ανάμεσα στα 1680-1700.

Ο ναός του Αγίου Δημητρίου στο κέντρο της σημερινής Αξιούπολης (π. Μποέμιτσα) βρίσκεται σε χαμηλό ύψωμα, όπου υπάρχουν ενδείξεις και για την ύπαρξη αρχαιοτήτων παλαιότερων περιόδων. Είναι τρίκλιτη ξυλόστυγη κοιμητηριακή βασιλική των αρχών του 19ου αιώνα, με προγενέστερη φάση μεταβυζαντινών χρόνων. Στο εσωτερικό του διατηρούνται αξιόλογες τοιχογραφίες του Κολακιώτη ζωγράφου Νικολάου Κωνσταντίνου, που χρονολογούνται στο 1862, καθώς και φορητές εικόνες του ίδιου τεχνίτη. Οι παλαιότερες εικόνες του ναού χρονολογούνται στο 1806 και οφείλονται σε καλό, ανώνυμο, λαϊκό ζωγράφο.



Εικόνα 3: Ιερός Ναός Αγίου Δημητρίου Αξιούπολης, ο οποίος χτίστηκε ανάμεσα στα 1680-1700. (πηγή <https://www.efa-kilkis.gr/pois/ieros-naos-agiou-dimitriou-axioupolis/>)

Δημοτική Ενότητα Ευρωπού

Αρχαιολογικός Χώρος Ευρωπού

Ο Ευρωπός είναι από τις σημαντικότερες από αρχαιολογική άποψη, τοποθεσίες της περιοχής, με ευρήματα από την προϊστορική εποχή. Είναι κυρίως γνωστή γιατί εδώ βρέθηκε το περίφημο αρχαϊκό άγαλμα του Κούρου (650 π.Χ.) σε φυσικό μέγεθος (ύψος 1,80μ.), κυκλαδίτικης τεχνοτροπίας και είναι το μοναδικό που ανακαλύφθηκε στο βορειοελλαδικό χώρο, φυλασσόμενο στο αρχαιολογικό μουσείο του Κιλκίς.

Η αρχαία πόλη του Ευρωπού βρίσκεται περίπου 1000μ. νοτιοδυτικά από το σημερινό χωριό, στη λοφοσειρά που δεσπόζει στην περιοχή. Αποκαλύφθηκαν σημαντικά ταφικά μνημεία των ύστερων ρωμαϊκών χρόνων τα οποία διαμορφώνονται ώστε ο χώρος να καταστεί επισκέψιμος. Η πόλη παρουσιάζει συνεχή κατοίκηση από τον 6ο π.χ αιώνα μέχρι το τέλος της αρχαιότητας. Η αρχαία πόλη της Ευρωπού ανήκε στις πόλεις της Κάτω Μακεδονίας. Η ταύτιση του χώρου με την αρχαία πόλη έγινε το 1938. Η ανασκαφική έρευνα ξεκίνησε το 1989 και αποκαλύφθηκε τμήμα της νεκρόπολης. Κορυφαίο εύρημα αποτελεί ο Κούρος του 6ου αι πΧ., γλυπτό υπερφυσικού μεγέθους, νεαρού άνδρα, προϊόν κυκλαδίτικου εργαστηρίου. Στη διάρκεια του 4ου-5ου αι. πΧ, ο Ευρωπός ήταν από τις πλέον αναπτυγμένες και οχυρές πόλεις της Βοττιαίας. Η πλειονότητα των τάφων είναι ακτέριστοι. Υπάρχουν και κτερισμένοι με αγγεία, όπλα, εργαλεία, ειδώλια, κοσμήματα και νομίσματα, ταφικά έθιμα ίδια με της υπόλοιπης Μακεδονίας. Περισσότερα στοιχεία διαθέτουμε για τη Ρωμαϊκή εποχή και τα παλαιοχριστιανικά χρόνια. Οι ανασκαφές στην ακρόπολη αποκάλυψαν μικρό τμήμα του πολεοδομικού ιστού και μάλιστα στη φάση της ερήμωσης και εγκατάλειψής του, γύρω στον 6ο αι πΧ.



Εικόνα 4: Αρχαιολογικός Χώρος Ευρωπού (πηγή: <https://allofgreeceone.culture.gov.gr/venues/archaiologikos-choros-archaias-evropou-kilkis/>)

Μακεδονικός Τάφος στον οικισμό της Τούμπας

Ο οικισμός είναι γνωστός για το μικρό ύψωμα κοντά στο χωριό όπου βρέθηκαν αντικείμενα μέσης και ύστερης εποχής του χαλκού, εποχής του σιδήρου και μετά, καθώς επίσης και άλλα ευρήματα. Στην περιοχή ανασκάφθηκε συλημένος Μακεδονικός κιβωτιόσχημος τάφος του 4ου - αρχών 3ου αιώνα π.Χ.

Δημοτική Ενότητα Γουμένισσας

Βυζαντινή και Μεταβυζαντινή κληρονομιά

Στην περιοχή της Γουμένισσας ιδιαίτερο ενδιαφέρον παρουσιάζουν τα μνημεία της βυζαντινής και μεταβυζαντινής περιόδου, δείγματα της αρχιτεκτονικής αυτού του τύπου στον ελλαδικό χώρο. Οι ναοί αυτοί παρά τις μεταγενέστερες προσθήκες και επεμβάσεις τις οποίες έχουν υποστεί, εξακολουθούν να διατηρούν μεγάλο μέρος από τις ενδιαφέρουσες τοιχογραφίες τους. Τα πιο σημαντικά δείγματα αυτών είναι οι παρακάτω ναοί:

- Ο ναός Αγ. Αθανασίου στον οικισμό της Κάρπης, κτισμένος περί το 1850.
- Ο ναός του Αγ. Αθανασίου στον οικισμό της Γρίβας, αρχικά κτισμένος το 817 μ.Χ., ανακατασκευασμένος το 1801, με αξιόλογες φορητές εικόνες και τοιχογραφίες.
- Ο ναός της Αγ. Κυριακής στη Φιλυριά, ρυθμού βασιλικής, κτισμένο περί τα 1864.
- Ο ναός των Ταξιαρχών στη Γερακώνα, κτισμένος από το 1730.
- Ο ναός των Αγίων Αποστόλων Πέτρου και Παύλου στον Πεντάλοφο, κτισμένος το 1872.
- Ο ναός Γεννήσεως της Θεοτόκου, στον οικισμό Ομαλό, κτισμένος περί το 1866, σε ρυθμό βασιλικής
- Ο ναός των Αγίων Αποστόλων Πέτρου και Παύλου στον οικισμό Στάθης, κτισμένος το 1892.

Μοναστηριακά κτίσματα

Μοναστήρι της Παναγίας της Γουμένισσας

Πρόκειται για ανδρικό μοναστήρι, το παλαιότερο της περιοχής, το οποίο δημιουργήθηκε από το 1346 μ.Χ. επί Βυζαντινού Αυτοκράτορα Ιωάννη Ε' Παλαιολόγου. Το μοναστήρι αποτέλεσε θρησκευτικό κέντρο της περιοχής κατά την περίοδο της Τουρκοκρατίας και πριν μια δεκαετία συντελέστηκαν εργασίες αποκατάστασης βλαβών και ανασύλωσης, καθιστώντας τον ναό πόλο έλξης περιηγητών θρησκευτικού τουρισμού.



Εικόνα 5: Μοναστήρι της Παναγίας της Γουμένισσας (πηγή: <https://www.monastiria.gr/iera-moni-panagias-goumenissas/>)

Μονή Αγίων Ραφαήλ, Νικολάου και Ειρήνης

Σε απόσταση 2 χλμ. από της Γρίβα, θεμελιωμένη το 1992, η μονή προσελκύει χιλιάδες επισκέπτες κάθε χρόνο. Στο μοναστήρι αποπερατώνεται ο ναός και έχει προγραμματισθεί μια σειρά έργων που περιλαμβάνουν τον αισθητικό κήπο διατήρησης της βιοποικιλότητας του Πάικου, κέντρο περιβαλλοντικής εκπαίδευσης, μικρό συνεδριακό κέντρο και καταλύματα περιηγητών.



Εικόνα 6: Μονή Αγίων Ραφαήλ, Νικολάου και Ειρήνης (πηγή: <https://www.visitgoumenissa.gr/ti-na-deite/monastiria/iera-monh-agiou-rafahl-nikolaou-eirhnhs/>)

Μονή Οσίου Νικοδήμου στον Πεντάλοφο

Σε μια από τις ομορφότερες πλαγιές του όρους Πάικου, πάνω από τον οικισμό Πενταλόφου, σε υψόμετρο 700 μ., στέκεται αγέρωχο μέσα στο δάσος το ιερό κοινόβιο του Οσίου Νικοδήμου του Αγιορείτη, μετόχι της Μονής Σίμωνος Πέτρας του Άγιου Όρους που θεμελιώθηκε το 1981. Ο κεντρικός ναός είναι διπλός και το άνω επίπεδο του είναι αφιερωμένο στον Άγιο Νικόδημο ενώ το ισόγειο τμήμα στους Αγίους Ραφαήλ, Ειρήνη και Νικόλαο



Εικόνα 7: Μονή Οσίου Νικοδήμου στον Πεντάλοφο (πηγή: <https://www.visitgoumenissa.gr/ti-na-deite/monastiria/iera-monh-agiou-rafahl-nikolaou-eirhnhs/>)

Λαογραφικό Μουσείο Αλευρά

Ο σκοπός του είναι να συντηρήσει την λαϊκή παράδοση και τον πολιτισμό και να μυήσει τη νεότερη γενιά στα μυστικά και τις ομορφιές του λαϊκού Πολιτισμού. Στο ισόγειο είναι επιδειχθέντα λαϊκά κοστούμια - επίσημη

και καθημερινή ένδυση των ανδρών και των γυναικών - από όλη τη Μακεδονία, συμπεριλαμβανομένων των κοστούμιών Σαρακατσάνων και Θρακιωτών και της στολής ενός μακεδονικού μαχητή ελευθερίας. Υπάρχουν επίσης κεντημένα μετάξια με το χέρι, έπιπλα, εργαλεία, διακοσμητικά και πολυάριθμα έγγραφα του δέκατου ένατου αιώνα. Φυσικά, το μουσείο έχει επίσης τα παραδοσιακά γεωργικά μέσα (άροτρο, αξίνες, γούρνες ύδατος) και τα μηχανήματα της ύφανσης (ένας αργαλειός, περιστρεφόμενες ρόδες, άξονες, σαίτες). Στο υπόγειο είναι μερικά εντυπωσιακά βαρέλια για το κρασί και το τοπικό ρακί γνωστό ως τσίπουρο, μαζί με τα διάφορα χειροποίητα αντικείμενα που συνδέονται με την παραδοσιακή οινοποίηση.



Εικόνα 8: Λαογραφικό Μουσείο Αλευρά (πηγή <https://museumfinder.gr/listing/laografiko-mouseio-goumenissas/>)

A.1.3.5.2 Υποδομές Πολιτισμού

Οι υποδομές πολιτισμού του Δήμου Παιονίας είναι:

- Το Κέντρο πολιτισμού – πληροφόρησης Πολυκάστρου
- Δημοτική Βιβλιοθήκη Πολυκάστρου, με συμμετοχή σε εγχώρια και ευρωπαϊκά εκπαιδευτικά προγράμματα και δράσεις.

Στο χώρο αυτό της Δημοτικής Ενότητας Πολυκάστρου λαμβάνουν χώρα κάθε είδους πολιτιστικές εκδηλώσεις ενώ παράλληλα λειτουργεί εκεί το Δημοτικό Ωδείο και η Φιλαρμονική.

- Χώρος Λαογραφικού Μουσείου στον Ευρωπό
- Πολιτιστικό Κέντρο Γουμένισσας
- Δημοτική Βιβλιοθήκη Αξιούπολης

Οι υφιστάμενες πολιτιστικές υποδομές είναι φανερό πως δεν επαρκούν για τις ανάγκες του νέου διευρυμένου Δήμου καθώς δεν υπάρχουν κατάλληλοι κλειστοί χώροι για τη φιλοξενία πολιτιστικών εκδηλώσεων, με συνέπεια αυτές να πραγματοποιούνται συνήθως σε ανοικτούς χώρους, όπως προαύλια σχολείων και πλατείες.

A.1.3.5.3 Πολιτιστικές εκδηλώσεις

Πλήθος εκδηλώσεων διεξάγονται καθ' όλη τη διάρκεια του έτους στα όρια του Δήμου Παιονίας, οι οποίες με τη συνεργασία της Αντιδημαρχίας Πολιτισμού και των Τοπικών Συμβουλίων αποτελούν πόλο έλξης για επισκέπτες από όλη τη Βόρειο Ελλάδα και όχι μόνο. Ταυτόχρονα, αναδεικνύουν την πολιτιστική ταυτότητα της περιοχής και προάγουν τις δραστηριότητες της νέας γενιάς. Οι περισσότερες από αυτές συνοψίζονται παρακάτω ανά Δημοτική Ενότητα:

Αξιούπολη

- Πανηγύρι Αξιούπολης, 27 Αυγούστου, με συναυλίες, χορευτικές και αθλητικές επιδείξεις, παραδοσιακούς χορούς, λαογραφικές εκθέσεις
- Άναμμα Χριστουγεννιάτικου Δέντρου την πρώτη Κυριακή Δεκεμβρίου
- Πανηγύρι Πηγής, 20 Ιουλίου, παραδοσιακό γλέντι με χορευτικά συγκροτήματα
- Εορτασμός Ι. Ν. Κωνσταντίνου και Ελένης Γοργόπης και Βαλτοτοπίου , στις 21 Μαΐου με παραδοσιακό γλέντι
- Εορτασμός Ι. Ν. Αγίου Παντελεήμονα στην Πλαγιά, στις 27 Ιουλίου με παραδοσιακό γλέντι
- Πανηγύρι 15αύγουστου στα Ρύζια
- Καθαρά Δευτέρα και Γιορτή Κρασιού στο Φανό
- Επέτειος της Μάχης του Σκρα
- Επέτειος της Μάχης Ραβινέ στο Χαμηλό
- «Σουμκέτρου», Εορτασμός Αποστόλων Πέτρου και Παύλου Πανηγύρι στην πρώην Κοινότητα Λιβαδίων με 2ήμερο εορτασμό στις 29-30 Ιουνίου
- Πανηγύρι στα Λιβάδια με συμμετοχή χορευτικών συλλόγων από όλη την Ελλάδα και το εξωτερικό και αναβίωση του βλάχικου γάμου

Γουμένισσα

- Θεοτόκια και Εορτασμός της Ιεράς Μονής Κοιμήσεως της Θεοτόκου στις 15 Αυγούστου, με συναυλίες, χορευτικές και αθλητικές επιδείξεις και διάφορες εκθέσεις
- Εορτασμός της Καθαρής Δευτέρας με προσφορά νηστίσιμων εδεσμάτων και κρασιών και παραδοσιακό γλέντι με τα Χάλκινα της Γουμένισσας και χορευτικά συγκροτήματα, στην πλατεία της Γουμένισσας
- Κουρμπάνι, στις 2 Φεβρουαρίου
- Εορτασμός Ι. Ν. Αγ. Αθανασίου στη Γρίβα και στην Κάρπη, στις 2 Μαΐου, με συμμετοχή χορευτικών συλλόγων
- Γιορτή κρασιού και κάστανου στη Γρίβα, την τελευταία Κυριακή Οκτωβρίου
- Εορτασμός Ι. Ν. Πέτρου και Παύλου στη Στάθη και στον Πεντάλοφο στις 29 Ιουνίου, με συμμετοχή χορευτικών συλλόγων
- Γιορτή Κερασιού στη Φιλυριά στα μέσα Μαΐου
- Εορτασμός Ι. Ν. Ταξιάρχων Μιχαήλ και Γαβριήλ στη Γερακώνα, στις 8 Νοεμβρίου

Ευρωπός

- Πανηγύρι Ευρωπού στις 23 Αυγούστου με παραδοσιακούς χορούς, χορευτικές και αθλητικές επιδείξεις και λαογραφικές εκθέσεις
- Εορτασμός Αγ. Γεωργίου στον Ευρωπό με παραδοσιακά εδέσματα και διάφορες εκδηλώσεις
- Συνάντηση Φουλατζικιωτών, το τελευταίο Σαββατοκύριακο του Αυγούστου, με προσφορά εδεσμάτων και παραδοσιακούς χορούς
- Πανηγύρι Αγ. Πέτρου στον Αγ. Πέτρο στις 29 Ιουνίου με παραδοσιακούς χορούς, χορευτικές και αθλητικές επιδείξεις και λαογραφικές εκθέσεις

- Εορτασμός Ι. Ν. Κωνσταντίνου και Ελένης στη Μεσιά με παραδοσιακό γλέντι στις 21 Μαΐου
- Εορτασμός Ι. Ν. Αγ. Παντελεήμονα στη Μεσιά και το Πολύπετρο με διάφορες εκδηλώσεις
- Πανηγύρι της Τούμπας στις 15 Αυγούστου με χορευτικά συγκροτήματα και παραδοσιακό γλέντι

Πολύκαστρο

- Πολυκαστρινά, 10ήμερος εορτασμός πριν του Αγ. Πνεύματος με θεατρικές παραστάσεις, δημοτικούς χορούς, εκθέσεις ζωγραφικής, χειροτεχνίας και λαογραφίας και αθλητικές επιδείξεις
- Πολιτιστικός Σεπτέμβρης, στο Πολύκαστρο στα μέσα Σεπτεμβρίου με Πανελλήνιο Φεστιβάλ χορών και «Ημέρα του Αθλητή»
- Εορτασμός Ι. Ν. Μεταμορφώσεως του Σωτήρος, 3ήμερο εκδηλώσεων στο Αξιοχώρι με πολιτιστικές εκδηλώσεις και διεξαγωγή ποδοσφαιρικού αγώνα
- Γιορτή Τρίτης Ηλικίας στο Αξιοχώρι τον Οκτώβριο με παραδοσιακά εδέσματα και χορευτικά συγκροτήματα
- Καρναβάλι του Άσπρου, παρέλαση αρμάτων και ομάδων καρναβαλιστών, προσφορά νησισίμων εδεσμάτων και παραδοσιακό γλέντι
- Εορτασμός του Ι. Ν. Ιωάννη του Θεολόγου στον Άσπρο, προβολή κινηματογραφικής ταινίας, γυμναστικές επιδείξεις και χορευτικά συγκροτήματα, 8 Μαΐου
- Εορτασμός Ι. Ν. Παναγίας της Θεοτόκου στο Βαφιοχώρι, 7 και 8 Σεπτεμβρίου, μουσικοχορευτικές εκδηλώσεις και παραδοσιακά εδέσματα
- Εορτασμός της μάχης των Ευζώνων τον Απρίλιο με μουσικοχορευτικές εκδηλώσεις
- Πανηγύρι Ι. Ν. Κοιμήσεως Θετόκου, 12 – 15 Αυγούστου, Πανευζωνίτικη Συνάντηση, χορευτικά, διάφορες εκδηλώσεις και παραδοσιακά κεράσματα
- Εορτασμός Ι. Ν. Αγίας Σκέπης στους Ευζώνους, 1 Οκτωβρίου
- Εορτασμός Ι. Ν. Αγ. Παρασκευής στις 26 Ιουλίου στο Λιμνότοπο με χορευτικά συγκροτήματα και διάφορα εδέσματα
- Πανηγύρι Ι. Ν. Ταξιάρχων Μιχαήλ και Γαβριήλ στο Μικρόδασος στις 8 Νοεμβρίου, Θεία Λειτουργία και Περιφορά της εικόνας, κεράσματα για τους επισκέπτες
- Εορτασμός Εργατικής Πρωτομαγιάς στο Μικρόδασος με εδέσματα και χορευτικά
- Εορτασμός Ι. Ν. Μεταμορφώσεως του Σωτήρος στη Μεταμόρφωση, μουσικοχορευτικές εκδηλώσεις και παραδοσιακό γλέντι, 6 Αυγούστου
- Μετανάστεια, 4 Αυγούστου στο Πευκόδασος, χορευτικές και μουσικές εκδηλώσεις, αναπαράσταση εθίμων και παραδοσιακό τραπέζι
- Εορτασμός Ι. Ν. Αγ. Γεωργίου Πευκοδάσους με Περιφορά της εικόνας και προσφορά κερασμάτων
- Εορτασμός Ι. Ν. Κωνσταντίνου και Ελένης στις 21 Μαΐου στην Πλατανιά, 2ήμερο εορταστικών εκδηλώσεων με χορευτικά συγκροτήματα και διεξαγωγή ποδοσφαιρικού αγώνα
- Εορτασμός Ι. Ν. Προφήτη Ηλία στην Ποντοηράκλεια στις 19 και 20 Ιουλίου, καλλιτεχνικές παραστάσεις, ποντιακό πρόγραμμα και θεατρικές παραστάσεις

A.1.3.5.4 Πολιτιστικοί Σύλλογοι

Το ιδιαίτερο ενδιαφέρον των κατοίκων της περιοχής για το όλο το φάσμα του πολιτιστικού πεδίου δηλώνεται όχι μόνον από το πλήθος και την ποικιλία των πολιτιστικών εκδηλώσεων, αλλά και από το αριθμό των φορέων του τομέα του πολιτισμού.

Οι φορείς που δραστηριοποιούνται ή δραστηριοποιούνταν μέχρι πρόσφατα κατά δημοτική ενότητα είναι οι εξής:

Δημοτική Ενότητα Πολυκάστρου

A/A	ΕΠΩΝΥΜΙΑ ΠΟΛΙΤΙΣΤΙΚΟΥ ΣΥΛΛΟΓΟΥ	ΕΔΡΑ	ΑΝΤΙΚΕΙΜΕΝΟ ΣΥΛΛΟΓΟΥ
1	ΣΥΛΛΟΓΟΣ ΑΝΑΤΟΛΙΚΟΡΩΜΥΛΙΩΤΩΝ ΠΟΛΥΚΑΣΤΡΟΥ	ΠΟΛΥΚΑΣΤΡΟ	ΠΟΛΙΤΙΣΤΙΚΕΣ ΕΚΔΗΛΩΣΕΙΣ
2	ΣΥΛΛΟΓΟΣ ΠΟΝΤΙΩΝ ΠΟΛΥΚΑΣΤΡΟΥ & ΠΕΡΙΧΩΡΩΝ «ΟΙ ΑΚΡΙΤΕΣ»	ΠΟΛΥΚΑΣΤΡΟ ΕΘΝ. ΑΜΥΝΗΣ 37	ΠΟΛΙΤΙΣΤΙΚΕΣ ΕΚΔΗΛΩΣΕΙΣ
3	ΣΥΛΛΟΓΟΣ ΣΑΡΑΚΑΤΣΑΝΑΙΩΝ & ΠΕΡΙΧΩΡΩΝ ΠΟΛΥΚΑΣΤΡΟΥ «ΤΑ ΣΤΑΥΡΑΔΕΡΦΙΑ»	ΠΟΛΥΚΑΣΤΡΟ	ΠΟΛΙΤΙΣΤΙΚΕΣ ΕΚΔΗΛΩΣΕΙΣ
4	ΣΥΛΛΟΓΟΣ ΜΙΚΡΑΣΙΑΤΩΝ ΠΟΛΥΚΑΣΤΡΟΥ & ΠΕΡΙΧΩΡΩΝ	ΠΟΛΥΚΑΣΤΡΟ	ΠΟΛΙΤΙΣΤΙΚΕΣ ΕΚΔΗΛΩΣΕΙΣ
5	ΣΥΛΛΟΓΟΣ ΓΥΝΑΙΚΩΝ ΠΟΛΥΚΑΣΤΡΟΥ «ΕΥΚΡΑΝΤΗ»	ΠΟΛΥΚΑΣΤΡΟ	
6	ΠΟΛΙΤΙΣΤΙΚΟΣ ΣΥΛΛΟΓΟΣ ΜΙΚΡΟΔΑΣΟΥΣ	ΜΙΚΡΟΔΑΣΟΣ	ΠΟΛΙΤΙΣΤΙΚΕΣ ΕΚΔΗΛΩΣΕΙΣ
7	ΠΟΛΙΤΙΣΤΙΚΟΣ ΣΥΛΛΟΓΟΣ ΣΙΤΑΡΙΑΣ	ΣΙΤΑΡΙΑ	ΠΟΛΙΤΙΣΤΙΚΕΣ ΕΚΔΗΛΩΣΕΙΣ
8	ΜΟΡΦΩΤΙΚΟΣ ΕΚΠΟΛΙΤΙΣΤΙΚΟΣ ΣΥΛΛΟΓΟΣ ΝΕΩΝ ΠΛΑΤΑΝΙΑΣ	ΠΛΑΤΑΝΙΑ	ΠΟΛΙΤΙΣΤΙΚΕΣ-ΠΕΡΙΒΑΛΛΟΝΤΙΚΕΣ ΕΚΔΗΛΩΣΕΙΣ
9	ΠΟΝΤΙΑΚΟΣ ΠΟΛΙΤΙΣΤΙΚΟΣ ΣΥΛΛΟΓΟΣ ΠΟΝΤΟΗΡΑΚΛΕΙΑΣ	ΠΟΝΤΟΗΡΑΚΛΕΙΑ	ΠΟΛΙΤΙΣΤΙΚΕΣ ΕΚΔΗΛΩΣΕΙΣ
10	ΣΩΜΑΤΕΙΟ ΕΘΕΛΟΝΤΩΝ ΑΙΜΟΔΟΤΩΝ «ΑΓΙΟΣ ΘΕΟΔΩΡΟΣ» ΠΟΝΤΟΗΡΑΚΛΕΙΑΣ	ΠΟΝΤΟΗΡΑΚΛΕΙΑ	ΕΘΕΛΟΝΤΙΚΕΣ ΔΡΑΣΕΙΣ
11	ΠΟΛΙΤΙΣΤΙΚΟΣ ΣΥΛΛΟΓΟΣ ΑΞΙΟΧΩΡΙΟΥ «ΑΜΥΔΩΝ»	ΑΞΙΟΧΩΡΙ	ΠΟΛΙΤΙΣΤΙΚΕΣ ΕΚΔΗΛΩΣΕΙΣ
12	ΠΟΛΙΤΙΣΤΙΚΟΣ ΣΥΛΛΟΓΟΣ ΝΕΑΣ ΚΑΒΑΛΑΣ	ΝΕΑ ΚΑΒΑΛΑ	ΠΟΛΙΤΙΣΤΙΚΕΣ ΕΚΔΗΛΩΣΕΙΣ

13	ΠΟΛΙΤΙΣΤΙΚΟΣ ΠΕΡΙΒΑΛΛΟΝΤΙΚΟΣ & ΠΕΡΙΠΑΤΗΤΙΚΟΣ ΣΥΛΛΟΓΟΣ ΕΥΖΩΝΩΝ	ΕΥΖΩΝΟΙ	ΠΟΛΙΤΙΣΤΙΚΕΣ ΕΚΔΗΛΩΣΕΙΣ
14	ΠΟΛΙΤΙΣΤΙΚΟΣ ΣΥΛΛΟΓΟΣ ΑΝΑΤΟΛΙΚΗΣ ΡΩΜΥΛΙΑΣ ΑΣΠΡΟΥ	ΑΣΠΡΟΣ	ΠΟΛΙΤΙΣΤΙΚΕΣ ΕΚΔΗΛΩΣΕΙΣ
15	ΠΟΛΙΤΙΣΤΙΚΟΣ ΣΥΛΛΟΓΟΣ ΒΑΦΙΟΧΩΡΙΟΥ «Ο ΑΓΙΟΣ ΓΕΩΡΓΙΟΣ»	ΒΑΦΙΟΧΩΡΙ	ΠΟΛΙΤΙΣΤΙΚΕΣ ΕΚΔΗΛΩΣΕΙΣ

Πίνακας 23: Πολιτιστικοί Σύλλογοι Δ.Ε. Πολυκάστρου (πηγή: Δήμος Παιονίας)

Δημοτική Ενότητα Αξιούπολης

Α/Α	ΕΠΩΝΥΜΙΑ ΠΟΛΙΤΙΣΤΙΚΟΥ ΣΥΛΛΟΓΟΥ	ΕΔΡΑ	ΑΝΤΙΚΕΙΜΕΝΟ ΣΥΛΛΟΓΟΥ
1.	ΣΥΛΛΟΓΟΣ ΠΟΝΤΙΩΝ ΑΞΙΟΥΠΟΛΗΣ	ΑΞΙΟΥΠΟΛΗ	ΠΟΛΙΤΙΣΤΙΚΕΣ ΕΚΔΗΛΩΣΕΙΣ
2.	ΣΥΛΛΟΓΟΣ ΓΡΑΜΜΑΤΩΝ ΚΑΙ ΤΕΧΝΩΝ ΑΞΙΟΥΠΟΛΗΣ	ΑΞΙΟΥΠΟΛΗ ΠΟΛΥΤΕΧΝΕΙΟΥ 12	ΠΟΛΙΤΙΣΤΙΚΕΣ ΕΚΔΗΛΩΣΕΙΣ – ΛΑΟΓΡΑΦΙΚΕΣ ΕΚΔΗΛΩΣΕΙΣ
3.	ΠΟΛΙΤΙΣΤΙΚΟΣ ΣΥΛΛΟΓΟΣ ΡΥΖΙΩΝ	ΡΥΖΙΑ	ΠΟΛΙΤΙΣΤΙΚΕΣ ΕΚΔΗΛΩΣΕΙΣ
4.	ΠΟΛΙΤΙΣΤΙΚΟΣ ΣΥΛΛΟΓΟΣ ΒΑΛΤΟΤΟΠΙΟΥ	ΒΑΛΤΟΤΟΠΙ	ΠΟΛΙΤΙΣΤΙΚΕΣ ΕΚΔΗΛΩΣΕΙΣ
5.	ΠΟΛΙΤΙΣΤΙΚΟΣ ΣΥΛΛΟΓΟΣ ΚΑΜΠΟΧΩΡΙΟΥ	ΚΑΜΠΟΧΩΡΙ	ΠΟΛΙΤΙΣΤΙΚΕΣ ΕΚΔΗΛΩΣΕΙΣ
6.	ΠΟΛΙΤΙΣΤΙΚΟΣ ΣΥΛΛΟΓΟΣ ΓΟΡΓΟΠΗΣ «ΝΕΟΙ ΠΑΙΟΝΕΣ»	ΓΟΡΓΟΠΗ	ΠΟΛΙΤΙΣΤΙΚΕΣ ΕΚΔΗΛΩΣΕΙΣ
7.	ΠΟΛΙΤΙΣΤΙΚΟΣ ΣΥΛΛΟΓΟΣ ΚΟΥΠΑΣ	ΑΞΙΟΥΠΟΛΗ	ΠΟΛΙΤΙΣΤΙΚΕΣ ΕΚΔΗΛΩΣΕΙΣ
8.	ΠΟΛΙΤΙΣΤΙΚΟΣ ΣΥΛΛΟΓΟΣ ΧΑΜΗΛΟΥ «ΡΑΒΙΝΕ»	ΧΑΜΗΛΟ	ΠΟΛΙΤΙΣΤΙΚΕΣ ΕΚΔΗΛΩΣΕΙΣ
9.	ΠΟΛΙΤΙΣΤΙΚΟΣ ΣΥΛΛΟΓΟΣ ΣΚΡΑ	ΣΚΡΑ	ΠΟΛΙΤΙΣΤΙΚΕΣ ΕΚΔΗΛΩΣΕΙΣ

10.	ΜΟΡΦΩΤΙΚΟΣ ΣΥΛΛΟΓΟΣ ΕΙΔΟΜΕΝΗΣ	ΕΙΔΟΜΕΝΗ	ΠΟΛΙΤΙΣΤΙΚΕΣ ΕΚΔΗΛΩΣΕΙΣ
11.	ΕΚΠΟΛΙΤΙΣΤΙΚΟΣ ΛΑΟΓΡΑΦΙΚΟΣ ΣΥΛΛΟΓΟΣ ΠΛΑΓΙΩΝ	ΠΛΑΓΙΑ	ΠΟΛΙΤΙΣΤΙΚΕΣ ΕΚΔΗΛΩΣΕΙΣ
12.	ΠΟΛΙΤΙΣΤΙΚΟΣ ΜΟΡΦΩΤΙΚΟΣ ΑΝΑΠΤΥΞΙΑΚΟΣ ΣΥΛΛΟΓΟΣ ΦΑΝΟΥ	ΦΑΝΟΣ	ΠΟΛΙΤΙΣΤΙΚΕΣ ΕΚΔΗΛΩΣΕΙΣ
13.	ΠΟΛΙΤΙΣΤΙΚΗ ΕΤΑΙΡΕΙΑ ΠΗΓΗΣ (Π.Ε.Π.)	ΠΗΓΗ	ΠΟΛΙΤΙΣΤΙΚΕΣ ΕΚΔΗΛΩΣΕΙΣ
14.	ΜΗ ΚΥΒΕΡΝΗΤΙΚΗ ΟΡΓΑΝΩΣΗ «ΟΡΑΜΑ»	ΑΞΙΟΥΠΟΛΗ	ΔΡΑΣΤΗΡΙΟΤΗΤΕΣ ΠΟΛΙΤΙΣΤΙΚΩΝ ΣΥΛΛΟΓΩΝ

Πίνακας 24: Πολιτιστικοί Σύλλογοι Δ.Ε. Αξιούπολης (πηγή: Δήμος Παιονίας)

Δημοτική Ενότητα Γουμένισσας

Α/Α	ΕΠΩΝΥΜΙΑ ΠΟΛΙΤΙΣΤΙΚΟΥ ΣΥΛΛΟΓΟΥ	ΕΔΡΑ	ΑΝΤΙΚΕΙΜΕΝΟ ΣΥΛΛΟΓΟΥ
1.	ΠΟΛΙΤΙΣΤΙΚΟΣ ΣΥΛΛΟΓΟΣ ΓΟΥΜΕΝΙΣΣΑΣ «ΟΙ ΠΑΙΟΝΕΣ»	ΓΟΥΜΕΝΙΣΣΑ	ΠΟΛΙΤΙΣΤΙΚΕΣ ΕΚΔΗΛΩΣΕΙΣ
2.	ΕΠΙΜΟΡΦΩΤΙΚΟΣ ΛΑΟΓΡΑΦΙΚΟΣ ΠΟΛΙΤΙΣΤΙΚΟΣ ΣΥΛΛΟΓΟΣ ΓΟΥΜΕΝΙΣΣΑ «Ο ΑΓΙΟΣ ΤΡΥΦΩΝ»	ΓΟΥΜΕΝΙΣΣΑ ΑΝ. ΡΩΜΥΛΙΑΣ 5	ΠΟΛΙΤΙΣΤΙΚΕΣ ΕΚΔΗΛΩΣΕΙΣ – ΛΑΟΓΡΑΦΙΚΕΣ ΔΡΑΣΤΗΡΙΟΤΗΤΕΣ
3.	ΠΟΝΤΙΑΚΟΣ ΠΟΛΙΤΙΣΤΙΚΟΣ ΣΥΛΛΟΓΟΣ ΓΟΥΜΕΝΙΣΣΑΣ & ΠΕΡΙΧΩΡΩΝ «ΔΙΟΓΕΝΗΣ Ο ΣΙΝΩΠΕΥΣ»	ΓΟΥΜΕΝΙΣΣΑ	ΠΟΛΙΤΙΣΤΙΚΕΣ ΕΚΔΗΛΩΣΕΙΣ
4.	ΠΟΛΙΤΙΣΤΙΚΟΣ ΣΥΛΛΟΓΟΣ ΓΕΡΑΚΩΝΑΣ «ΟΙ ΤΑΞΙΑΡΧΕΣ»	ΓΕΡΑΚΩΝΑ	ΠΟΛΙΤΙΣΤΙΚΕΣ ΕΚΔΗΛΩΣΕΙΣ
5.	ΕΞΩΡΑΪΣΤΙΚΟΣ ΕΚΠΟΛΙΤΙΣΤΙΚΟΣ ΜΟΡΦΩΤΙΚΟΣ ΣΥΛΛΟΓΟΣ ΦΙΛΥΡΙΩΤΩΝ «Η ΦΙΛΥΡΙΑ»	ΦΙΛΥΡΙΑ	ΠΟΛΙΤΙΣΤΙΚΕΣ ΕΚΔΗΛΩΣΕΙΣ

6.	ΠΟΛΙΤΙΣΤΙΚΟΣ ΣΥΛΛΟΓΟΣ ΣΤΑΘΗ «ΟΙ ΜΑΚΕΔΟΝΕΣ»	ΣΤΑΘΗ	ΠΟΛΙΤΙΣΤΙΚΕΣ ΕΚΔΗΛΩΣΕΙΣ
7.	ΠΟΛΙΤΙΣΤΙΚΟΣ ΣΥΛΛΟΓΟΣ ΓΡΙΒΑΣ	ΓΡΙΒΑ	ΠΟΛΙΤΙΣΤΙΚΕΣ ΕΚΔΗΛΩΣΕΙΣ
8.	ΣΥΛΛΟΓΟΣ ΓΥΝΑΙΚΩΝ ΓΡΙΒΑΣ	ΓΡΙΒΑ	ΠΟΛΙΤΙΣΤΙΚΕΣ ΕΚΔΗΛΩΣΕΙΣ
9.	ΠΟΛΙΤΙΣΤΙΚΟΣ ΣΥΛΛΟΓΟΣ ΒΛΑΧΩΝ ΚΑΡΠΗΣ	ΚΑΡΠΗ	ΠΟΛΙΤΙΣΤΙΚΕΣ ΕΚΔΗΛΩΣΕΙΣ
10.	ΕΛΛΗΝΙΚΟΣ ΕΡΥΘΡΟΣ ΣΤΑΥΡΟΣ ΠΕΡΙΦΕΡΕΙΑΚΗ ΕΠΙΤΡΟΠΗ ΓΟΥΜΕΝΙΣΣΑΣ	ΓΟΥΜΕΝΙΣΣΑ	
11.	ΣΩΜΑ ΕΛΛΗΝΙΚΟΥ ΟΔΗΓΙΣΜΟΥ (Σ.Ε.Ο.)	ΓΟΥΜΕΝΙΣΣΑ	
12.	ΟΡΕΙΒΑΤΙΚΟΣ ΣΥΛΛΟΓΟΣ ΠΕΡΙΗΓΗΤΩΝ ΓΟΥΜΕΝΙΣΣΑΣ (Ο.Σ.Π.Ε.Γ.)	ΓΟΥΜΕΝΙΣΣΑ	ΕΘΕΛΟΝΤΙΚΕΣ ΔΡΑΣΤΗΡΙΟΤΗΤΕΣ – ΠΡΟΣΤΑΣΙΑ ΠΕΡΙΒΑΛΛΟΝΤΟΣ

Πίνακας 25: Πολιτιστικοί Σύλλογοι Δ.Ε. Γουμένισσας (πηγή: Δήμος Παιονίας)

Δημοτική Ενότητα Ευρωπού

Α/Α	ΕΠΩΝΥΜΙΑ ΠΟΛΙΤΙΣΤΙΚΟΥ ΣΥΛΛΟΓΟΥ	ΕΔΡΑ	ΑΝΤΙΚΕΙΜΕΝΟ ΣΥΛΛΟΓΟΥ
1.	ΜΟΥΣΙΚΟΣ ΠΟΛΙΤΙΣΤΙΚΟΣ ΣΥΛΛΟΓΟΣ ΕΥΡΩΠΟΥ	ΕΥΡΩΠΟΣ	ΠΟΛΙΤΙΣΤΙΚΕΣ ΕΚΔΗΛΩΣΕΙΣ
2.	ΕΤΑΙΡΙΑ ΜΙΚΡΑΣΙΑΤΙΚΩΝ ΣΠΟΥΔΩΝ ΚΑΙ ΕΡΕΥΝΩΝ	ΕΥΡΩΠΟΣ	ΠΟΛΙΤΙΣΤΙΚΕΣ – ΛΑΟΓΡΑΦΙΚΕΣ ΕΚΔΗΛΩΣΕΙΣ
3.	ΕΚΠΟΛΙΤΙΣΤΙΚΟΣ ΜΟΡΦΩΤΙΚΟΣ ΕΞΩΡΑΙΣΤΙΚΟΣ ΣΥΛΛΟΓΟΣ ΑΓΙΟΥ ΠΕΤΡΟΥ	ΑΓΙΟΣ ΠΕΤΡΟΣ	ΠΟΛΙΤΙΣΤΙΚΕΣ ΕΚΔΗΛΩΣΕΙΣ
4.	ΠΟΛΙΤΙΣΤΙΚΟΣ ΠΕΡΙΒΑΛΛΟΝΤΙΚΟΣ ΣΥΛΛΟΓΟΣ ΜΕΣΙΑΣ «ΑΛΕΞΑΝΔΡΟΣ ΒΥΖΑΝΤΙΟΣ»	ΜΕΣΙΑ	ΠΟΛΙΤΙΣΤΙΚΕΣ ΕΚΔΗΛΩΣΕΙΣ

5.	ΠΟΛΙΤΙΣΤΙΚΟΣ ΣΥΛΛΟΓΟΣ ΠΟΛΥΠΕΤΡΟΥ	ΠΟΛΥΠΕΤΡΟ	ΠΟΛΙΤΙΣΤΙΚΕΣ ΕΚΔΗΛΩΣΕΙΣ
6.	ΠΟΛΙΤΙΣΤΙΚΟΣ ΛΑΟΓΡΑΦΙΚΟΣ ΟΙΚΟΛΟΓΙΚΟΣ ΣΥΛΛΟΓΟΣ ΤΟΥΜΠΑΣ «ΑΤΑΛΑΝΤΗ»	ΤΟΥΜΠΑ	ΠΟΛΙΤΙΣΤΙΚΕΣ ΕΚΔΗΛΩΣΕΙΣ

Πίνακας 26: Πολιτιστικοί Σύλλογοι Δ.Ε. Ευρωπού (πηγή: Δήμος Παιονίας)

Κοινότητα Λιβαδίων

A/A	ΕΠΩΝΥΜΙΑ ΠΟΛΙΤΙΣΤΙΚΟΥ ΣΥΛΛΟΓΟΥ	ΕΔΡΑ	ΑΝΤΙΚΕΙΜΕΝΟ ΣΥΛΛΟΓΟΥ
1.	ΠΟΛΙΤΙΣΤΙΚΟΣ ΣΥΛΛΟΓΟΣ ΛΙΒΑΔΙΩΝ «ΠΕΝΤΕ ΒΡΥΣΕΣ»	ΑΞΙΟΥΠΟΛΗ	ΠΟΛΙΤΙΣΤΙΚΕΣ ΕΚΔΗΛΩΣΕΙΣ
2.	ΛΑΟΓΡΑΦΙΚΟΣ ΣΥΛΛΟΓΟΣ ΜΕΓΑΛΟΛΙΒΑΔΙΩΤΩΝ ΠΑΪΚΟΥ	ΘΕΣΣΑΛΟΝΙΚΗ, Μ. ΛΙΒΑΔΙΑ	ΠΟΛΙΤΙΣΤΙΚΕΣ ΕΚΔΗΛΩΣΕΙΣ

Πίνακας 27: Πολιτιστικοί Σύλλογοι Δ.Κ. Λιβαδίων (πηγή: Δήμος Παιονίας)

A.1.3.6. Αθλητισμός

A.1.3.6.1 Αθλητικές υποδομές

Οι αθλητικοί χώροι του Δήμου καλύπτουν τις βασικές απαιτήσεις σε υποδομές των κυρίαρχων αθλημάτων. Συγκεκριμένα κατά δημοτικό διαμέρισμα οι υφιστάμενοι χώροι είναι οι εξής:

Δημοτική Ενότητα Πολυκάστρου

1. Δημοτικό Στάδιο Πολυκάστρου
2. Κοινοτικό Στάδιο Ευζώνων
3. Κοινοτικό Στάδιο Μικροδάσους
4. Κοινοτικό Στάδιο Ποντοηράκλειας
5. Κοινοτικό Στάδιο Πευκοδάσους
6. Κοινοτικό Στάδιο Βαφιοχωρίου
7. Κοινοτικό Στάδιο Νέας Καβάλας
8. Κοινοτικό Στάδιο Άσπρου
9. Κοινοτικό Στάδιο Αξιοχωρίου
10. Κοινοτικό Στάδιο Πλατανίας
11. Κλειστό Γυμναστήριο Πολυκάστρου (Μεγάλο)
12. Γήπεδο Τένις

Δημοτική Ενότητα Γουμένισσας

1. Δημοτικό Στάδιο Γουμένισσας

2. Κοινοτικό Στάδιο Γρίβας
3. Κλειστό Γυμναστήριο Γουμένισσας (Μεγάλο)
4. Κλειστό Γυμναστήριο Γουμένισσας (Μικρό) εντός σχολικού συγκροτήματος
5. Γήπεδο Τένις

Δημοτική Ενότητα Αξιούπολης

1. Εθνικό Στάδιο Αξιούπολης
2. Κλειστό Γυμναστήριο Αξιούπολης
3. Κοινοτικό Στάδιο Γοργόπης
4. Κοινοτικό Στάδιο Ρυζίων
5. Κοινοτικό Στάδιο Βαλτοτοπίου

Δημοτική Ενότητα Ευρωπού

1. Δημοτικό Στάδιο Ευρωπού
2. Κοινοτικό Στάδιο Αγίου Πέτρου
3. Κοινοτικό Στάδιο Τούμπας
4. Κοινοτικό Στάδιο Πολυπέτρου
5. Κλειστό Γυμναστήριο Ευρωπού (Μικρό)
6. Κλειστό Γυμναστήριο Ευρωπού (Μεγάλο)
7. Κλειστό Γυμναστήριο Αγίου Πέτρου (Μεγάλο)
8. Δημοτικό κολυμβητήριο Ευρωπού

Οι παραπάνω αθλητικές εγκαταστάσεις στην παρούσα φάση είναι σχετικά επαρκείς συγκριτικά με τους αθλητικούς συλλόγους που κάνουν χρήση των συγκεκριμένων χώρων. Το γεγονός της ύπαρξης πληθώρας εγκαταστάσεων κάνει αναγκαία τη συστηματική φροντίδα βελτίωσης και συντήρησης, με σκοπό την προσέλκυση και απασχόληση των νέων με αθλητικές και δημιουργικές δραστηριότητες.

A.1.3.6.2 Αθλητικοί σύλλογοι

Στον Δήμο δραστηριοποιούνται αρκετοί αθλητικοί σύλλογοι απασχολώντας κυρίως το νεαρότερο σε ηλικία πληθυσμό. Μάλιστα, κάποιοι από αυτούς διαπρέπουν σε πανελλήνιο, αλλά και διεθνές επίπεδο με κυριότερο παράδειγμα τον Μορφωτικό Παλαιστικό Σύλλογο Μικρασιατών-Προσφύγων Ευρωπού. Παρακάτω, παρουσιάζονται ανά δημοτική ενότητα όλοι οι αθλητικοί σύλλογοι και σωματεία:

Δημοτική Ενότητα Πολυκάστρου

A/A	ΕΠΩΝΥΜΙΑ ΑΘΛΗΤΙΚΟΥ ΣΥΛΛΟΓΟΥ	ΕΔΡΑ	ΑΝΤΙΚΕΙΜΕΝΟ ΣΥΛΛΟΓΟΥ
1.	ΑΘΛΗΤΙΚΗ ΕΝΩΣΗ ΠΟΛΥΚΑΣΤΡΟΥ	ΠΟΛΥΚΑΣΤΡΟ	ΠΟΔΟΣΦΑΙΡΟ
2.	ΑΘΛΗΤΙΚΟΣ ΟΜΙΛΟΣ ΚΑΒΑΛΙΩΤΩΝ ΠΟΛΥΚΑΣΤΡΟΥ	ΠΟΛΥΚΑΣΤΡΟ	
3.	ΣΥΛΛΟΓΟΣ ΣΤΙΒΟΥ «ΟΛΥΜΠΙΑΣ 96»	ΠΟΛΥΚΑΣΤΡΟ	

4.	ΟΜΙΛΟΣ ΑΝΤΙΣΦΑΙΡΙΣΗΣ ΠΟΛΥΚΑΣΤΡΟΥ	ΠΟΛΥΚΑΣΤΡΟ	ΤΕΝΙΣ
5.	ΣΥΛΛΟΓΟΣ ΜΠΑΣΚΕΤ ΠΟΛΥΚΑΣΤΡΟΥ «ΕΥΑΘΛΟΣ – ΜΑΚΕΔΟΝΕΣ»	ΠΟΛΥΚΑΣΤΡΟ	ΜΠΑΣΚΕΤ
6.	ΣΥΛΛΟΓΟΣ ΜΠΑΣΚΕΤ ΠΟΛΥΚΑΣΤΡΟΥ «ΕΡΓΟΝΑΘΛΟΣ»	ΠΟΛΥΚΑΣΤΡΟ	ΜΠΑΣΚΕΤ
7.	ΣΥΛΛΟΓΟΣ ΤΟΞΟΒΟΛΙΑΣ ΠΟΛΥΚΑΣΤΡΟΥ «ΠΥΡΑΙΧΜΗΣ»	ΠΟΛΥΚΑΣΤΡΟ	ΤΟΞΟΒΟΛΙΑ
8.	ΑΚΑΔΗΜΙΕΣ ΠΟΔΟΣΦΑΙΡΟΥ Α.Ε. ΠΟΛΥΚΑΣΤΡΟΥ	ΠΟΛΥΚΑΣΤΡΟ	ΠΟΔΟΣΦΑΙΡΟ
9.	ΑΘΛΗΤΙΚΟΣ ΟΜΙΛΟΣ ΠΟΛΥΚΑΣΤΡΟΥ	ΠΟΛΥΚΑΣΤΡΟ	ΑΚΑΔΗΜΙΕΣ ΠΟΔΟΣΦΑΙΡΟΥ
10.	ΣΥΛΛΟΓΟΣ ΠΟΛΕΜΙΚΩΝ ΤΕΧΝΩΝ	ΠΟΛΥΚΑΣΤΡΟ	ΠΟΛΕΜΙΚΕΣ ΤΕΧΝΕΣ
11.	ΣΥΛΛΟΓΟΣ ΠΟΛΕΜΙΚΩΝ ΤΕΧΝΩΝ «ΑΛΕΞΑΝΔΡΟΣ»	ΠΟΛΥΚΑΣΤΡΟ	ΠΟΛΕΜΙΚΕΣ ΤΕΧΝΕΣ
12.	Α.Μ.Σ. «ΑΠΟΛΛΩΝ» ΠΕΥΚΟΔΑΣΟΥΣ	ΠΕΥΚΟΔΑΣΟΣ	ΠΟΔΟΣΦΑΙΡΟ
13.	Α.Μ.Σ. «ΑΞΙΟΣ» ΑΞΙΟΧΩΡΙΟΥ	ΑΞΙΟΧΩΡΙ	ΠΟΔΟΣΦΑΙΡΟ
14.	Α.Π.Σ. «ΕΥΖΩΝΟΙ»	ΕΥΖΩΝΟΙ	ΠΟΔΟΣΦΑΙΡΟ
15.	Α.Μ.Σ. «ΜΕΓΑΣ ΑΛΕΞΑΝΔΡΟΣ» ΜΙΚΡΟΔΑΣΟΥΣ	ΜΙΚΡΟΔΑΣΟΣ	ΠΟΔΟΣΦΑΙΡΟ
16.	Α.Σ. «ΔΟΞΑ» ΑΣΠΡΟΥ	ΑΣΠΡΟΣ	ΠΟΔΟΣΦΑΙΡΟ
17.	Α.Σ. «ΔΟΞΑ» ΠΛΑΤΑΝΙΑΣ	ΠΛΑΤΑΝΙΑ	ΠΟΔΟΣΦΑΙΡΟ
18.	Α.Σ. «ΜΕΓΑΣ ΑΛΕΞΑΝΔΡΟΣ» ΒΑΦΙΟΧΩΡΙΟΥ	ΒΑΦΙΟΧΩΡΙ	ΠΟΔΟΣΦΑΙΡΟ
19.	Α.Σ. «ΚΕΡΑΥΝΟΣ» ΠΟΝΤΟΗΡΑΚΛΕΙΑΣ	ΠΟΝΤΟΗΡΑΚΛΕΙΑ	ΠΟΔΟΣΦΑΙΡΟ

Πίνακας 28: Αθλητικοί Σύλλογοι Δ.Ε. Πολυκάστρου (πηγή: Δήμος Παιονίας)

Δημοτική Ενότητα Αξιούπολης

Α/Α	ΕΠΩΝΥΜΙΑ ΑΘΛΗΤΙΚΟΥ ΣΥΛΛΟΓΟΥ	ΕΔΡΑ	ΑΝΤΙΚΕΙΜΕΝΟ ΣΥΛΛΟΓΟΥ
1.	«ΕΘΝΙΚΟΣ ΑΞΙΟΥΠΟΛΗΣ»	ΑΞΙΟΥΠΟΛΗ	ΠΟΔΟΣΦΑΙΡΟ
2.	ΑΘΛΗΤΙΚΟΣ ΣΥΛΛΟΓΟΣ «ΠΑΙΟΝΕΣ» ΑΞΙΟΥΠΟΛΗΣ	ΑΞΙΟΥΠΟΛΗ	ΠΟΔΟΣΦΑΙΡΟ
3.	ΑΘΛΗΤΙΚΟΣ ΣΥΛΛΟΓΟΣ ΑΞΙΟΥΠΟΛΗΣ «ΑΛΕΞΑΝΔΡΟΣ»	ΑΞΙΟΥΠΟΛΗ	ΧΑΝΤΜΠΟΛ, ΜΠΑΣΚΕΤ, ΒΟΛΛΕΥ, ΣΤΙΒΟΣ
4.	«ΑΣΤΕΡΑΣ» ΒΑΛΤΟΤΟΠΙΟΥ	ΒΑΛΤΟΤΟΠΙ	ΠΟΔΟΣΦΑΙΡΟ
5.	«ΕΘΝΙΚΟΣ» ΓΟΡΓΟΠΗΣ	ΓΟΡΓΟΠΗ	ΠΟΔΟΣΦΑΙΡΟ
6.	«ΑΘΛΗΤΙΚΗ ΠΑΙΔΕΙΑ»	ΑΞΙΟΥΠΟΛΗ	ΣΤΙΒΟΣ
7.	«ΜΟΝΟΜΑΧΟΙ»	ΑΞΙΟΥΠΟΛΗ	ΠΟΛΕΜΙΚΕΣ ΤΕΧΝΕΣ

Πίνακας 29: Αθλητικοί Σύλλογοι Δ.Ε. Αξιούπολης (πηγή: Δήμος Παιονίας)

Δημοτική Ενότητα Γουμένισσας

Α/Α	ΕΠΩΝΥΜΙΑ ΑΘΛΗΤΙΚΟΥ ΣΥΛΛΟΓΟΥ	ΕΔΡΑ	ΑΝΤΙΚΕΙΜΕΝΟ ΣΥΛΛΟΓΟΥ
1.	ΓΥΜΝΑΣΤΙΚΟΣ ΣΥΛΛΟΓΟΣ «ΠΑΙΚΟ» ΓΟΥΜΕΝΙΣΣΑΣ	ΓΟΥΜΕΝΙΣΣΑ	ΠΟΔΟΣΦΑΙΡΟ
2.	ΑΘΛΗΤΙΚΟΣ ΟΜΙΛΟΣ ΚΑΛΑΘΟΣΦΑΙΡΙΣΤΩΝ (Α.Ο.Κ.) ΓΟΥΜΕΝΙΣΣΑΣ	ΓΟΥΜΕΝΙΣΣΑ	ΜΠΑΣΚΕΤ
3.	«ΜΑΚΕΔΟΝΙΚΟΣ» ΓΡΙΒΑΣ	ΓΡΙΒΑ	ΠΟΔΟΣΦΑΙΡΟ
4.	ΑΘΛΗΤΙΚΟ ΣΩΜΑΤΕΙΟ ΠΑΛΗΣ & ΟΛΥΜΠΙΑΚΩΝ ΑΘΛΗΜΑΤΩΝ «ΑΓΙΟΣ ΝΕΣΤΟΡΑΣ ΓΟΥΜΕΝΙΣΣΑΣ»	ΓΟΥΜΕΝΙΣΣΑ	ΠΑΛΗ

Πίνακας 30: Αθλητικοί Σύλλογοι Δ.Ε. Γουμένισσας (πηγή: Δήμος Παιονίας)

Δημοτική Ενότητα Ευρωπού

Α/Α	ΕΠΩΝΥΜΙΑ ΑΘΛΗΤΙΚΟΥ ΣΥΛΛΟΓΟΥ	ΕΔΡΑ	ΑΝΤΙΚΕΙΜΕΝΟ ΣΥΛΛΟΓΟΥ
-----	-----------------------------	------	----------------------

1.	ΜΟΡΦΩΤΙΚΟΣ ΠΑΛΑΙΣΤΙΚΟΣ ΣΥΛΛΟΓΟΣ ΜΙΚΡΑΣΙΑΤΩΝ - ΠΡΟΣΦΥΓΩΝ ΕΥΡΩΠΟΥ «Ο ΚΑΡΑΓΙΑΝΝΗΣ»	ΕΥΡΩΠΟΣ	ΠΑΛΗ
2.	Α.Μ.Σ. «ΑΠΟΛΛΩΝ» ΕΥΡΩΠΟΥ	ΕΥΡΩΠΟΣ	ΠΟΔΟΣΦΑΙΡΟ
3.	Γ.Α.Σ. «ΣΕΛΕΥΚΟΣ» ΕΥΡΩΠΟΥ	ΕΥΡΩΠΟΣ	ΤΑΕ ΚΩΟ ΔΟ ΜΠΑΣΚΕΤ
4.	Α.Σ. «ΘΥΕΛΛΑ» ΑΓΙΟΥ ΠΕΤΡΟΥ	ΑΓΙΟΣ ΠΕΤΡΟΣ	ΠΟΔΟΣΦΑΙΡΟ
5.	Α.Ε. ΒΥΖΑΝΤΙΟΥ ΑΓΙΟΥ ΠΕΤΡΟΥ «ΜΕΓΑΣ ΑΛΕΞΑΝΔΡΟΣ»	ΑΓΙΟΣ ΠΕΤΡΟΣ	ΠΟΔΟΣΦΑΙΡΟ
6.	Α.Π.Σ. «ΠΑΙΩΝ» ΤΟΥΜΠΑΣ	ΤΟΥΜΠΑ	ΠΟΔΟΣΦΑΙΡΟ
7.	Α.Π.Σ. «ΜΑΚΕΔΟΝΙΚΟΣ» ΠΟΥΛΠΕΤΡΟΥ	ΠΟΥΛΠΕΤΡΟ	ΠΟΔΟΣΦΑΙΡΟ

Πίνακας 31:
Αθλητικοί
Σύλλογοι

Δ.Ε. Ευρωπού (πηγή: Δήμος Παιονίας)

A.1.3.7. Πολιτική Προστασία

Στο Δήμο Παιονίας έχει συσταθεί Αυτοτελές Τμήμα Πολιτικής Προστασίας για θέματα που άπτονται της αρμοδιότητας της Πολιτικής Προστασίας σε ότι έχει να κάνει με την Πολιτική Προστασία, το Αυτοτελές Τμήμα είναι αρμόδιο για τη διατύπωση εισηγήσεων σχεδιασμού, το συντονισμό δράσεων για την πρόληψη, την ετοιμότητα, την αντιμετώπιση και αποκατάσταση καταστροφών στην περιοχή του Δήμου.

Στο πλαίσιο αυτό ο Δήμος έχει μεριμνήσει για την εκπόνηση ενός Επιχειρησιακού Σχεδίου δημιουργίας των απαραίτητων μηχανισμών και των ενεργειών διαχείρισης και συντονισμού των δασικών πυρκαγιών, εναρμονισμένα με τις γενικότερες κατευθύνσεις της Γενικής Γραμματείας Πολιτικής Προστασίας, με την κωδική ονομασία «**Ιόλαος**». Μέσω του συγκεκριμένου σχεδίου επιδιώκεται τόσο η ταχεία και συντονισμένη επέμβαση των υπηρεσιών για την προστασία των δασών της ζωής και της περιουσίας των κατοίκων του Δήμου, του περιβάλλοντος και της πολιτιστικής κληρονομιάς της περιοχής, όσο και η βελτίωση των μέσων και των μεθόδων πρόβλεψης και ετοιμότητας σε περίπτωση δασικών πυρκαγιών.

- Το Σχέδιο εγκρίθηκε από το Δημοτικό Συμβούλιο και με αυτό επιδιώκεται η άμεση και συντονισμένη απόκριση των εμπλεκόμενων Φορέων σε Τοπικό επίπεδο για την:
 - Υποστήριξη του έργου του Πυροσβεστικού Σώματος στην καταστολή των δασικών πυρκαγιών,
 - Αποτελεσματική αντιμετώπιση εκτάκτων αναγκών εξαιτίας δασικών πυρκαγιών και την άμεση διαχείριση των συνεπειών τους, δράσεις που αποβλέπουν στην προστασία της ζωής, της υγείας και της περιουσίας των πολιτών, καθώς και στην προστασία του φυσικού περιβάλλοντος, των πλουτοπαραγωγικών πηγών και των υποδομών της χώρας.

Προϋπόθεση για την επίτευξη του σκοπού αυτού είναι η συνέργεια, η συνεργασία και η δια λειτουργικότητα των εμπλεκόμενων Φορέων σε Τοπικό επίπεδο. Αντικειμενικοί Στόχοι του σχεδίου είναι:

- Ο προσδιορισμός ρόλων και αρμοδιοτήτων όλων των εμπλεκόμενων Φορέων σε Τοπικό επίπεδο και σε

όλες τις φάσεις κινητοποίησης του συστήματος Πολιτικής Προστασίας,

- Η συντονισμένη δράση των εμπλεκόμενων εκ της αποστολής τους Φορέων στην υποστήριξη του έργου της καταστολής των δασικών πυρκαγιών που αποτελεί ευθύνη του Πυροσβεστικού Σώματος, συμπεριλαμβανομένης και της αναγγελίας για την έγκαιρη κινητοποίηση του μηχανισμού με στόχο τον έλεγχο των επεισοδίων δασικών πυρκαγιών σε αρχικό στάδιο,
- Η συντονισμένη δράση των εμπλεκόμενων Φορέων στην αντιμετώπιση εκτάκτων αναγκών εξαιτίας δασικών πυρκαγιών και στην άμεση/βραχεία διαχείριση των συνεπειών τους.

Επίσης στο στάδιο της σύνταξης βρίσκονται τα παρακάτω Επιχειρησιακά Σχέδια εκτάκτων αναγκών τα οποία θα ολοκληρωθούν εντός του 2024::

1. Γενικό Σχέδιο Αντιμετώπισης Εκτάκτων Αναγκών και Άμεσης/Βραχείας Διαχείρισης των Συνεπειών από την Εκδήλωση Πλημμυρικών Φαινομένων με την κωδική ονομασία «ΔΑΡΔΑΝΟΣ 2», στα πλαίσια του Γενικού Σχεδίου Πολιτικής Προστασίας με τη συνθηματική λέξη "Ξενοκράτης.
2. Γενικό Σχέδιο Αντιμετώπισης Εκτάκτων Αναγκών και Άμεσης/Βραχείας Διαχείρισης των Συνεπειών από την Εκδήλωση Χιονοπτώσεων και Παγετού με την κωδική ονομασία «ΒΟΡΕΑΣ 2», στα πλαίσια του Γενικού Σχεδίου Πολιτικής Προστασίας με τη συνθηματική λέξη "Ξενοκράτης.
3. Γενικό Σχέδιο Αντιμετώπισης Εκτάκτων Αναγκών και Άμεσης/Βραχείας Διαχείρισης των Συνεπειών από την Εκδήλωση Σεισμών με την κωδική ονομασία «ΕΓΚΕΛΑΔΟΣ 2», στα πλαίσια του Γενικού Σχεδίου Πολιτικής Προστασίας με τη συνθηματική λέξη "Ξενοκράτης.
4. Επικαιροποίηση του Γενικού Σχεδίου Αντιμετώπισης Εκτάκτων Αναγκών Εξ Αιτίας Δασικών Πυρκαγιών με την κωδική ονομασία «ΙΟΛΑΟΣ 2», στα πλαίσια του Γενικού Σχεδίου Πολιτικής Προστασίας με τη συνθηματική λέξη "Ξενοκράτης.

Με βάση το ΠΔ 575/1980 και το Χάρτη επικινδυνότητας περιοχών για την εκδήλωση πυρκαγιών, ο Δήμος Παιονίας δεν ανήκει στις ιδιαίτερα επικίνδυνες περιοχές της χώρας για την εκδήλωση πυρκαγιών σε δάση και δασικές εκτάσεις.

A.1.3.8. Διαχείριση Αδέσποτων Ζώων

Υπεύθυνο για το πρόγραμμα διαχείρισης των αδέσποτων ζώων στο Δήμο Παιονίας είναι το Τμήμα Αστικής Πανίδας, Κτηνοτροφίας και Αλιείας της Δ/νσης Αγροτικής Πολιτικής και Περιβάλλοντος υπό την εποπτεία του αρμόδιου Αντιδημάρχου. Οι δράσεις που υλοποιούνται αφορούν στην πραγματοποίηση στείρωσεων αδέσποτων ζώων σε διάφορες περιοχές του Δήμου, τον εμβολιασμό τους με αντιλυσσικά εμβόλια, την τοποθέτηση chip σε ζώα συντροφιάς ιδιοκτησίας ευπαθών ομάδων του πληθυσμού, την τοποθέτηση ταϊστών και νερού σε συγκεκριμένα σημεία και την προμήθεια εξοπλισμού (κλουβιά για τη φύλαξη και αρπάγες και σκάνερ για έλεγχο τοποθέτησης chip).

Σύμφωνα με το Ν.4830/2021 και με γνώμονα την προστασία της δημόσιας υγείας και τη διασφάλιση της καλής υγείας, ευζωίας και ασφάλειας των αδέσποτων ζώων συντροφιάς που διαβιούν στην περιοχή, ο Δήμος Παιονίας πρόκειται να εκπονήσει το «Επιχειρησιακό πρόγραμμα για τη διαχείριση αδέσποτων ζώων συντροφιάς 2025». Στον προϋπολογισμό του 2024 το συνολικό ποσό που προϋπολογίστηκε για τα αδέσποτα ζώα από ίδιους πόρους του Δήμου ήταν 160.400€

Ο Δήμος έχει ακόμη προμηθευτεί κατάλληλα διαμορφωμένο όχημα, βάσει των σχετικών προδιαγραφών, για την περισυλλογή των αδέσποτων ζώων συντροφιάς και έχει εγκριθεί χρηματοδότηση κατασκευής Καταφυγίου Αδέσποτων Ζώων Συντροφιάς από το Πρόγραμμα «ΦΙΛΟΔΗΜΟΣ II», προϋπολογισμού 299.101,00€ (συμπ. ΦΠΑ), το οποίο θα στεγαστεί Αγροτεμάχιο του Δήμου στην περιοχή του Οικισμού Μικρό Δάσος , όπως αναφέρεται στους στόχους του Επιχειρησιακού Προγράμματος του Δήμου για τα αδέσποτα ζώα.

A.1.3.9. Ψηφιακή Σύγκλιση – Νέες Τεχνολογίες

Στο Δήμο Παιονίας δεν έχουν υλοποιηθεί τα τελευταία χρόνια σημαντικά έργα που να αφορούν την ψηφιακή σύγκλιση και τις νέες τεχνολογίες, παρά τις δυνατότητες χρηματοδότησης από σχετικά εργαλεία της τελευταίας προγραμματικής περιόδου (Άξονας προτεραιότητας «Ψηφιακή Σύγκλιση» Α. Τρίτης, «Ψηφιακός Μετασχηματισμός των ΟΤΑ», κλπ.).

Ωστόσο γίνονται ενέργειες προς την αναβάθμιση του Δήμου στον τομέα αυτό, με σημαντικότερη την συμμετοχή στο έργο «Ψηφιακός Μετασχηματισμός της Τοπικής Αυτοδιοίκησης - Ανάπτυξη Εφαρμογών έξυπνων πόλεων και τεχνολογιών για το διαδίκτυο των αντικειμένων (IoT)», του Επιχειρησιακού Προγράμματος «Ανταγωνιστικότητα Επιχειρηματικότητα και Καινοτομία» του Υπουργείου Ψηφιακής Διακυβέρνησης, που χρηματοδοτείται από το Ευρωπαϊκό Ταμείο Περιφερειακής Ανάπτυξης (ΕΤΠΑ) (<https://mindigital.gr/archives/3164>).

Με την απόφαση 238/2022 της Οικονομικής Επιτροπής του Δήμου Παιονίας (ΑΔΑ: ΨΥΙ3ΩΞΡ-2ΒΝ) αποφασίστηκε η Υποβολή πρότασης Χρηματοδότησης με τίτλο πράξης: «Δράσεις Ψηφιακού Μετασχηματισμού του Δήμου Παιονίας» και στις 14/9/2022 υπογράφηκε σύμβαση (αρ. πρωτ. 14755-14/9/2024) για την Παροχή Υπηρεσιών συμβούλου για τη δημιουργία & υποβολή φακέλου πρότασης (Υποέργο 1) της πράξης με τίτλο: ΑΝΑΠΤΥΞΗ ΕΦΑΡΜΟΓΩΝ ΕΞΥΠΝΩΝ ΠΟΛΕΩΝ ΚΑΙ ΤΕΧΝΟΛΟΓΙΩΝ ΓΙΑ ΤΟ ΔΙΑΔΥΚΤΙΟ ΤΩΝ ΑΝΤΙΚΕΙΜΕΝΩΝ (ΙΟΤ) ΤΟΥ ΔΗΜΟΥ ΠΑΙΟΝΙΑΣ.

Τέλος, αναφέρεται ότι στο Δήμο Παιονίας δεν έχει υλοποιηθεί ή εκπονείται έργο «Ανοικτού Κέντρου Εμπορίου – Open mall”, λόγω κυρίως της μη ύπαρξης του απαιτούμενου κρίσιμου μεγέθους, εξαιτίας του περιορισμένου αριθμού εμπορικών επιχειρήσεων που δραστηριοποιούνται στην περιοχή και της διασποράς αυτών σε πολλούς οικισμούς.

A.1.4 ΤΟΠΙΚΗ ΟΙΚΟΝΟΜΙΑ ΚΑΙ ΑΠΑΣΧΟΛΗΣΗ

A.1.4.1 Οικονομικά ενεργός και μη ενεργός πληθυσμός

Το 2021, ο αριθμός των οικονομικά ενεργών κατοίκων στο Δήμο Παιονίας ανέρχονταν σε 9.994 άτομα (ποσοστό 39,71% του συνολικού πληθυσμού του Δήμου) και ο αριθμός των απασχολούμενων σε 7.748 άτομα (30,78% του συνολικού πληθυσμού). Αναλυτικά στοιχεία για την κατανομή του οικονομικά ενεργού και μη ενεργού πληθυσμού για την Περιφέρεια Κεντρικής Μακεδονίας, την Π.Ε. Κιλκίς και το Δήμο Παιονίας δίνονται στον παρακάτω πίνακα:

ΔΙΟΙΚΗΤΙΚΗ ΕΝΟΤΗΤΑ	ΣΥΝΟΛΟ ΠΛΗΘΥΣΜΟΥ	ΟΙΚΟΝΟΜΙΚΑ ΕΝΕΡΓΟΙ			Οικονομικά μη ενεργοί
		Σύνολο Οικονομικά Ενεργών	Απασχολούμενοι	Άνεργοι	
Περιφέρεια Κεντρικής Μακεδονίας	1.795.670	783.051	653.952	129.098	1.012.616
	ποσοστό	43,61%	36,42%	16,49%	56,39%
Π.Ε. Κιλκίς	70.477	28.639	23.737	4.905	41.835
	ποσοστό	40,64%	33,68%	17,13%	59,36%
Δήμος Παιονίας	25.169	9.994	7.748	2.248	15.175
	ποσοστό	39,71%	30,78%	22,49%	60,29%

Πίνακας 32: Κατανομή ενεργού πληθυσμού στην Περιφέρεια Κεντρικής Μακεδονίας, την Π.Ε. Κιλκίς και το Δήμο Παιονίας (Πηγή: ΕΛ.ΣΤΑΤ)

Το ποσοστό των ανέργων στον Δήμο Παιονίας επί του συνολικού πληθυσμού κυμαίνεται στο 8,93% και είναι μεγαλύτερο από το ποσοστό των ανέργων της Π.Ε. Κιλκίς (6,96%) και της Περιφέρειας Κεντρικής Μακεδονίας (7,19%). Το ποσοστό των ανέργων επί του συνόλου των οικονομικά ενεργών ατόμων στο Δήμο Παιονίας ήταν 22,49% το 2021. Σε αριθμό ατόμων το 2021 υπήρχαν 2.248 άνεργοι στο Δήμο Παιονίας, σύμφωνα με την απογραφή της ΕΛ.ΣΤΑΤ.

Επίσης το μεγαλύτερο ποσοστό ανέργων παρατηρείται στην Δ.Ε. Πολυκάστρου με ποσοστό 24,17% και ακολουθούν οι Δ.Ε. Αξιούπολης και Γουμένισσας με ποσοστά 23,73% και 21,78% αντίστοιχα, όπως παρουσιάζεται στο παρακάτω Γράφημα 6



Γράφημα 6: Ποσοστό Ανέργων ανα Δ.Ε. (Πηγή ΕΛ.ΣΤΑΤ)

Αναφορικά με το επίπεδο εκπαίδευσης με βάση τα στοιχεία του 2021, όπως φαίνεται στον πίνακα που ακολουθεί, το μεγαλύτερο ποσοστό των ανέργων (32,65%) είναι απόφοιτοι Λυκείου (Γενικού, Επαγγελματικού, Εκκλησιαστικού κ.λπ. ή εξαταξίου Γυμνασίου), το 20,02% είναι απόφοιτοι Δημοτικού, το 16,37% απόφοιτοι γυμνασίου και πτυχιούχοι επαγγελματικών σχολών ενώ το 13,48% αφορούν κατόχους Διδακτορικού, Μεταπτυχιακού, Πτυχίο Πανεπιστημίου-Πολυτεχνείου, ΑΤΕΙ, ΑΣΠΑΙΤΕ, Ανώτερων Επαγγελματικών Σχολών και ισότιμων σχολών.

ΕΠΙΠΕΔΟ ΕΚΠΑΙΔΕΥΣΗΣ	ΑΡΙΘΜΟΣ ΑΝΕΡΓΩΝ	ΠΟΣΟΣΤΟ (%)
Διδακτορικό / Μεταπτυχιακό / Πτυχίο Πανεπιστημίου-Πολυτεχνείου, ΑΤΕΙ, ΑΣΠΑΙΤΕ, Ανώτερων Επαγγελματικών Σχολών και ισότιμων σχολών	303	13,48
Πτυχίο μεταδευτεροβάθμιας εκπαίδευσης (ΙΕΚ, Κολέγια κ.λπ.)	147	6,54
Απολυτήριο Λυκείου (Γενικού, Επαγγελματικού, Εκκλησιαστικού κ.λπ. ή εξαταξίου Γυμνασίου)	734	32,65

Πτυχίο Επαγγελματικών Σχολών / Απολυτήριο τριτάξιου Γυμνασίου	368	16,37
Απολυτήριο Δημοτικού	450	20,02
Εγκατέλειψε ή δε φοίτησε στο Δημοτικό, αλλά γνωρίζει γραφή και ανάγνωση / Ολοκλήρωσε την προσχολική αγωγή / Δεν γνωρίζει γραφή και ανάγνωση	243	10,81

Πίνακας 33: Άνεργοι κατά επίπεδο εκπαίδευσης στο Δήμο Παιονίας (Πηγή: ΕΛ.ΣΤΑΤ)

Τέλος, στον επόμενο πίνακα παρουσιάζονται οι απασχολούμενοι κατά τόπο εργασίας με βάση τα στοιχεία της απογραφής του 2021.

ΔΗΜΟΤΙΚΗ ΕΝΟΤΗΤΑ	ΤΟΠΟΣ ΕΡΓΑΣΙΑΣ				
	ΣΥΝΟΛΟ ΑΠΑΣΧΟΛΟΥΜΕΝΩΝ	Στον Δήμο της μόνιμης διαμονής		Σε άλλο Δήμο ή σε Χώρα εξωτερικού ή σε μη μόνιμο μέρος	
ΠΕΡΙΦ. ΚΕΝΤΡΙΚΗΣ ΜΑΚΕΔΟΝΙΑΣ	653.952	413.183	63,18%	240.775	36,82%
Π.Ε. ΚΙΛΚΙΣ	23.737	19.534	82,29%	4.204	17,71%
ΔΗΜΟΣ ΠΑΙΟΝΙΑΣ	7.748	6.141	79,26%	1.607	20,74%

Πίνακας 34: Απασχολούμενοι κατά τόπο εργασίας στο Δήμο Παιονίας (Πηγή: ΕΛ.ΣΤΑΤ.)

Διαπιστώνουμε ότι ένα μεγάλο ποσοστό των απασχολούμενων, της τάξης του 20,74%, εργάζεται εκτός του Δήμου Παιονίας. Το ποσοστό αυτό δικαιολογείται αν λάβουμε υπόψη ότι ένα μεγάλο μέρος του πληθυσμού μετακινείται καθημερινά για εργασία στην ευρύτερη περιοχή της Π.Ε. Κιλκίς και Π.Ε. Θεσσαλονίκης όπου η προσφορά εργασίας είναι μεγαλύτερη. Λόγω της γειννίαςης πολλών οικισμών και της εύκολης πρόσβασης μέσω του οδικού δικτύου η χρονοαπόσταση γι' αυτές τις μετακινήσεις είναι σχετικά μικρή και έτσι πολλοί κάτοικοι επιλέγουν να διαμένουν στον τόπο κατοικίας τους και να εργάζονται στον γειτονικό Δήμο Κιλκίς και στους Δήμους του Πολεοδομικού Συγκροτήματος Θεσσαλονίκης. Το αντίστοιχο ποσοστό τόσο για το σύνολο της Περιφέρειας Κεντρικής Μακεδονίας είναι 36,82% και για την Π.Ε. Κιλκίς είναι κοντά στο 17,71%.

A.1.4.2 Τομείς Οικονομικής Δραστηριότητας

Απασχολούμενοι ανά Τομέα Παραγωγής

Όσον αφορά τη διάρθρωση της οικονομικής δραστηριότητας ανά τομέα παραγωγής, γίνεται αναφορά στα στοιχεία της απογραφής του 2021. Το παραγωγικό μοντέλο στο Δήμο Παιονίας φαίνεται να είναι διαφοροποιημένο, χωρίς να υπάρχει ιδιαίτερα υψηλό ποσοστό σε κάποιον από τους παραγωγικούς τομείς. Καταγράφεται ότι η πλειοψηφία των κατοίκων απασχολείται στον τριτογενή τομέα με ποσοστό 41,46%, ακολουθεί ο πρωτογενής τομέας με ποσοστό 23,84% και τέλος ο δευτερογενής τομέας με ποσοστό 22,70%. Το αντίστοιχο ποσοστό για την Π.Ε. Κιλκίς δεν διαφοροποιείται πολύ στον Τριτογενή Τομέα με ποσοστό 54,45% στην Περιφέρεια Κεντρικής Μακεδονίας το ποσοστό του τριτογενούς τομέα βλέπουμε παρουσιάζεται συντριπτικά υψηλότερο με ποσοστό 72,88%. Οι διαπιστώσεις αυτές παρουσιάζονται στον πίνακα και στα γραφήματα που ακολουθούν.

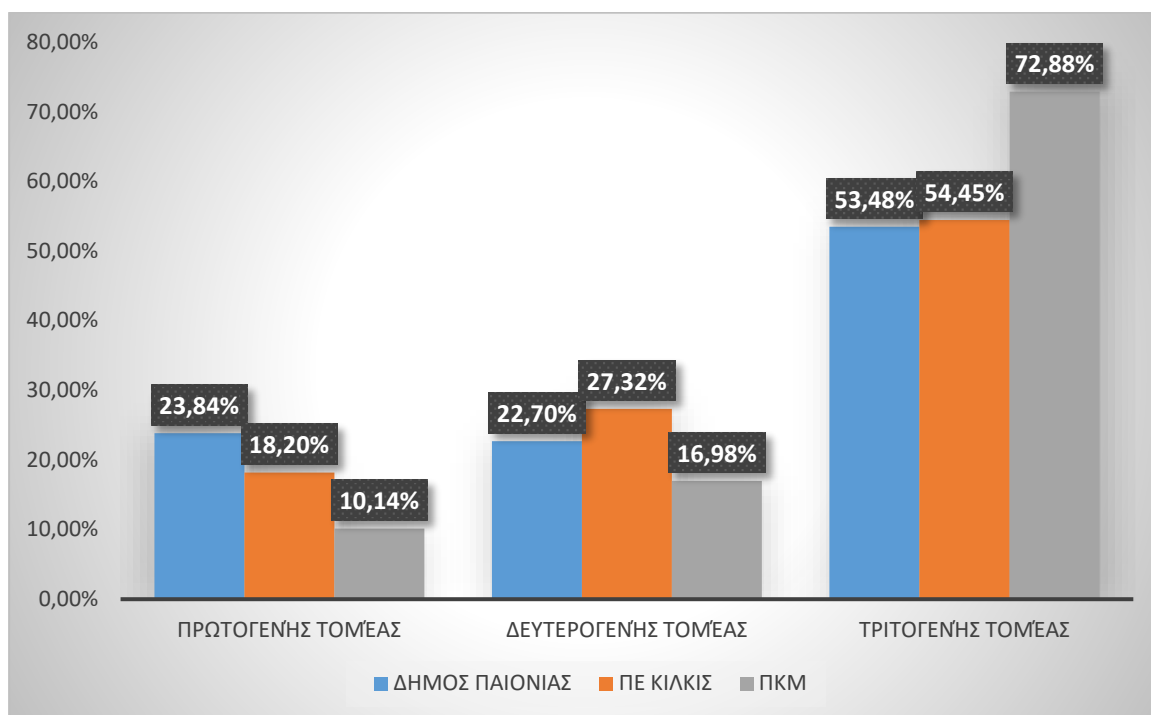
		ΑΠΑΣΧΟΛΟΥΜΕΝΟΙ
--	--	-----------------------

ΔΙΟΙΚΗΤΙΚΗ ΕΝΟΤΗΤΑ	ΣΥΝΟΛΟ ΑΠΑΣΧΟΛΟΥΜΕΝΩΝ	Πρωτογενής Τομέας		Δευτερογενής Τομέας		Τριτογενής Τομέας	
Περιφέρεια Κ. Μακεδονίας	653.952	66.339	10,14%	111.018	16,98%	476.594	72,88%
Π.Ε. Κιλκίς	23.737	4.321	18,20%	6.486	27,32%	12.925	54,45%
Δήμος Παιονίας	7.748	1.847	23,84%	1.759	22,70%	4.144	53,48%

Πίνακας 35: Απασχολούμενοι ανά τομέα οικονομικής δραστηριότητας στο Δήμο Παιονίας, στην Π.Ε. Κιλκίς και στην Περιφέρεια Κεντρικής Μακεδονίας (Πηγή: ΕΛ.ΣΤΑΤ)



Γράφημα 7: Απασχολούμενοι ανά τομέα οικονομικής δραστηριότητας στο Δήμο Παιονίας (Πηγή: ΕΛ.ΣΤΑΤ)



Γράφημα 8: Απασχολούμενοι ανά τομέα οικονομικής δραστηριότητας στο Δήμο Παιονίας, στην Π.Ε. Κιλκίς και στην Περιφέρεια Κεντρικής Μακεδονίας (Πηγή: ΕΛ.ΣΤΑΤ)

Πρωτογενής Τομέας

Η οικονομία του Δήμου Παιονίας, όπως προαναφέρθηκε βασίζεται σε μεγάλο βαθμό στην αγροτική παραγωγή. Σχετικά αυξημένο είναι το εισόδημα της κτηνοτροφίας, ενώ οι συνθήκες για την περαιτέρω ανάπτυξή της είναι αρκετά ευνοϊκές ενώ στην περιοχή διατρέφονται βελτιωμένες και εισαγόμενες αγελάδες σε υψηλή αναλογία.

Η γεωργική γη στον Δήμο Παιονίας ανέρχεται σε 339.293,9 στρεμ. και ο αριθμός των γεωργικών εκμεταλλεύσεων είναι περίπου 4.800. Οι περισσότεροι παραγωγοί στον Δήμο καλλιεργούν αροτραίες καλλιέργειες (βαμβάκι, σιτάρι, καλαμπόκι). Η αμέσως επομένη καλλιέργεια είναι οι δενδρώδεις καλλιέργειες και ακολουθούν οι αμπελοκαλλιέργειες οι οποίες καλλιεργούνται κυρίως στην περιοχή της Γουμένισσας και παρά τις μικρές εκτάσεις που καλύπτουν παράγουν το περίφημο τοπικό κρασί. Η περιοχή έχει χαρακτηριστεί ως ζώνη παραγωγής οίνου Ονομασίας Προέλευσης Ανώτερης Ποιότητας και εμφανίζει πολύ καλές προοπτικές. **Μάλισα**

Όσον αφορά τον οικονομικά ενεργό πληθυσμό της Παιονίας παρατηρούμε, σύμφωνα με τα διαθέσιμα στοιχεία του 2021 της ΕΛΣΤΑΤ ότι ο πληθυσμός του Δήμου Παιονίας είναι φανερά εξαρτώμενος σε μεγάλο ποσοστό από τις γεωργικές και κτηνοτροφικές εκμεταλλεύσεις. Οι συνολικά απασχολούμενοι στον πρωτογενή τομέα αγγίζουν τις 1.847 άτομα στο Δήμο Παιονίας και από αυτούς τα 1.726 άτομα απασχολούνται ως Ειδικευμένοι γεωργοί, κτηνοτρόφοι, δασοκόμοι ποσοστό 22,28% των απασχολούμενων .

Δευτερογενής Τομέας

Ο δευτερογενής τομέας του Δήμου Παιονίας αφορούσε έναν συνδυασμό βιομηχανίας και βιοτεχνίας. Πλέον όμως οι επιχειρήσεις έντασης εργασίας (βιοτεχνίες) έχουν μεταβεί σε χώρες με μικρότερο εργατικό κόστος όπως τα Σκόπια και η Βουλγαρία. Αυτό έχει ως αποτέλεσμα την αύξηση της ανεργίας.

Υπάρχει θεσμοθετημένος χώρος παραγωγικών δραστηριοτήτων στη Δ.Ε. Πολυκάστρου, το ΒΙ.ΠΑ. Πολυκάστρου. Υπάρχουν όμως και βιομηχανικές εγκαταστάσεις σε μη θεσμοθετημένους χώρους κυρίως στον άξονα της παλαιάς Εθνικής οδού Θεσσαλονίκης-Πολυκάστρου (ΚΟΛΙΟΣ Α.Ε., ΧΥΤΗΡΙΑ ΕΓΝΑΤΙΑ κλπ.) και άλλες μεταποιητικές επιχειρήσεις (Ανακύκλωση, Delifish Α.Ε κλπ). Ακόμη υπάρχει και το ΒΙ.ΠΑ Αξιούπολης.

Στον τομέα της κτηνοτροφίας παρατηρείται η δημιουργία μονάδων μεταποίησης κτηνοτροφικών προϊόντων (μικρά τυροκομεία και οικιακά εργαστήρια) με στόχο την αύξηση των εσόδων της κτηνοτροφίας γενικότερα. Επίσης σημαντικά είναι και τα οινοποιεία που δραστηριοποιούνται στην περιοχή της Γουμένισσας και της Αξιούπολης.

Ο τριτογενής τομέας την τελευταία 10ετία αυξήθηκε από το 29,73% στο 36,54%, που σημαίνει ότι κατέχει την πρώτη θέση σε ποσοστό των απασχολούμενων κατοίκων του Δήμου Παιονίας κατά το τέλος της δεκαετίας. Αυτό οφείλεται σε σημαντικές εγκαταστάσεις του Γ' γενούς τομέα. Οι σημαντικότερες εγκαταστάσεις του τριτογενούς τομέα είναι κοινωφελείς χρήσεις όπως το Γενικό Νοσοκομείο Γουμένισσας, το Κέντρο Υγείας Πολυκάστρου, το διοικητικά κέντρα των Δ.Ε. του Δήμου, τα σχολεία και άλλα.

Αξιοσημείωτο είναι ότι δεν υπάρχει οργανωμένη προσπάθεια σε επίπεδο φορέων για την εκμετάλλευση των τουριστών που διέρχονται μέσω της ΠΑΘΕ στην Ελλάδα, όπως και του μοναστηριακού τουρισμού ο οποίος έχει προοπτική άνθισης στην περιοχή λόγω της Ιεράς Μητροπόλεως και των μοναστηριών γύρω από τη Γουμένισσα και τη Γρίβα. Παράλληλα, εντείνονται κάποιες κυρίως μεμονωμένες ιδιωτικές πρωτοβουλίες για την ανάπτυξη του εναλλακτικού τουρισμού και του αγροτουρισμού κυρίως χάρη στο παρθένο βουνό του Πάικου και τον Αξιό ποταμό.

Στον παρακάτω πίνακα παρουσιάζεται το σύνολο των επιχειρήσεων που λειτουργούν στο Κιλκίς και στους δύο Δήμους. Η μερίδα του λέοντος ανήκει στον τομέα των Υπηρεσιών με 811 επιχειρήσεις στην Παιονία, 540 είναι εμπορικές και 362 μεταποίησης. Και στους τρεις τομείς παρατηρούμε πως στο Δήμο Παιονίας αντιστοιχεί περίπου το 1/3 των επιχειρηματικών δραστηριοτήτων.

Σύνολο Επιχειρήσεων ανά τομέα δραστηριότητας			
	Υπηρεσίες	Εμπορικό	Μεταποίησης
Δήμος Παιονίας	811	540	362
Δήμος Κιλκίς	1515	1114	731
Περιφερειακή Ενότητα Κιλκίς	2326	1654	1093

Πίνακας 36: Σύνολο Επιχειρήσεων ανά τομέα δραστηριότητας (Πηγή Επιμελητήριο Κιλκίς)

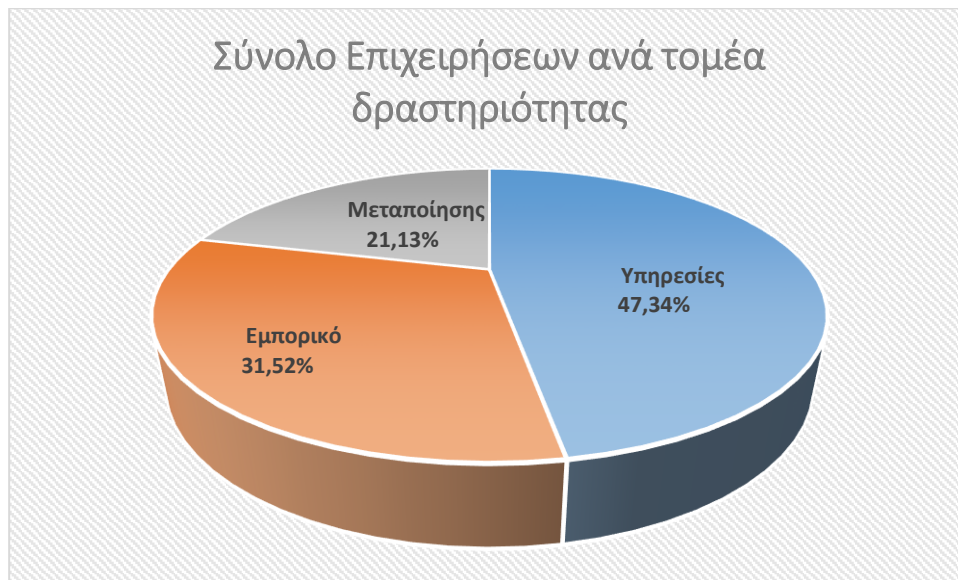
Τριτογενής Τομέας

Στον τριτογενή τομέα η περιοχή παρουσιάζει αύξηση τα τελευταία χρόνια, με ποσοστό 53,48%, δηλαδή μεγαλύτερο από αυτό του πρωτογενή και δευτερογενή τομέα. Αυτό σημαίνει πως στον τομέα της οικονομίας κατέχει την πρώτη θέση και οι ασχολίες και τα επαγγέλματα του Δήμου είναι κυρίως ανθρωπιστικά και περιλαμβάνουν εργασίες παροχής υπηρεσιών σε κοινωφελείς χρήσεις, όπως σε σχολεία, σε διοικητικά κέντρα και σε ιατρικά κέντρα (Γενικό Νοσοκομείο Γουμένισσας και Κέντρο Υγείας Πολυκάστρου).

Δυστυχώς παραμένει ανεκμετάλλευτος ο τομέας του τουρισμού, παρότι η διέλευση τουριστών στην περιοχή είναι μεγάλη λόγω της ΠΑΘΕ και των συνόρων με γειτονικές χώρες, αλλά συγκεκριμένα και του μοναστηριακού

τουρισμού καθώς πολλοί είναι εκείνοι που επισκέπτονται την περιοχή για τα επιβλητικά μοναστήρια γύρω από τη Γουμένισσα είτε λόγω πίστης είτε από θαυμασμό στα μνημεία.

Γενικότερα, όπως φαίνεται στο Γράφημα 8, στον δήμο λειτουργούν επιχειρήσεις εμπορίου, υπηρεσίες και μεταποίησης. Από αυτές υπερिσχύουν οι υπηρεσίες με ποσοστό 47,34%, εξαιτίας της ανάκαμψης των ανθρωπιστικών επαγγελμάτων. Στην περιοχή λειτουργούν πολλές υπηρεσίες, όπως πολεοδομία, κέντρο υγείας και νοσοκομείο, τράπεζες, σχολεία και πολιτιστικά κέντρα κ.τ.λ.



Γράφημα 8: Σύνολο επιχειρήσεων ανά τομέα δραστηριότητας στο δήμο Παιονίας ("Επιμελητήριο Κιλκίς - Chamber of Kilkis," 2020)

A.1.5. ΕΣΩΤΕΡΙΚΟ ΠΕΡΙΒΑΛΛΟΝ ΔΗΜΟΥ ΠΑΙΟΝΙΑΣ

Στη συνέχεια θα ακολουθήσει μια συνοπτική περιγραφή και αξιολόγηση του εσωτερικού περιβάλλοντος του Δήμου και της ΔΕΥΑ. Για τον Δήμο Παιονίας υφίσταται ο εγκεκριμένος Οργανισμός Εσωτερικής Υπηρεσίας (ΟΕΥ) σύμφωνα με το ΦΕΚ 3924/Β/5-7/2024

A.1.5.1 Όργανα Διοίκησης του Δήμου

Τα όργανα διοίκησης του Δήμου Παιονίας είναι ο Δήμαρχος, το Δημοτικό Συμβούλιο και η Δημοτική Επιτροπή.

Δήμαρχος

Σύμφωνα με το Άρθρο 58 του Ν.3852/2010 όπως τροποποιήθηκε και ισχύει, ο Δήμαρχος προασπίζει τα τοπικά συμφέροντα, κατευθύνει τις δράσεις του Δήμου για την υλοποίηση του σχεδίου ανάπτυξης, διασφαλίζει την ενότητα της τοπικής κοινωνίας και ασκεί τα καθήκοντά του με γνώμονα τις αρχές της διαφάνειας και της αποτελεσματικότητας. Στις κύριες αρμοδιότητες του ως όργανο διοίκησης συμπεριλαμβάνονται η εκπροσώπηση του Δήμου στα δικαστήρια και σε κάθε δημόσια αρχή, η εκτέλεση των αποφάσεων του Δημοτικού Συμβουλίου και της Δημοτικής Επιτροπής, ο ορισμός αντιδημάρχων που επικουρούν το έργο του, η έκδοση συγκεκριμένων πράξεων ως προϊστάμενος των υπηρεσιών του Δήμου, η έγκριση δαπανών, η υπογραφή συμβάσεων που συνάπτει ο Δήμος, η έκδοση αδειών που προβλέπονται από τις διατάξεις που διέπουν τις αρμοδιότητες του Δήμου, η έκδοση συγκεκριμένων πιστοποιητικών, η σύσταση ομάδων εργασίας

και ομάδων διοίκησης και η ανάθεση εποπτείας και συντονισμού συγκεκριμένων δράσεων του Δήμου σε μέλη του Δημοτικού Συμβουλίου.

Δημοτικό Συμβούλιο

Σύμφωνα με το Άρθρο 65 του Ν.3852/2010 όπως τροποποιήθηκε και ισχύει, το Δημοτικό Συμβούλιο αποφασίζει για όλα τα θέματα του Δήμου εκτός από εκείνα που ανήκουν εκ του νόμου στην αρμοδιότητα του Δημάρχου ή άλλου οργάνου του Δήμου ή το ίδιο το Δημοτικό Συμβούλιο μεταβίβασε σε επιτροπή του. Ιδιαίτερα όσο αναφορά στους τομείς της Ανάπτυξης, του Περιβάλλοντος, της Ποιότητας ζωής και Εύρυθμης λειτουργίας των Πόλεων και Οικισμών, της Απασχόλησης, της Κοινωνικής Προστασίας και Αλληλεγγύης, της Παιδείας, Πολιτισμού και Αθλητισμού και της Πολιτικής Προστασίας. Συζητάει επί θεμάτων που σχετίζονται γενικότερα με τη διοίκηση του Δήμου, την οικονομική του πορεία και την εν γένει λειτουργία των όποιων νομικών προσώπων δημοσίου δικαίου και των δημοτικών επιχειρήσεων που δεν καταργούνται με το νέο Ν.5056/2023 και δίνει κατευθύνσεις προς τα υπόλοιπα όργανα του Δήμου. Το Δημοτικό Συμβούλιο στο Δήμο Παιονίας αποτελείται από 25 μέλη και τον Δήμαρχο.

Δημοτική Επιτροπή

Σύμφωνα με το νέο Ν.5056/2023, από την αυτοδιοικητική περίοδο που άρχεται την 01.01.2024, η Οικονομική Επιτροπή, η Επιτροπή Ποιότητας Ζωής και η Εκτελεστική Επιτροπή των Δήμων καταργούνται και τις αρμοδιότητες τους ασκεί η Δημοτική Επιτροπή που συγκροτείται και εκλέγεται με βάση το άρθρο 8. Η Δημοτική Επιτροπή είναι συλλογικό όργανο αρμόδιο για τον έλεγχο και την παρακολούθηση της οικονομικής και διοικητικής λειτουργίας του Δήμου. Στο πλαίσιο αυτό της έχει ανατεθεί μια σειρά αποφασιστικών, ελεγκτικών και γνωμοδοτικών αρμοδιοτήτων σύμφωνα με το Άρθρο 74Α του Ν.3852/2010, όπως αυτό προστέθηκε με το Άρθρο 9 του Ν.5056/2023. Συνακόλουθα η Δημοτική Επιτροπή λόγω της κατάργησης της Οικονομικής Επιτροπής λειτουργεί ως όργανο παρακολούθησης και ελέγχου της οικονομικής λειτουργίας του Δήμου με κύριες αρμοδιότητες τη σύνταξη και έλεγχο υλοποίησης του προϋπολογισμού, τον προέλεγχο του απολογισμού, την έγκριση των δαπανών και τη διάθεση των πιστώσεων του προϋπολογισμού, διαχειρίζεται τις δημοπρασίες του Δήμου, κάνει εισηγήσεις επί οικονομικών θεμάτων (δάνεια, τέλη, εισφορές, δικαιώματα, περιουσία, κτλ.) και αποφασίζει για ζητήματα διαφάνειας και ηλεκτρονικής διακυβέρνησης. Αντίστοιχα λόγω της κατάργησης της Επιτροπής Ποιότητας Ζωής, η Δημοτική Επιτροπή λειτουργεί ως αποφασιστικό και εισηγητικό όργανο άσκησης των σχετικών με την ποιότητα ζωής, τη χωροταξία, την πολεοδομία και την προστασία του περιβάλλοντος αρμοδιοτήτων του Δήμου και κατά την άσκηση των σχετικών αρμοδιοτήτων της λαμβάνει ειδική μέριμνα για το σχεδιασμό δράσεων που αποβλέπουν στην αναβάθμιση της ποιότητας ζωής και εν γένει την εξυπηρέτηση των ατόμων με αναπηρίες. Λόγω της κατάργησης της Εκτελεστικής Επιτροπής η Δημοτική Επιτροπή ασκεί τις σχετικές αρμοδιότητες στις οποίες κυρίως περιλαμβάνονται η παρακολούθηση και εκτέλεση των αποφάσεων του Δημοτικού Συμβουλίου, η κατάρτιση, και υλοποίηση του τεχνικού προγράμματος του Δήμου, η συγκέντρωση προτάσεων επί του προϋπολογισμού και η εισήγηση προσχεδίου αυτού, εισηγήσεις επί διαφόρων σχεδίων, όπως το σχέδιο αντιμετώπισης έκτακτων αναγκών και το σχέδιο του οργανισμού εσωτερικής υπηρεσίας και η παρακολούθηση, αξιολόγηση και συντονισμός της δράσης των νομικών προσώπων και υπηρεσιών του Δήμου. Η Δημοτική Επιτροπή του Δήμου Παιονίας αποτελείται από τον Πρόεδρο, έξι τακτικά και 6 αναπληρωματικά μέλη.

A.1.5.2 Διάρθρωση Υπηρεσιών του Δήμου

Σχηματικά η οργανωτική και διοικητική συγκρότηση του Δήμου Παιονίας, απεικονίζεται στο ακόλουθο διάγραμμα, ενώ η αναλυτική περιγραφή των επιμέρους αρμοδιοτήτων των αντίστοιχων Διευθύνσεων, Δημοτικών Επιχειρήσεων και λοιπών Νομικών Προσώπων παρατίθεται στη συνέχεια.

Με βάση τον εγκεκριμένο Οργανισμό Εσωτερικής Υπηρεσίας του Δήμου Παιονίας ανώτατος προϊστάμενος όλων των υπηρεσιών του Δήμου είναι ο Δήμαρχος, ο οποίος τις διευθύνει, το δε προσωπικό που υπηρετεί ενεργεί, σύμφωνα με τις εντολές και οδηγίες αυτού, όπως οι σχετικοί Νόμοι, Διατάγματα, αποφάσεις εγκύκλιοι κλπ. ορίζουν. Η Διεύθυνση του Υπηρεσιακού Μηχανισμού του Δήμου ασκείται από τον γενικό Γραμματέα του Δήμου στα πλαίσια των αρμοδιοτήτων που του εκχωρεί ο Δήμαρχος με απόφασή του.

Οι διοικητικές οργανικές μονάδες του Δήμου Παιονίας ομαδοποιημένες σε ενότητες συναφούς σκοπού και αντικειμένου, έχουν ως εξής:

ΔΙΑΡΘΡΩΣΗ ΥΠΗΡΕΣΙΩΝ ΔΗΜΟΥ ΠΑΙΟΝΙΑΣ

Οι Κεντρικές Υπηρεσίες του Δήμου περιλαμβάνουν τις παρακάτω οργανικές μονάδες ομαδοποιημένες σε ενότητες συναφούς σκοπού και αντικειμένου :

ΥΠΗΡΕΣΙΕΣ ΥΠΑΓΟΜΕΝΕΣ ΑΠΕΥΘΕΙΑΣ ΣΤΟ ΔΗΜΑΡΧΟ

1. Γενικός Γραμματέας
2. Ιδιαίτερο Γραφείο Δημάρχου, Επικοινωνίας και Δημοσίων Σχέσεων
3. Γραφείο Ειδικών Συμβούλων και Επιστημονικών Συνεργατών
4. Αυτοτελές Τμήμα Δημοτικής Αστυνομίας
5. Αυτοτελές Τμήμα Πολιτικής Προστασίας
6. Αυτοτελές Τμήμα Εσωτερικού Ελέγχου

ΕΠΙΤΕΛΙΚΕΣ ΥΠΗΡΕΣΙΕΣ

1. Νομική Υπηρεσία
2. Αυτοτελές Τμήμα Προγραμματισμού, Οργάνωσης, Ευρωπαϊκών Προγραμμάτων, και Προστασίας Προσωπικών Δεδομένων
3. Αυτοτελές Τμήμα Πληροφορικής, Επικοινωνίας, Ηλεκτρονικής Διακυβέρνησης και Διαφάνειας

ΥΠΗΡΕΣΙΕΣ ΥΠΟΣΤΗΡΙΞΗΣ

1 Διεύθυνση Διοικητικών Υπηρεσιών

- 1.1 Τμήμα Υποστήριξης Πολιτικών Οργάνων
- 1.2 Τμήμα Ανθρώπινου Δυναμικού
- 1.3 Τμήμα Δημοτικής Κατάστασης και Ληξιαρχείου
- 1.4 Τμήμα Διοικητικής Υποστήριξης, εξυπηρέτησης πολιτών και καθαριότητας κτιρίων του Δήμου

2 Διεύθυνση Οικονομικών Υπηρεσιών

- 2.1 Τμήμα Προϋπολογισμού και Λογιστηρίου
- 2.2 Τμήμα Μισθοδοσίας
- 2.3 Τμήμα Προμηθειών και Αποθήκης
- 2.4 Τμήμα Δαπανών και Ενταλμάτων
- 2.5 Τμήμα Εσόδων
- 2.6 Τμήμα Ταμείου

3. Διεύθυνση Τεχνικών Υπηρεσιών

- 3.1 Τμήμα Αρχείου, Διαγωνισμών Τεχνικών Έργων και Μελετών

- 3.2 Τμήμα Τοπογραφίας
- 3.3 Τμήμα Ηλεκτρομηχανολογικών Έργων και Σηματοδότησης
- 3.4 Τμήμα Συντηρήσεων Τεχνικών Έργων
- 3.5 Τμήμα Οδικών Έργων και Έργων Υποδομής
- 3.6 Τμήμα Κτηριακών Έργων και Αναπλάσεων Κοινοχρήστων Χώρων

4. Διεύθυνση ΚΕΠ

- 4.1 Τμήμα Εξυπηρέτησης Πολιτών
- 4.2 Τμήμα Εσωτερικής Ανταπόκρισης

ΥΠΗΡΕΣΙΕΣ ΤΟΠΙΚΗΣ ΟΙΚΟΝΟΜΙΚΗΣ ΑΝΑΠΤΥΞΗΣ

1 Αυτοτελές Τμήμα Επιχειρηματικότητας, Εμπορικών Δραστηριοτήτων και αξιοποίησης Ακίνητης Περιουσίας του Δήμου

ΥΠΗΡΕΣΙΕΣ ΠΕΡΙΒΑΛΛΟΝΤΟΣ ΚΑΙ ΠΟΙΟΤΗΤΑΣ ΖΩΗΣ

1 Αυτοτελές Τμήμα Υπηρεσιών Δόμησης

2 Διεύθυνση Καθαριότητας, Ανακύκλωσης και Ηλεκτροφωτισμού

- 2.1 Τμήμα Συντήρησης και Διαχείρισης Οχημάτων
- 2.2 Τμήμα Ηλεκτροφωτισμού
- 2.3 Τμήμα Καθαριότητας, Αποκομιδής Απορριμμάτων και Ανακύκλωσης

3 Διεύθυνση Αγροτικής Πολιτικής και Περιβάλλοντος

- 3.1 Τμήμα Περιβάλλοντος και φυσικών Πόρων
- 3.2 Τμήμα Κοιμητηρίων
- 3.3 Τμήμα Αστικής Πανίδας, Κτηνοτροφίας και Αλιείας
- 3.4 Τμήμα Αστικού Πρασίνου
- 3.5 Τμήμα Αγροτικής Ανάπτυξης

ΥΠΗΡΕΣΙΕΣ ΚΟΙΝΩΝΙΚΗΣ ΠΡΟΣΤΑΣΙΑΣ, ΠΑΙΔΕΙΑΣ ΚΑΙ ΠΟΛΙΤΙΣΜΟΥ

1 Αυτοτελές Τμήμα Πολιτισμού, Τουρισμού, Αθλητισμού Εθελοντισμού και Δημιουργικής Απασχόλησης

2 Αυτοτελές Τμήμα Προσχολικής Αγωγής

- 2. 1 Γραφείο Προσχολικής Αγωγής Πολυκάστρου (Βρεφονηπιακός)
- 2. 2 Γραφείο Προσχολικής Αγωγής Πολυκάστρου (Παιδικός)
- 2. 3 Γραφείο Προσχολικής Αγωγής Αξιούπολης (Παιδικός)
- 2. 4 Γραφείο Προσχολικής Αγωγής Γουμένισσας (Παιδικός)
- 2. 5 Γραφείο Προσχολικής Αγωγής Ευρωπού (Παιδικός)

3 Διεύθυνση Κοινωνικών Υπηρεσιών και Παιδείας

- 3.1 Τμήμα Κοινωνικής Πολιτικής, Υγείας και Ισότητας των δύο φύλων
- 3.2 Τμήμα Παιδείας, Νέας Γενιάς και Δια Βίου Μάθησης
- 3.3 Τμήμα Προστασίας Τρίτης Ηλικίας και Φροντίδας Οικογένειας

A.1.5.3 Θέσεις Προσωπικού

ΕΙΔΙΚΕΣ ΘΕΣΕΙΣ

Ορίζονται οι ακόλουθες θέσεις ειδικού προσωπικού :

(Μία (1) θέση μετακλητού Γενικού Γραμματέα

Έξι (6) θέσεις Ειδικών Συμβούλων ή Ειδικών Συνεργατών ή Επιστημονικών Συνεργατών.

Δύο (2) θέσεις ΠΕ Διοικητικού(Νομικών) με έμμισθη εντολή.

ΟΡΓΑΝΙΚΕΣ ΘΕΣΕΙΣ ΜΕ ΣΧΕΣΗ ΕΡΓΑΣΙΑΣ ΔΗΜΟΣΙΟΥ ΔΙΚΑΙΟΥ

1. Οι θέσεις του μονίμου προσωπικού του Δήμου διακρίνονται στις εξής κατηγορίες :

- A. Πανεπιστημιακής Εκπαίδευσης (ΠΕ).
- B. Τεχνολογικής Εκπαίδευσης (ΤΕ).
- Γ. Δευτεροβάθμιας Εκπαίδευσης (ΔΕ).
- Δ. Υποχρεωτικής Εκπαίδευσης (ΥΕ).

Τα προσόντα διορισμού περιγράφονται στο Π.Δ. 37α/1987, 22/90 και στο Π.Δ. 50/2001, όπως εκάστοτε ισχύουν.

2. Στην κατηγορία Πανεπιστημιακής Εκπαίδευσης υπάγονται οι εξής κλάδοι και προβλέπονται αντίστοιχα οι παρακάτω θέσεις:

ΤΟΜΕΑΣ	ΚΛΑΔΟΣ	ΕΙΔΙΚΟΤΗΤΑ	ΠΡΟΒΛΕΠΟΜΕΝΕΣ ΟΡΓΑΝΙΚΕΣ ΘΕΣΕΙΣ
ΙΑ. ΑΡΧΑΙΟΛΟΓΩΝ / ΙΣΤΟΡΙΚΩΝ	ΠΕ ΑΡΧΑΙΟΛΟΓΩΝ	ΠΕ ΑΡΧΑΙΟΛΟΓΩΝ (χωρίς εξειδίκευση)	1
Δ. ΓΕΩΤΕΧΝΙΚΩΝ, ΠΕΡΙΒΑΛΛΟΝΤΟΣ ΚΑΙ ΤΡΟΦΙΜΩΝ	ΠΕ ΓΕΩΤΕΧΝΙΚΩΝ	ΠΕ ΓΕΩΠΟΝΩΝ	4
	ΠΕ ΓΕΩΤΕΧΝΙΚΩΝ	ΠΕ ΓΕΩΛΟΓΩΝ	1
	ΠΕ ΓΕΩΤΕΧΝΙΚΩΝ	ΠΕ ΔΑΣΟΛΟΓΩΝ	2
	ΠΕ ΓΕΩΤΕΧΝΙΚΩΝ	ΠΕ ΚΤΗΝΙΑΤΡΩΝ	1
	ΠΕ ΠΕΡΙΒΑΛΛΟΝΤΟΣ	ΠΕ ΠΕΡΙΒΑΛΛΟΝΤΟΣ	2
	ΠΕ ΧΗΜΙΚΩΝ	ΠΕ ΧΗΜΙΚΩΝ	1
Ε. ΔΗΜΟΤΙΚΗΣ ΑΣΤΥΝΟΜΙΑΣ	ΠΕ ΔΗΜΟΤΙΚΗΣ ΑΣΤΥΝΟΜΙΑΣ	ΠΕ ΔΗΜΟΤΙΚΗΣ ΑΣΤΥΝΟΜΙΑΣ	2
Β. ΔΙΟΙΚΗΣΗΣ ΚΑΙ ΟΙΚΟΝΟΜΙΑΣ	ΠΕ ΔΙΟΙΚΗΤΙΚΟΥ-ΟΙΚΟΝΟΜΙΚΟΥ	ΠΕ ΟΙΚΟΝΟΜΙΚΟΥ	4
		ΠΕ ΔΙΟΙΚΗΤΙΚΟΥ-ΟΙΚΟΝΟΜΙΚΟΥ	16
		ΠΕ ΔΙΟΙΚΗΤΙΚΟΥ (ΝΟΜΙΚΩΝ)	2
	ΠΕ ΔΙΕΚΠΕΡΑΙΩΣΗΣ ΥΠΟΘΕΣΕΩΝ ΠΟΛΙΤΩΝ	ΠΕ ΔΙΕΚΠΕΡΑΙΩΣΗΣ ΥΠΟΘΕΣΕΩΝ ΠΟΛΙΤΩΝ	1

	ΠΕ ΕΠΙΚΟΙΝΩΝΙΑΣ, ΕΝΗΜΕΡΩΣΗΣ ΚΑΙ ΔΗΜΟΣΙΩΝ ΣΧΕΣΕΩΝ	ΠΕ ΕΠΙΚΟΙΝΩΝΙΑΣ, ΕΝΗΜΕΡΩΣΗΣ ΚΑΙ ΔΗΜΟΣΙΩΝ ΣΧΕΣΕΩΝ	1
Η. ΕΚΠΑΙΔΕΥΣΗ	ΠΕ ΦΥΣΙΚΗΣ ΑΓΩΓΗΣ	ΠΕ ΦΥΣΙΚΗΣ ΑΓΩΓΗΣ	1
	ΠΕ ΝΗΠΙΑΓΩΓΩΝ	ΠΕ ΝΗΠΙΑΓΩΓΩΝ	2
	ΠΕ ΠΑΙΔΑΓΩΓΩΝ	ΠΕ ΠΑΙΔΑΓΩΓΩΝ	2
	ΠΕ ΠΑΙΔΑΓΩΓΩΝ ΠΡΩΙΜΗΣ ΠΑΙΔΙΚΗΣ ΗΛΙΚΙΑΣ	ΠΕ ΠΑΙΔΑΓΩΓΩΝ ΠΡΩΙΜΗΣ ΠΑΙΔΙΚΗΣ ΗΛΙΚΙΑΣ	4
	ΠΕ ΕΙΔΙΚΩΝ ΠΑΙΔΑΓΩΓΩΝ	ΠΕ ΕΙΔΙΚΩΝ ΠΑΙΔΑΓΩΓΩΝ	1
Θ. ΚΟΙΝΩΝΙΚΩΝ ΥΠΗΡΕΣΙΩΝ	ΠΕ ΚΟΙΝΩΝΙΚΗΣ ΕΡΓΑΣΙΑΣ	ΠΕ ΚΟΙΝΩΝΙΚΩΝ ΛΕΙΤΟΥΡΓΩΝ	4
	ΠΕ ΨΥΧΟΛΟΓΩΝ	ΠΕ ΨΥΧΟΛΟΓΩΝ	3
ΣΤ. ΜΗΧΑΝΙΚΩΝ	ΠΕ ΜΗΧΑΝΙΚΩΝ	ΠΕ ΑΡΧΙΤΕΚΤΟΝΩΝ ΜΗΧΑΝΙΚΩΝ	4
		ΠΕ ΠΟΛΙΤΙΚΩΝ ΜΗΧΑΝΙΚΩΝ	11
		ΠΕ ΜΗΧΑΝΙΚΩΝ ΧΩΡΟΤΑΞΙΑΣ, ΠΟΛΕΟΔΟΜΙΑΣ ΚΑΙ ΑΝΑΠΤΥΞΗΣ	3
		ΠΕ ΗΛΕΚΤΡΟΛΟΓΩΝ ΜΗΧΑΝΙΚΩΝ	3
		ΠΕ ΜΗΧΑΝΟΛΟΓΩΝ ΜΗΧΑΝΙΚΩΝ	2
		ΠΕ ΧΗΜΙΚΩΝ ΜΗΧΑΝΙΚΩΝ	1
		ΠΕ ΑΓΡΟΝΟΜΩΝ ΤΟΠΟΓΡΑΦΩΝ ΜΗΧΑΝΙΚΩΝ	3
Ζ. ΠΛΗΡΟΦΟΡΙΚΗΣ	ΠΕ ΠΛΗΡΟΦΟΡΙΚΗΣ	ΠΕ ΠΛΗΡΟΦΟΡΙΚΗΣ (SOFTWARE- HARDWARE)	3
		ΠΕ ΠΛΗΡΟΦΟΡΙΚΗΣ (SOFTWARE)	
		ΠΕ ΠΛΗΡΟΦΟΡΙΚΗΣ (HARDWARE)	
Α. ΥΓΕΙΑΣ	ΠΕ ΙΑΤΡΩΝ	ΠΕ ΙΑΤΡΩΝ (8. ΓΕΝΙΚΗΣ ΙΑΤΡΙΚΗΣ)	1

	ΠΕ ΙΑΤΡΩΝ	ΠΕ ΠΑΙΔΙΑΤΡΩΝ	1
ΣΥΝΟΛΟ Π.Ε.			87

Πίνακας 33

3. Στην κατηγορία Τεχνολογικής Εκπαίδευσης υπάγονται οι εξής κλάδοι και προβλέπονται αντίστοιχα οι παρακάτω θέσεις:

ΤΟΜΕΑΣ	ΚΛΑΔΟΣ	ΕΙΔΙΚΟΤΗΤΑ	ΠΡΟΒΛΕΠΟΜΕΝΕΣ ΟΡΓΑΝΙΚΕΣ ΘΕΣΕΙΣ
Δ. ΓΕΩΤΕΧΝΙΚΩΝ, ΠΕΡΙΒΑΛΛΟΝΤΟΣ ΚΑΙ ΤΡΟΦΙΜΩΝ	ΤΕ ΤΕΧΝΟΛΟΓΩΝ ΓΕΩΠΟΝΙΑΣ	ΤΕ ΓΕΩΠΟΝΙΑΣ	3
		ΤΕ ΔΑΣΟΠΟΝΙΑΣ	2
	ΤΕ ΠΕΡΙΒΑΛΛΟΝΤΟΣ	ΤΕ ΠΕΡΙΒΑΛΛΟΝΤΟΣ	1
Ε. ΔΗΜΟΤΙΚΗΣ ΑΣΤΥΝΟΜΙΑΣ	ΤΕ ΔΗΜΟΤΙΚΗΣ ΑΣΤΥΝΟΜΙΑΣ	ΤΕ ΔΗΜΟΤΙΚΗΣ ΑΣΤΥΝΟΜΙΑΣ	3
Β. ΔΙΟΙΚΗΣΗΣ ΚΑΙ ΟΙΚΟΝΟΜΙΑΣ	ΤΕ ΒΙΒΛΙΟΘΗΚΟΝΟΜΙΑΣ	ΤΕ ΒΙΒΛΙΟΘΗΚΟΝΟΜΙΑΣ	2
	ΤΕ ΔΙΟΙΚΗΤΙΚΟΥ-ΛΟΓΙΣΤΙΚΟΥ	ΤΕ ΔΙΟΙΚΗΤΙΚΟΥ-ΛΟΓΙΣΤΙΚΟΥ	14
		ΤΕ ΛΟΓΙΣΤΙΚΟΥ	3
		ΤΕ ΔΙΟΙΚΗΣΗΣ ΜΟΝΑΔΩΝ ΤΟΠΙΚΗΣ ΑΥΤΟΔΙΟΙΚΗΣΗΣ	4
	ΤΕ ΔΙΕΚΠΕΡΑΙΩΣΗΣ ΥΠΟΘΕΣΕΩΝ ΠΟΛΙΤΩΝ	ΤΕ ΔΙΕΚΠΕΡΑΙΩΣΗΣ ΥΠΟΘΕΣΕΩΝ ΠΟΛΙΤΩΝ	4
Η. ΕΚΠΑΙΔΕΥΣΗΣ	ΤΕ ΠΑΙΔΑΓΩΓΩΝ ΠΡΩΙΜΗΣ ΠΑΙΔΙΚΗΣ ΗΛΙΚΙΑΣ	ΤΕ ΠΑΙΔΑΓΩΓΩΝ ΠΡΩΙΜΗΣ ΠΑΙΔΙΚΗΣ ΗΛΙΚΙΑΣ	19
Γ. ΕΦΑΡΜΟΣΜΕΝΩΝ ΚΑΙ ΚΑΛΩΝ ΤΕΧΝΩΝ	ΤΕ ΜΟΥΣΙΚΩΝ ΣΠΟΥΔΩΝ	ΤΕ ΚΑΘΗΓΗΤΩΝ ΜΟΥΣΙΚΗΣ	1
Θ. ΚΟΙΝΩΝΙΚΩΝ ΥΠΗΡΕΣΙΩΝ	ΤΕ ΚΟΙΝΩΝΙΚΗΣ ΕΡΓΑΣΙΑΣ	ΤΕ ΚΟΙΝΩΝΙΚΩΝ ΛΕΙΤΟΥΡΓΩΝ	3
ΣΤ. ΤΕΧΝΟΛΟΓΙΚΩΝ ΕΦΑΡΜΟΓΩΝ	ΤΕ ΜΗΧΑΝΙΚΩΝ	ΤΕ ΜΗΧΑΝΙΚΩΝ ΟΧΗΜΑΤΩΝ	1
		ΤΕ ΜΗΧΑΝΟΛΟΓΩΝ ΜΗΧΑΝΙΚΩΝ	1
		ΤΕ ΗΛΕΚΤΡΟΛΟΓΩΝ ΜΗΧΑΝΙΚΩΝ	4
		ΤΕ ΠΟΛΙΤΙΚΩΝ ΜΗΧΑΝΙΚΩΝ	7
		ΤΕ ΤΟΠΟΓΡΑΦΩΝ ΜΗΧΑΝΙΚΩΝ	3
		ΤΕ ΑΝΑΚΑΙΝΙΣΗΣ ΚΑΙ ΑΠΟΚΑΤΑΣΤΑΣΗΣ ΚΤΙΡΙΩΝ	1
Ζ. ΠΛΗΡΟΦΟΡΙΚΗΣ	ΤΕ ΠΛΗΡΟΦΟΡΙΚΗΣ	ΤΕ ΠΛΗΡΟΦΟΡΙΚΗΣ (SOFTWARE Ή HARDWARE)	2
Α. ΥΓΕΙΑΣ	ΤΕ ΕΠΙΣΚΕΠΤΩΝ ΥΓΕΙΑΣ	ΤΕ ΕΠΙΣΚΕΠΤΩΝ ΥΓΕΙΑΣ	1

	ΤΕ ΕΠΟΠΤΩΝ ΔΗΜΟΣΙΑΣ ΥΓΕΙΑΣ	ΤΕ ΕΠΟΠΤΩΝ ΔΗΜΟΣΙΑΣ ΥΓΕΙΑΣ	1
	ΤΕ ΝΟΣΗΛΕΥΤΙΚΗΣ	ΤΕ ΝΟΣΗΛΕΥΤΙΚΗΣ	4
	ΤΕ ΦΥΣΙΚΟΘΕΡΑΠΕΙΑΣ	ΤΕ ΦΥΣΙΚΟΘΕΡΑΠΕΙΑΣ	2
ΣΥΝΟΛΟ ΤΕ			86

Πίνακας 34

4. Στην κατηγορία Δευτεροβάθμιας Εκπαίδευσης υπάγονται οι εξής κλάδοι και προβλέπονται αντίστοιχα οι παρακάτω θέσεις:

ΤΟΜΕΑΣ	ΚΛΑΔΟΣ	ΕΙΔΙΚΟΤΗΤΑ	ΠΡΟΒΛΕΠΟΜΕΝΕΣ ΟΡΓΑΝΙΚΕΣ ΘΕΣΕΙΣ
Ζ. ΓΕΩΤΕΧΝΙΚΩΝ, ΠΕΡΙΒΑΛΛΟΝΤΟΣ ΚΑΙ ΤΡΟΦΙΜΩΝ	ΔΕ ΔΑΣΟΦΥΛΑΚΩΝ	ΔΕ ΔΑΣΟΦΥΛΑΚΩΝ	1
	ΔΕ ΚΗΠΟΥΡΩΝ	ΔΕ ΚΗΠΟΥΡΩΝ	2
	ΔΕ ΤΕΧΝΙΚΩΝ ΓΕΩΡΓΙΑΣ/ΚΤΗΝΟΤΡΟΦΙΑΣ	ΔΕ ΓΕΩΡΓΟΚΤΗΝΟΤΡΟΦΙΚΟΥ	2
		ΔΕ ΟΔΗΓΩΝ-ΧΕΙΡΙΣΤΩΝ ΓΕΩΡΓΙΚΩΝ ΜΗΧΑΝΗΜΑΤΩΝ	3
Δ. ΔΗΜΟΤΙΚΗΣ ΑΣΤΥΝΟΜΙΑΣ	ΔΕ ΔΗΜΟΤΙΚΗΣ ΑΣΤΥΝΟΜΙΑΣ	ΔΕ ΔΗΜΟΤΙΚΗΣ ΑΣΤΥΝΟΜΙΑΣ	7
Β. ΔΙΟΙΚΗΣΗΣ ΚΑΙ ΟΙΚΟΝΟΜΙΑΣ	ΔΕ ΔΙΟΙΚΗΤΙΚΟΥ-ΛΟΓΙΣΤΙΚΟΥ	ΔΕ ΔΙΟΙΚΗΤΙΚΟΥ-ΛΟΓΙΣΤΙΚΟΥ	32
	ΔΕ ΔΙΕΚΠΕΡΑΙΩΣΗΣ ΥΠΟΘΕΣΕΩΝ ΠΟΛΙΤΩΝ	ΔΕ ΔΙΕΚΠΕΡΑΙΩΣΗΣ ΥΠΟΘΕΣΕΩΝ ΠΟΛΙΤΩΝ	2
Η. ΕΠΑΓΓΕΛΜΑΤΩΝ ΤΟΥΡΙΣΤΙΚΩΝ ΕΠΙΧΕΙΡΗΣΕΩΝ, ΦΟΡΕΩΝ ΦΙΛΟΞΕΝΙΑΣ ΚΑΙ ΕΣΤΙΑΣΗΣ	ΔΕ ΠΡΟΣΩΠΙΚΟΥ ΕΣΤΙΑΣΗΣ	ΔΕ ΜΑΓΕΙΡΩΝ	6
	ΔΕ ΝΑΥΑΓΟΣΩΣΤΩΝ	ΔΕ ΝΑΥΑΓΟΣΩΣΤΩΝ	1
ΙΖ. ΚΑΘΑΡΙΟΤΗΤΑΣ	ΔΕ ΕΠΟΠΤΩΝ ΚΑΘΑΡΙΟΤΗΤΑΣ	ΔΕ ΕΠΟΠΤΩΝ ΚΑΘΑΡΙΟΤΗΤΑΣ	2
ΙΕ. ΜΕΤΑΦΟΡΩΝ	ΔΕ ΟΔΗΓΩΝ	ΔΕ ΟΔΗΓΩΝ	23
ΣΤ. ΠΛΗΡΟΦΟΡΙΚΗΣ	ΔΕ ΠΛΗΡΟΦΟΡΙΚΗΣ	ΔΕ ΠΛΗΡΟΦΟΡΙΚΗΣ Η/Υ	2
Ε. ΤΕΧΝΙΚΩΝ ΕΠΑΓΓΕΛΜΑΤΩΝ	ΔΕ ΤΕΧΝΙΚΟΥ	ΔΕ ΗΛΕΚΤΡΟΛΟΓΩΝ	8
		ΔΕ ΜΗΧΑΝΟΤΕΧΝΙΤΩΝ ΟΧΗΜΑΤΩΝ	2
		ΔΕ ΑΜΑΞΟΜΑΤΩΝ (ΦΑΝΟΠΟΙΩΝ)	1

		ΔΕ ΗΛΕΚΤΡΟΤΕΧΝΙΤΩΝ ΟΧΗΜΑΤΩΝ	1
		ΔΕ ΜΗΧΑΝΟΤΕΧΝΙΤΩΝ-ΣΥΝΤΗΡΗΤΩΝ ΜΗΧΑΝΩΝ ΕΣΩΤΕΡΙΚΗΣ ΚΑΥΣΗΣ (ΜΕΚ)	2
		ΔΕ ΗΛΕΚΤΡΟΣΥΓΚΟΛΛΗΤΩΝ - ΟΞΥΓΟΝΟΚΟΛΛΗΤΩΝ	1
		ΔΕ ΕΛΑΙΟΧΡΩΜΑΤΙΣΤΩΝ	1
		ΔΕ ΞΥΛΟΥΡΓΩΝ	2
		ΔΕ ΥΔΡΑΥΛΙΚΩΝ	3
		ΔΕ ΔΟΜΙΚΩΝ ΕΡΓΩΝ (με διάφορες ειδικεύσεις)	8
	ΔΕ ΧΕΙΡΙΣΤΩΝ ΜΗΧΑΝΗΜΑΤΩΝ ΕΡΓΟΥ	ΔΕ ΧΕΙΡΙΣΤΩΝ ΜΗΧΑΝΗΜΑΤΩΝ ΕΡΓΟΥ	10
ΙΑ. ΟΠΤΙΚΟΑΚΟΥΣΤΙΚΩΝ ΜΕΣΩΝ	ΔΕ ΟΠΤΙΚΟΑΚΟΥΣΤΙΚΩΝ ΜΕΣΩΝ	ΔΕ ΗΧΟΛΗΠΤΩΝ-ΕΠΙΜΕΛΗΤΩΝ	1
Θ. ΚΟΙΝΩΝΙΚΩΝ ΥΠΗΡΕΣΙΩΝ	ΔΕ ΒΟΗΘΩΝ ΒΡΕΦΟΝΗΠΙΟΚΟΜΩΝ	ΔΕ ΒΟΗΘΩΝ ΒΡΕΦΟΝΗΠΙΟΚΟΜΩΝ	20
ΣΥΝΟΛΟ Δ.Ε.			143

Πίνακας 35

5. Στην κατηγορία Υποχρεωτικής Εκπαίδευσης υπάγονται οι εξής κλάδοι και προβλέπονται αντίστοιχα οι παρακάτω θέσεις:

ΤΟΜΕΑΣ	ΚΛΑΔΟΣ	ΕΙΔΙΚΟΤΗΤΑ	ΠΡΟΤΕΙΝΟΜΕΝΟΣ ΟΕΥ
ΕΡΓΑΤΟΤΕΧΝΙΚΟΥ ΠΡΟΣΩΠΙΚΟΥ	ΥΕ ΕΡΓΑΤΩΝ ΓΕΝΙΚΩΝ ΚΑΘΗΚΟΝΤΩΝ	ΥΕ ΕΡΓΑΤΩΝ ΓΕΝΙΚΩΝ ΚΑΘΗΚΟΝΤΩΝ	6
	ΥΕ ΕΡΓΑΤΩΝ ΚΟΙΜΗΤΗΡΙΩΝ	ΥΕ ΕΡΓΑΤΩΝ ΚΟΙΜΗΤΗΡΙΩΝ	2
		ΥΕ ΕΡΓΑΤΩΝ ΤΑΦΗΣ-ΕΚΤΑΦΗΣ	2
ΓΕΝΙΚΩΝ ΚΑΘΗΚΟΝΤΩΝ	ΥΕ ΕΠΙΜΕΛΗΤΩΝ - ΚΛΗΤΗΡΩΝ	ΥΕ ΓΕΝΙΚΩΝ ΚΑΘΗΚΟΝΤΩΝ	2
ΓΕΩΤΕΧΝΙΚΩΝ	ΥΕ ΕΡΓΑΤΩΝ ΠΡΑΣΙΝΟΥ	ΥΕ ΕΡΓΑΤΩΝ ΠΡΑΣΙΝΟΥ	15
	ΥΕ ΓΕΩΡΓΙΚΟΥ / ΚΤΗΝΟΤΡΟΦΙΚΟΥ	ΥΕ ΚΤΗΝΟΤΡΟΦΙΚΟΥ	4
ΕΣΤΙΑΣΗΣ	ΥΕ ΠΡΟΣΩΠΙΚΟΥ ΕΣΤΙΑΣΗΣ	ΥΕ ΠΡΟΣΩΠΙΚΟΥ ΜΑΓΕΙΡΕΙΩΝ	6

ΚΑΘΑΡΙΟΤΗΤΑΣ	ΥΕ ΠΡΟΣΩΠΙΚΟΥ ΚΑΘΑΡΙΟΤΗΤΑΣ ΕΞΩΤΕΡΙΚΩΝ ΧΩΡΩΝ	ΥΕ ΠΡΟΣΩΠΙΚΟΥ ΚΑΘΑΡΙΟΤΗΤΑΣ ΕΞΩΤΕΡΙΚΩΝ ΧΩΡΩΝ	7
		ΥΕ ΠΡΟΣΩΠΙΚΟΥ ΚΑΘΑΡΙΟΤΗΤΑΣ ΣΧΟΛΙΚΩΝ ΜΟΝΑΔΩΝ	11
	ΥΕ ΠΡΟΣΩΠΙΚΟΥ ΚΑΘΑΡΙΟΤΗΤΑΣ ΕΞΩΤΕΡΙΚΩΝ ΧΩΡΩΝ	ΥΕ ΠΡΟΣΩΠΙΚΟΥ ΚΑΘΑΡΙΟΤΗΤΑΣ ΕΞΩΤΕΡΙΚΩΝ ΧΩΡΩΝ	37
ΚΟΙΝΩΝΙΚΩΝ ΥΠΗΡΕΣΙΩΝ	ΥΕ ΟΙΚΟΓΕΝΕΙΑΚΩΝ ΒΟΗΘΩΝ	ΥΕ ΟΙΚΟΓΕΝΕΙΑΚΩΝ ΒΟΗΘΩΝ	5
ΦΥΛΑΞΗΣ	ΥΕ ΦΥΛΑΞΗΣ	ΥΕ ΦΥΛΑΚΩΝ	4
ΣΥΝΟΛΟ Υ.Ε.			101

Πίνακας 36

ΠΡΟΣΩΠΟΠΑΓΕΙΣ ΘΕΣΕΙΣ ΜΕ ΣΧΕΣΗ ΕΡΓΑΣΙΑΣ ΔΗΜΟΣΙΟΥ ΔΙΚΑΙΟΥ

ΤΟΜΕΑΣ	ΚΛΑΔΟΣ	ΕΙΔΙΚΟΤΗΤΑ	ΠΡΟΒΛΕΠΟΜΕΝΕΣ ΟΡΓΑΝΙΚΕΣ ΘΕΣΕΙΣ
ΔΙΟΙΚΗΣΗΣ ΚΑΙ ΟΙΚΟΝΟΜΙΑΣ	ΠΕ ΔΙΟΙΚΗΤΙΚΟΥ- ΟΙΚΟΝΟΜΙΚΟΥ	ΠΕ ΔΙΟΙΚΗΤΙΚΟΥ- ΟΙΚΟΝΟΜΙΚΟΥ	1

Πίνακας 37

Οι θέσεις αυτές κενούμενες με οποιονδήποτε τρόπο, καταργούνται.

ΘΕΣΕΙΣ ΜΕ ΣΧΕΣΗ ΕΡΓΑΣΙΑΣ ΙΔΙΩΤΙΚΟΥ ΔΙΚΑΙΟΥ ΑΟΡΙΣΤΟΥ ΧΡΟΝΟΥ

1. Προβλέπονται οι παρακάτω θέσεις που καλύπτονται από προσωπικό με σύμβαση εργασίας ιδιωτικού δικαίου αορίστου χρόνου (Ι.Δ.Α.Χ.) και οι οποίες είναι προσωποπαγείς. Οι θέσεις αυτές καταργούνται όταν κενωθούν με οποιονδήποτε τρόπο.

ΤΟΜΕΑΣ	ΚΛΑΔΟΣ	ΕΙΔΙΚΟΤΗΤΑ	ΠΡΟΒΛΕΠΟΜΕΝΕΣ ΘΕΣΕΙΣ ΙΔΑΧ	ΥΦΙΣΤΑΜΕΝΗ ΚΑΤΑΣΤΑΣΗ	ΔΙΑΦΟΡΑ
ΠΕ ΔΙΟΙΚΗΣΗΣ ΚΑΙ ΟΙΚΟΝΟΜΙΑΣ	ΠΕ ΔΙΟΙΚΗΤΙΚΟΥ- ΟΙΚΟΝΟΜΙΚΟΥ	ΠΕ ΟΙΚΟΝΟΜΙΚΟΥ	1	1	0
	ΠΕ ΔΙΟΙΚΗΤΙΚΟΥ- ΟΙΚΟΝΟΜΙΚΟΥ	ΠΕ ΔΙΟΙΚΗΤΙΚΟΥ- ΟΙΚΟΝΟΜΙΚΟΥ	1	0	1
ΤΕ ΔΙΟΙΚΗΣΗΣ ΚΑΙ ΟΙΚΟΝΟΜΙΑΣ	ΤΕ ΔΙΟΙΚΗΤΙΚΟΥ- ΛΟΓΙΣΤΙΚΟΥ	ΤΕ ΔΙΟΙΚΗΤΙΚΟΥ- ΛΟΓΙΣΤΙΚΟΥ	3	3	0
	ΤΕ ΒΙΒΛΙΟΘΗΚΟΝΟΜΙΑΣ	ΤΕ ΒΙΒΛΙΟΘΗΚΟΝΟΜΙΑΣ	1	1	0
ΤΕ ΥΓΕΙΑΣ	ΤΕ ΝΟΣΗΛΕΥΤΙΚΗΣ	ΤΕ ΝΟΣΗΛΕΥΤΙΚΗΣ	3	2	1
Θ. ΚΟΙΝΩΝΙΚΩΝ ΥΠΗΡΕΣΙΩΝ	ΤΕ ΚΟΙΝΩΝΙΚΗΣ ΕΡΓΑΣΙΑΣ	ΤΕ ΚΟΙΝΩΝΙΚΩΝ ΛΕΙΤΟΥΡΓΩΝ	1	0	1

ΔΕ ΔΙΟΙΚΗΣΗΣ ΚΑΙ ΟΙΚΟΝΟΜΙΑΣ	ΔΕ ΔΙΟΙΚΗΤΙΚΟΥ-ΛΟΓΙΤΙΚΟΥ	ΔΕ ΔΙΟΙΚΗΤΙΚΟΥ-ΛΟΓΙΣΤΙΚΟΥ	8	6	2
ΔΕ ΠΛΗΡΟΦΟΡΙΚΗΣ	ΔΕ ΠΛΗΡΟΦΟΡΙΚΗΣ	ΔΕ ΠΡΟΣΩΠΙΚΟ Η/Υ	1	0	1
ΔΕ ΜΕΤΑΦΟΡΩΝ	ΔΕ ΟΔΗΓΩΝ	ΔΕ ΟΔΗΓΩΝ	1	1	0
ΥΕ ΓΕΝΙΚΩΝ ΚΑΘΗΚΟΝΤΩΝ	ΥΕ ΕΠΙΜΕΛΗΤΩΝ - ΚΛΗΤΗΡΩΝ	ΥΕ ΓΕΝΙΚΩΝ ΚΑΘΗΚΟΝΤΩΝ	7	3	4
ΚΑΘΑΡΙΟΤΗΤΑΣ	ΥΕ ΠΡΟΣΩΠΙΚΟΥ ΚΑΘΑΡΙΟΤΗΤΑΣ ΕΞΩΤΕΡΙΚΩΝ ΧΩΡΩΝ	ΥΕ ΠΡΟΣΩΠΙΚΟΥ ΚΑΘΑΡΙΟΤΗΤΑΣ ΣΧΟΛΙΚΩΝ ΜΟΝΑΔΩΝ	11	11	0
	ΥΕ ΠΡΟΣΩΠΙΚΟΥ ΚΑΘΑΡΙΟΤΗΤΑΣ ΕΞΩΤΕΡΙΚΩΝ ΧΩΡΩΝ	ΥΕ ΠΡΟΣΩΠΙΚΟΥ ΚΑΘΑΡΙΟΤΗΤΑΣ ΕΞΩΤΕΡΙΚΩΝ ΧΩΡΩΝ	6	5	1
	ΥΕ ΠΡΟΣΩΠΙΚΟΥ ΚΑΘΑΡΙΟΤΗΤΑΣ ΕΞΩΤΕΡΙΚΩΝ ΧΩΡΩΝ	ΥΕ ΠΡΟΣΩΠΙΚΟΥ ΚΑΘΑΡΙΟΤΗΤΑΣ ΕΞΩΤΕΡΙΚΩΝ ΧΩΡΩΝ	1	1	0
ΣΥΝΟΛΟ ΠΡΟΣΩΡΙΝΩΝ - ΠΡΟΣΩΠΟΠΑΓΩΝ ΘΕΣΕΩΝ			45	34	11

Πίνακας 38

ΘΕΣΕΙΣ ΜΕ ΣΧΕΣΗ ΕΡΓΑΣΙΑΣ ΙΔΙΩΤΙΚΟΥ ΔΙΚΑΙΟΥ ΟΡΙΣΜΕΝΟΥ ΧΡΟΝΟΥ

Προβλέπονται εβδομήντα (140) θέσεις προσωπικού με σύμβαση εργασίας ιδιωτικού δικαίου ορισμένου χρόνου (ΙΔΟΧ), διαφόρων ειδικοτήτων, όλων των εκπαιδευτικών βαθμίδων, για την αντιμετώπιση εποχικών ή άλλων περιοδικών ή πρόσκαιρων αναγκών καθώς και για κάλυψη αναγκών ανταποδοτικού χαρακτήρα, σύμφωνα με τις κείμενες διατάξεις, αλλά και αναγκών στελέχωσης δομών που επιχορηγούνται από προγράμματα της Ε.Ε. έως τη λήξη τους, σύμφωνα με τις κείμενες διατάξεις.

ΥΠΗΡΕΤΟΥΝ ΠΡΟΣΩΠΙΚΟ ΣΤΟΝ ΔΗΜΟ ΠΑΙΟΝΙΑΣ

Όσον αφορά στον αριθμό των υπαλλήλων που υπηρετούν στο Δήμο, σύμφωνα με τα στοιχεία της Διεύθυνσης Διοικητικού, τον Ιανουάριο του 2020 ανέρχεται σε 132 άτομα, 95 μόνιμοι υπάλληλοι και 37 με σύμβαση ΙΔΑΧ.

Στους πίνακες που ακολουθούν αποτυπώνεται το ανθρώπινο δυναμικό του Δήμου ανά κατηγορία, ειδικότητα και ανά Διεύθυνση.

ΚΕΝΤΡΙΚΕΣ ΥΠΗΡΕΣΙΕΣ

Α) ΥΠΗΡΕΣΙΕΣ ΥΠΑΓΟΜΕΝΕΣ ΑΠΕΥΘΕΙΑΣ ΣΤΟΝ ΔΗΜΑΡΧΟ

1. ΑΥΤΟΤΕΛΕΣ ΤΜΗΜΑ ΠΟΛΙΤΙΚΗΣ ΠΡΟΣΤΑΣΙΑΣ

α/α	Κλάδος	Ειδικότητα	Σχέση Εργασίας	Υπηρετούν προσωπικό
1	ΠΕ ΓΕΤΕΧΝΙΚΩΝ	/ΠΕ ΔΑΣΟΛΟΓΩΝ	ΜΟΝΙΜΟΣ	1

2. ΑΥΤΟΤΕΛΕΣ ΤΜΗΜΑ ΕΣΩΤΕΡΙΚΟΥ ΕΛΕΓΧΟΥ

α/α	Κλάδος	Ειδικότητα	Σχέση Εργασίας	Υπηρετούν προσωπικό
1.	ΠΕ ΔΙΟΙΚΗΤΙΚΟΥ-ΟΙΚΟΝΟΜΙΚΟΥ	ΠΕ ΔΙΟΙΚΗΤΙΚΟΥ-ΟΙΚΟΝΟΜΙΚΟΥ	ΜΟΝΙΜΟΣ	1

Β) ΕΠΙΤΕΛΙΚΕΣ ΥΠΗΡΕΣΙΕΣ

1.ΑΥΤΟΤΕΛΕΣ ΤΜΗΜΑ ΠΡΟΓΡΑΜΜΑΤΙΣΜΟΥ, ΟΡΓΑΝΩΣΗΣ,ΕΥΡΩΠΑΪΚΩΝ ΠΡΟΓΡΑΜΜΑΤΩΝ ΚΑΙ ΠΡΟΣΤΑΣΙΑΣ ΠΡΟΣΩΠΙΚΩΝ ΔΕΔΟΜΕΝΩΝ

α/α	Κλάδος	Ειδικότητα	Σχέση Εργασίας	Υπηρετούν προσωπικό
1	ΤΕ ΔΙΟΙΚΗΤΙΚΟΥ - ΛΟΓΙΣΤΙΚΟΥ	ΤΕ ΔΙΟΙΚΗΤΙΚΟΥ - ΛΟΓΙΣΤΙΚΟΥ	ΙΔΑΧ	1

2.ΑΥΤΟΤΕΛΕΣ ΤΜΗΜΑ ΠΛΗΡΟΦΟΡΙΚΗΣ, ΕΠΙΚΟΙΝΩΝΙΑΣ,ΗΛΕΚΤΡΟΝΙΚΗΣ ΔΙΑΚΥΒΕΡΝΗΣΗΣ ΚΑΙ ΔΙΑΦΑΝΕΙΑΣ

α/α	Κλάδος	Ειδικότητα	Σχέση Εργασίας	Υπηρετούν προσωπικό
1	ΠΕ ΠΛΗΡΟΦΟΡΙΚΗΣ (SOFTWARE-HARDWARE)	ΠΕ ΠΛΗΡΟΦΟΡΙΚΗΣ (SOFTWARE-HARDWARE)	ΜΟΝΙΜΟΣ	1

Γ) ΥΠΗΡΕΣΙΕΣ ΥΠΟΣΤΗΡΙΞΗΣ

1.ΔΙΕΥΘΥΝΣΗ ΔΙΟΙΚΗΤΙΚΩΝ ΥΠΗΡΕΣΙΩΝ

Α) ΤΜΗΜΑ ΥΠΟΣΤΗΡΙΞΗΣ ΠΟΛΙΤΙΚΩΝ ΟΡΓΑΝΩΝ

α/α	Κλάδος	Ειδικότητα	Σχέση Εργασίας	Υπηρετούν προσωπικό
1	ΔΕ ΔΙΟΙΚΗΤΙΚΟΥ - ΛΟΓΙΣΤΙΚΟΥ	ΔΕ ΔΙΟΙΚΗΤΙΚΟΥ - ΛΟΓΙΣΤΙΚΟΥ	ΙΔΑΧ	1

Β) ΤΜΗΜΑ ΑΝΘΡΩΠΙΝΟΥ ΔΥΝΑΜΙΚΟΥ

α/α	Κλάδος	Ειδικότητα	Σχέση Εργασίας	Υπηρετούν προσωπικό
1	ΠΕ ΟΙΚΟΝΟΜΙΚΟΥ	ΠΕ ΔΙΟΙΚΗΤΙΚΟΥ-ΟΙΚΟΝΟΜΙΚΟΥ	ΜΟΝΙΜΟΣ	2

Γ) ΤΜΗΜΑ ΔΗΜΟΤΙΚΗΣ ΚΑΤΑΣΤΑΣΗΣ ΚΑΙ ΛΗΙΟΡΧΕΙΟΥ

α/α	Κλάδος	Ειδικότητα	Σχέση Εργασίας	Υπηρετούν προσωπικό
1	ΠΕ ΔΙΟΙΚΗΤΙΚΟΥ ΟΙΚΟΝΟΜΙΚΟΥ	ΠΕ ΔΙΟΙΚΗΤΙΚΟΥ-ΟΙΚΟΝΟΜΙΚΟΥ	ΜΟΝΙΜΟΣ	1
2	ΔΕ ΔΙΟΙΚΗΤΙΚΟΥ - ΛΟΓΙΣΤΙΚΟΥ	ΔΕ ΔΙΟΙΚΗΤΙΚΟΥ - ΛΟΓΙΣΤΙΚΟΥ	ΙΔΑΧ	1

Δ) ΤΜΗΜΑ ΔΙΟΙΚΗΤΙΚΗΣ ΥΠΟΣΤΗΡΙΞΗΣ, ΕΞΥΠΗΡΕΤΗΣΗΣ ΠΟΛΙΤΩΝ ΚΑΙ ΚΑΘΑΡΙΟΤΗΤΑΣ ΕΣΩΤΕΡΙΚΩΝ ΧΩΡΩΝ

α/α	Κλάδος	Ειδικότητα	Σχέση Εργασίας	Υπηρετούν προσωπικό
1	ΔΕ ΔΙΟΙΚΗΤΙΚΟΥ - ΛΟΓΙΣΤΙΚΟΥ	ΔΕ ΔΙΟΙΚΗΤΙΚΟΥ - ΛΟΓΙΣΤΙΚΟΥ	ΜΟΝΙΜΟΣ	1
2	ΥΕ ΠΡΟΣΩΠΙΚΟΥ ΚΑΘΑΡΙΟΤΗΤΑΣ ΕΞΩΤΕΡΙΚΩΝ ΧΩΡΩΝ	ΥΕ ΠΡΟΣΩΠΙΚΟΥ ΚΑΘΑΡΙΟΤΗΤΑΣ ΕΞΩΤΕΡΙΚΩΝ ΧΩΡΩΝ	ΜΟΝΙΜΟΣ	1
3	ΥΕ ΠΡΟΣΩΠΙΚΟΥ ΚΑΘΑΡΙΟΤΗΤΑΣ ΕΣΩΤΕΡΙΚΩΝ ΧΩΡΩΝ	ΥΕ ΠΡΟΣΩΠΙΚΟΥ ΚΑΘΑΡΙΟΤΗΤΑΣ ΕΣΩΤΕΡΙΚΩΝ ΧΩΡΩΝ	ΙΔΑΧ	5
4	ΔΕ ΔΙΟΙΚΗΤΙΚΟΥ - ΛΟΓΙΣΤΙΚΟΥ	ΔΕ ΔΙΟΙΚΗΤΙΚΟΥ - ΛΟΓΙΣΤΙΚΟΥ	ΙΔΑΧ	2
5	ΥΕ ΕΠΙΜΕΛΗΤΩΝ ΚΛΗΤΗΡΩΝ	ΥΕ ΓΕΝΙΚΩΝ ΚΑΘΗΚΟΝΤΩΝ	ΙΔΑΧ	1

--	--	--	--	--

2.ΔΙΕΥΘΥΝΣΗ ΟΙΚΟΝΟΜΙΚΩΝ ΥΠΗΡΕΣΙΩΝ

Α) ΤΜΗΜΑ ΠΡΟΫΠΟΛΟΓΙΣΜΟΥ ΚΑΙ ΛΟΓΙΣΤΗΡΙΟΥ

α/α	Κλάδος	Ειδικότητα	Σχέση Εργασίας	Υπηρετούν προσωπικό
1	ΠΕ ΔΙΟΙΚΗΤΙΚΟΥ-ΟΙΚΟΝΟΜΙΚΟΥ	ΠΕ ΟΙΚΟΝΟΜΙΚΟΥ	ΜΟΝΙΜΟΣ	1
2	ΠΕ ΔΙΟΙΚΗΤΙΚΟΥ-ΟΙΚΟΝΟΜΙΚΟΥ	ΠΕ ΔΙΟΙΚΗΤΙΚΟΥ-ΟΙΚΟΝΟΜΙΚΟΥ	ΙΔΑΧ	1

Β) ΤΜΗΜΑ ΜΙΣΘΟΔΟΣΙΑΣ

α/α	Κλάδος	Ειδικότητα	Σχέση Εργασίας	Υπηρετούν προσωπικό
1	ΤΕ ΔΙΟΙΚΗΤΙΚΟΥ - ΛΟΓΙΣΤΙΚΟΥ	ΤΕ ΔΙΟΙΚΗΤΙΚΟΥ - ΛΟΓΙΣΤΙΚΟΥ	ΙΔΑΧ	1

Γ) ΤΜΗΜΑ ΠΡΟΜΗΘΕΙΩΝ ΚΑΙ ΑΠΟΘΗΚΗΣ

α/α	Κλάδος	Ειδικότητα	Σχέση Εργασίας	Υπηρετούν προσωπικό
1	ΔΕ ΔΙΟΙΚΗΤΙΚΟΥ - ΛΟΓΙΣΤΙΚΟΥ	ΔΕ ΔΙΟΙΚΗΤΙΚΟΥ - ΛΟΓΙΣΤΙΚΟΥ	ΙΔΑΧ	2
2	ΥΕ ΕΠΙΜΕΛΗΤΩΝ ΚΛΗΤΗΡΩΝ	ΥΕ ΓΕΝΙΚΩΝ ΚΑΘΗΚΟΝΤΩΝ	ΙΔΑΧ	1
3	ΠΕ ΔΙΟΙΚΗΤΙΚΟΥ-ΟΙΚΟΝΟΜΙΚΟΥ	ΠΕ ΔΙΟΙΚΗΤΙΚΟΥ-ΟΙΚΟΝΟΜΙΚΟΥ	ΜΟΝΙΜΟΣ	1

Δ) ΤΜΗΜΑ ΔΑΠΑΝΩΝ, ΕΝΤΑΛΜΑΤΩΝ

α/α	Κλάδος	Ειδικότητα	Σχέση Εργασίας	Υπηρετούν προσωπικό
1	ΠΕ ΔΙΟΙΚΗΤΙΚΟΥ-ΟΙΚΟΝΟΜΙΚΟΥ	ΠΕ ΔΙΟΙΚΗΤΙΚΟΥ-ΟΙΚΟΝΟΜΙΚΟΥ	ΜΟΝΙΜΟΣ	1

2	ΤΕ ΔΙΟΙΚΗΤΙΚΟΥ – ΛΟΓΙΣΤΙΚΟΥ	ΤΕ ΔΙΟΙΚΗΣΗΣ ΜΟΝΑΔΩΝ ΤΟΠΙΚΗΣ ΑΥΤΟΔΙΟΙΚΗΣΗΣ	ΜΟΝΙΜΟΣ	1
3	ΤΕ ΔΙΟΙΚΗΤΙΚΟΥ - ΛΟΓΙΣΤΙΚΟΥ	ΤΕ ΔΙΟΙΚΗΤΙΚΟΥ - ΛΟΓΙΣΤΙΚΟΥ	ΜΟΝΙΜΟΣ	1

Ε) ΤΜΗΜΑ ΕΣΟΔΩΝ

α/α	Κλάδος	Ειδικότητα	Σχέση Εργασίας	Υπηρετούν προσωπικό
1	ΠΕ ΔΙΟΙΚΗΤΙΚΟΥ- ΟΙΚΟΝΟΜΙΚΟΥ	ΠΕ ΔΙΟΙΚΗΤΙΚΟΥ- ΟΙΚΟΝΟΜΙΚΟΥ	ΜΟΝΙΜΟΣ	1
2	ΔΕ ΔΙΟΙΚΗΤΙΚΟΥ - ΛΟΓΙΣΤΙΚΟΥ	ΔΕ ΔΙΟΙΚΗΤΙΚΟΥ - ΛΟΓΙΣΤΙΚΟΥ	ΜΟΝΙΜΟΣ	1

ΣΤ) ΤΜΗΜΑ ΤΑΜΕΙΟΥ

α/α	Κλάδος	Ειδικότητα	Σχέση Εργασίας	Υπηρετούν προσωπικό
1	ΔΕ ΔΙΟΙΚΗΤΙΚΟΥ - ΛΟΓΙΣΤΙΚΟΥ	ΔΕ ΔΙΟΙΚΗΤΙΚΟΥ - ΛΟΓΙΣΤΙΚΟΥ	ΙΔΑΧ	1
2	ΔΕ ΔΙΟΙΚΗΤΙΚΟΥ - ΛΟΓΙΣΤΙΚΟΥ	ΔΕ ΔΙΟΙΚΗΤΙΚΟΥ - ΛΟΓΙΣΤΙΚΟΥ	ΜΟΝΙΜΟΣ	1
3	ΤΕ ΔΙΟΙΚΗΤΙΚΟΥ – ΛΟΓΙΣΤΙΚΟΥ	ΤΕ ΛΟΓΙΣΤΙΚΟΥ	ΜΟΝΙΜΟΣ	1

3.ΔΙΕΥΘΥΝΣΗ ΤΕΧΝΙΚΩΝ ΥΠΗΡΕΣΙΩΝ

Α) ΤΜΗΜΑ ΑΡΧΕΙΟΥ, ΔΙΑΓΩΝΙΣΜΩΝ ΤΕΧΝΙΚΩΝ ΕΡΓΩΝ ΚΑΙ ΜΕΛΕΤΩΝ

α/α	Κλάδος	Ειδικότητα	Σχέση Εργασίας	Υπηρετούν προσωπικό
1	ΤΕ ΜΗΧΑΝΙΚΩΝ	ΤΕ ΠΟΛΙΤΙΚΩΝ ΜΗΧΑΝΙΚΩΝ	ΜΟΝΙΜΟΣ	1

Β) ΤΜΗΜΑ ΤΟΠΟΓΡΑΦΙΑΣ

α/α	Κλάδος	Ειδικότητα	Σχέση Εργασίας	Υπηρετούν προσωπικό
1	ΠΕ ΜΗΧΑΝΙΚΩΝ	ΠΕ ΑΓΡΟΝΟΜΩΝ ΤΟΠΟΓΡΑΦΩΝ ΜΗΧΑΝΙΚΩΝ	ΜΟΝΙΜΟΣ	2

Γ) ΤΜΗΜΑ ΗΛΕΚΤΡΟΜΗΧΑΝΟΛΟΓΙΚΩΝ ΈΡΓΩΝ ΚΑΙ ΣΗΜΑΤΟΔΟΤΗΣΗΣ

α/α	Κλάδος	Ειδικότητα	Σχέση Εργασίας	Υπηρετούν προσωπικό
1	ΠΕ ΜΗΧΑΝΙΚΩΝ	ΠΕ ΠΟΛΙΤΙΚΩΝ ΜΗΧΑΝΙΚΩΝ	ΜΟΝΙΜΟΣ	1
2	ΤΕ ΜΗΧΑΝΙΚΩΝ	ΤΕ ΠΟΛΙΤΙΚΩΝ ΜΗΧΑΝΙΚΩΝ	ΜΟΝΙΜΟΣ	1

Δ) ΤΜΗΜΑ ΣΥΝΤΗΡΗΣΕΩΝ ΤΕΧΝΙΚΩΝ ΈΡΓΩΝ

α/α	Κλάδος	Ειδικότητα	Σχέση Εργασίας	Υπηρετούν προσωπικό
1	ΔΕ ΤΕΧΝΙΚΟΥ	ΔΕ ΤΕΧΝΙΚΟΥ/ ΔΕ ΥΔΡΑΥΛΙΚΩΝ	ΜΟΝΙΜΟΣ	2
2	ΔΕ ΧΕΙΡΙΣΤΩΝ ΜΗΧΑΝΗΜΑΤΩΝ ΕΡΓΟΥ	ΔΕ ΧΕΙΡΙΣΤΩΝ ΜΗΧΑΝΗΜΑΤΩΝ ΕΡΓΟΥ	ΜΟΝΙΜΟΣ	3
3	ΤΕ ΜΗΧΑΝΙΚΩΝ	ΤΕ ΠΟΛΙΤΙΚΩΝ ΜΗΧΑΝΙΚΩΝ	ΜΟΝΙΜΟΣ	1

Ε) ΤΜΗΜΑ ΟΔΙΚΩΝ ΕΡΓΩΝ ΚΑΙ ΕΡΓΩΝ ΥΠΟΔΟΜΗΣ

α/α	Κλάδος	Ειδικότητα	Σχέση Εργασίας	Υπηρετούν προσωπικό
1	ΠΕ ΜΗΧΑΝΙΚΩΝ	ΠΕ ΠΟΛΙΤΙΚΩΝ ΜΗΧΑΝΙΚΩΝ	ΜΟΝΙΜΟΣ	2

ΣΤ) ΤΜΗΜΑ ΚΤΗΡΙΑΚΩΝ ΕΡΓΩΝ ΚΑΙ ΑΝΑΠΛΑΣΕΩΝ ΚΟΙΝΟΧΡΗΣΤΩΝ ΧΩΡΩΝ

α/α	Κλάδος	Ειδικότητα	Σχέση Εργασίας	Υπηρετούν προσωπικό
1	ΠΕ ΜΗΧΑΝΙΚΩΝ	ΠΕ ΠΟΛΙΤΙΚΩΝ ΜΗΧΑΝΙΚΩΝ	ΜΟΝΙΜΟΣ	1

3. ΔΙΕΥΘΥΝΣΗ ΚΕΠ
A. ΤΜΗΜΑ ΕΞΥΠΗΡΕΤΗΣΗΣ ΠΟΛΙΤΩΝ

α/α	Κλάδος	Ειδικότητα	Σχέση Εργασίας	Υπηρετούν προσωπικό
1	ΤΕ ΔΙΕΚΠΕΡΑΙΩΣΗΣ ΥΠΟΘΕΣΕΩΝ ΠΟΛΙΤΩΝ	ΤΕ ΔΙΕΚΠΕΡΑΙΩΣΗΣ ΥΠΟΘΕΣΕΩΝ ΠΟΛΙΤΩΝ	ΜΟΝΙΜΟΣ	1
2	ΤΕ ΔΙΟΙΚΗΤΙΚΟΥ - ΛΟΓΙΣΤΙΚΟΥ	ΤΕ ΔΙΟΙΚΗΤΙΚΟΥ - ΛΟΓΙΣΤΙΚΟΥ	ΙΔΑΧ	1
3	ΔΕ ΔΙΕΚΠΕΡΑΙΩΣΗΣ ΥΠΟΘΕΣΕΩΝ ΠΟΛΙΤΩΝ	ΔΕ ΔΙΕΚΠΕΡΑΙΩΣΗΣ ΥΠΟΘΕΣΕΩΝ ΠΟΛΙΤΩΝ	ΜΟΝΙΜΟΣ	1

B. ΤΜΗΜΑ ΕΣΩΤΕΡΙΚΗΣ ΑΝΤΑΠΟΚΡΙΣΗΣ

α/α	Κλάδος	Ειδικότητα	Σχέση Εργασίας	Υπηρετούν προσωπικό
1	ΤΕ ΔΙΕΚΠΕΡΑΙΩΣΗΣ ΥΠΟΘΕΣΕΩΝ ΠΟΛΙΤΩΝ	ΤΕ ΔΙΕΚΠΕΡΑΙΩΣΗΣ ΥΠΟΘΕΣΕΩΝ ΠΟΛΙΤΩΝ	ΜΟΝΙΜΟΣ	1

Δ) ΥΠΗΡΕΣΙΕΣ ΤΟΠΙΚΗΣ ΟΙΚΟΝΟΜΙΚΗΣ ΑΝΑΠΤΥΞΗΣ

1.ΑΥΤΟΤΕΛΕΣ ΤΜΗΜΑ ΕΠΙΧΕΙΡΗΜΑΤΙΚΟΤΗΤΑΣ, ΕΜΠΟΡΙΚΩΝ ΔΡΑΣΤΗΡΙΟΤΗΤΩΝ ΚΑΙ ΑΞΙΟΠΟΙΗΣΗΣ ΑΚΙΝΗΤΗΣ ΠΕΡΙΟΥΣΙΑΣ ΤΟΥ ΔΗΜΟΥ

α/α	Κλάδος	Ειδικότητα	Σχέση Εργασίας	Υπηρετούν προσωπικό
1	ΥΕ ΕΠΙΜΕΛΗΤΩΝ ΚΛΗΤΗΡΩΝ	ΥΕ ΓΕΝΙΚΩΝ ΚΑΘΗΚΟΝΤΩΝ	ΙΔΑΧ	1
2	ΠΕ ΔΙΟΙΚΗΤΙΚΟΥ-ΟΙΚΟΝΟΜΙΚΟΥ	ΠΕ ΟΙΚΟΝΟΜΙΚΟΥ	ΙΔΑΧ	1

Ε)ΥΠΗΡΕΣΙΕΣ ΠΕΡΙΒΑΛΛΟΝΤΟΣ ΚΑΙ ΠΟΙΟΤΗΤΑΣ ΖΩΗΣ
1.ΑΥΤΟΤΕΛΕΣ ΤΜΗΜΑ ΥΠΗΡΕΣΙΩΝ ΔΟΜΗΣΗΣ

α/α	Κλάδος	Ειδικότητα	Σχέση Εργασίας	Υπηρετούν προσωπικό
1	ΠΕ ΜΗΧΑΝΙΚΩΝ	ΠΕ ΠΟΛΙΤΙΚΩΝ ΜΗΧΑΝΙΚΩΝ	ΜΟΝΙΜΟΣ	1
2	ΠΕ ΜΗΧΑΝΙΚΩΝ	ΠΕ ΑΡΧΙΤΕΚΤΟΝΩΝ ΜΗΧΑΝΙΚΩΝ	ΜΟΝΙΜΟΣ	1
3	ΔΕ ΔΙΟΙΚΗΤΙΚΟΥ - ΛΟΓΙΣΤΙΚΟΥ	ΔΕ ΔΙΟΙΚΗΤΙΚΟΥ - ΛΟΓΙΣΤΙΚΟΥ	ΜΟΝΙΜΟΣ	1

2. ΔΙΕΥΘΥΝΣΗ ΚΑΘΑΡΙΟΤΗΤΑΣ, ΑΝΑΚΥΚΛΩΣΗΣ ΚΑΙ ΗΛΕΚΤΡΟΦΩΤΙΣΜΟΥ
A) ΤΜΗΜΑ ΣΥΝΤΗΡΗΣΗΣ ΚΑΙ ΔΙΑΧΕΙΡΙΣΗΣ ΟΧΗΜΑΤΩΝ

α/α	Κλάδος	Ειδικότητα	Σχέση Εργασίας	Υπηρετούν προσωπικό
1	ΔΕ ΤΕΧΝΙΚΟΥ	ΔΕ ΗΛΕΚΤΡΟΛΟΓΩΝ	ΜΟΝΙΜΟΣ	1
2	ΥΕ ΕΠΙΜΕΛΗΤΩΝ ΚΛΗΤΗΡΩΝ	ΥΕ ΓΕΝΙΚΩΝ ΚΑΘΗΚΟΝΤΩΝ	ΙΔΑΧ	1
3	ΔΕ ΔΙΟΙΚΗΤΙΚΟΥ - ΛΟΓΙΣΤΙΚΟΥ	ΔΕ ΔΙΟΙΚΗΤΙΚΟΥ - ΛΟΓΙΣΤΙΚΟΥ	ΜΟΝΙΜΟΣ	1

Β) ΤΜΗΜΑ ΗΛΕΚΤΡΟΦΩΤΙΣΜΟΥ

α/α	Κλάδος	Ειδικότητα	Σχέση Εργασίας	Υπηρετούν προσωπικό
1	ΔΕ ΤΕΧΝΙΚΟΥ	ΔΕ ΤΕΧΝΙΚΟΥ/ ΔΕ ΗΛΕΚΤΡΟΛΟΓΩΝ	ΜΟΝΙΜΟΣ	2

Γ.) ΤΜΗΜΑ ΚΑΘΑΡΙΟΤΗΤΑΣ, ΑΠΟΚΟΜΙΔΗΣ ΑΠΟΡΡΙΜΜΑΤΩΝ ΚΑΙ ΑΝΑΚΥΚΛΩΣΗΣ.

α/α	Κλάδος	Ειδικότητα	Σχέση Εργασίας	Υπηρετούν προσωπικό
23	ΤΕ ΤΕΧΝΟΛΟΓΩΝ ΓΕΩΠΟΝΙΑΣ	ΤΕ ΓΕΩΠΟΝΙΑΣ	ΜΟΝΙΜΗ	1
1	ΔΕ ΔΙΟΙΚΗΤΙΚΟΥ - ΛΟΓΙΣΤΙΚΟΥ	ΔΕ ΔΙΟΙΚΗΤΙΚΟΥ - ΛΟΓΙΣΤΙΚΟΥ	ΜΟΝΙΜΟΣ	1
2	ΥΕ ΠΡΟΣΩΠΙΚΟΥ ΚΑΘΑΡΙΟΤΗΤΑΣ ΕΞΩΤΕΡΙΚΩΝ ΧΩΡΩΝ	ΥΕ ΠΡΟΣΩΠΙΚΟΥ ΚΑΘΑΡΙΟΤΗΤΑΣ ΕΞΩΤΕΡΙΚΩΝ ΧΩΡΩΝ	ΜΟΝΙΜΟΣ	25
3	ΔΕ ΤΕΧΝΙΚΟΥ	ΔΕ ΔΟΜΙΚΩΝ ΕΡΓΩΝ	ΜΟΝΙΜΟΣ	1
4	ΔΕ ΟΔΗΓΩΝ	ΔΕ ΟΔΗΓΩΝ	ΜΟΝΙΜΟΣ	12

3. ΔΙΕΥΘΥΝΣΗ ΑΓΡΟΤΙΚΗΣ ΠΟΛΙΤΙΚΗΣ ΚΑΙ ΠΕΡΙΒΑΛΛΟΝΤΟΣ
Α) ΤΜΗΜΑ ΠΕΡΙΒΑΛΛΟΝΤΟΣ ΚΑΙ ΦΥΣΙΚΩΝ ΠΟΡΩΝ

α/α	Κλάδος	Ειδικότητα	Σχέση Εργασίας	Υπηρετούν προσωπικό
1	ΠΕ ΓΕΩΤΕΧΝΙΚΩΝ	ΠΕ ΓΕΩΠΟΝΩΝ	ΜΟΝΙΜΟΣ	1
2	ΔΕ ΔΑΣΟΦΥΛΑΚΩΝ	ΔΕ ΔΑΣΟΦΥΛΑΚΩΝ	ΜΟΝΙΜΟΣ	1

Β) ΤΜΗΜΑ ΚΟΙΜΗΤΗΡΙΩΝ

α/α	Κλάδος	Ειδικότητα	Σχέση Εργασίας	Υπηρετούν προσωπικό
-----	--------	------------	----------------	---------------------

1	ΔΗΜΗΤΡΙΟΣ	ΔΕ ΔΙΟΙΚΗΤΙΚΟΥ - ΛΟΓΙΣΤΙΚΟΥ	ΙΔΑΧ	1
---	-----------	--------------------------------	------	---

Γ) ΤΜΗΜΑ ΑΣΤΙΚΗΣ ΠΑΝΙΔΑΣ, ΚΤΗΝΟΤΡΟΦΙΑΣ ΚΑΙ ΑΛΙΕΙΑΣ

α/α	Κλάδος	Ειδικότητα	Σχέση Εργασίας	Υπηρετούν προσωπικό
1	ΠΕ ΓΕΩΤΕΧΝΙΚΩΝ	ΠΕ ΚΤΗΝΙΑΤΡΩΝ	ΜΟΝΙΜΟΣ	1

Δ) ΤΜΗΜΑ ΑΣΤΙΚΟΥ ΠΡΑΣΙΝΟΥ

α/α	Κλάδος	Ειδικότητα	Σχέση Εργασίας	Υπηρετούν προσωπικό
1	ΠΕ ΓΕΩΤΕΧΝΙΚΩΝ	ΠΕ ΓΕΩΠΟΝΩΝ	ΜΟΝΙΜΟΣ	1
2	ΔΕ ΧΕΙΡΙΣΤΩΝ ΜΗΧΑΝΗΜΑΤΩΝ ΕΡΓΟΥ	ΔΕ ΧΕΙΡΙΣΤΩΝ ΜΗΧΑΝΗΜΑΤΩΝ ΕΡΓΟΥ	ΜΟΝΙΜΟΣ	1
3	ΥΕ ΠΡΟΣΩΠΙΚΟΥ ΚΑΘΑΡΙΟΤΗΤΑΣ ΕΞΩΤΕΡΙΚΩΝ ΧΩΡΩΝ	ΥΕ ΠΡΟΣΩΠΙΚΟΥ ΚΑΘΑΡΙΟΤΗΤΑΣ ΕΞΩΤΕΡΙΚΩΝ ΧΩΡΩΝ	ΙΔΑΧ	1

Ε) ΤΜΗΜΑ ΑΓΡΟΤΙΚΗΣ ΑΝΑΠΤΥΞΗΣ

α/α	Κλάδος	Ειδικότητα	Σχέση Εργασίας	Υπηρετούν προσωπικό
1	ΤΕ ΤΕΧΝΟΛΟΓΩΝ ΓΕΩΠΟΝΙΑΣ	ΤΕ ΓΕΩΠΟΝΙΑΣ	ΜΟΝΙΜΟΣ	1
2	ΔΕ ΤΕΧΝΙΚΩΝ ΓΕΩΡΓΙΑΣ- ΚΤΗΝΟΤΡΟΦΙΑΣ/	ΔΕ ΓΕΩΡΓΟΚΤΗΝΟΤΡΟΦΙΚΟΥ	ΜΟΝΙΜΟΣ	1

ΣΤ) ΥΠΗΡΕΣΙΕΣ ΚΟΙΝΩΝΙΚΗΣ ΠΡΟΣΤΑΣΙΑΣ, ΠΑΙΔΕΙΑΣ ΚΑΙ ΠΟΛΙΤΙΣΜΟΥ
1) ΑΥΤΟΤΕΛΕΣ ΤΜΗΜΑ ΠΟΛΙΤΙΣΜΟΥ, ΤΟΥΡΙΣΜΟΥ, ΑΘΛΗΤΙΣΜΟΥ, ΕΘΕΛΟΝΤΙΣΜΟΥ ΚΑΙ ΔΗΜΙΟΥΡΓΙΚΗΣ ΑΠΑΣΧΟΛΗΣΗΣ

α/α	Κλάδος	Ειδικότητα	Σχέση Εργασίας	Υπηρετούν προσωπικό
1	ΤΕ ΒΙΒΛΙΟΘΗΚΟΝΟΜΙΑΣ	ΤΕ ΒΙΒΛΙΟΘΗΚΟΝΟΜΙΑΣ	ΙΔΑΧ	1

3	ΤΕ ΒΙΒΛΙΟΘΗΚΟΝΟΜΙΑΣ	ΤΕ ΒΙΒΛΙΟΘΗΚΟΝΟΜΙΑΣ	ΜΟΝΙΜΟΣ	1
2	ΑΝΑΝΙΑΣ	ΥΕ ΕΠΙΜΕΛΗΤΩΝ ΚΛΗΤΗΡΩΝ/ ΥΕ ΓΕΝΙΚΩΝ ΚΑΘΗΚΟΝΤΩΝ	ΙΔΑΧ	1

2) ΑΥΤΟΤΕΛΕΣ ΤΜΗΜΑ ΠΡΟΣΧΟΛΙΚΗΣ ΑΓΩΓΗΣ

α/ α	Κλάδος	Ειδικότητα	Σχέση Εργασίας	Υπηρετούν προσωπικό
1	ΤΕ ΠΑΙΔΑΓΩΓΩΝ ΠΡΩΙΜΗΣ ΠΑΙΔΙΚΗΣ ΗΛΙΚΙΑΣ	ΤΕ ΠΑΙΔΑΓΩΓΩΝ ΠΡΩΙΜΗΣ ΠΑΙΔΙΚΗΣ ΗΛΙΚΙΑΣ	ΜΟΝΙΜΗ	1

Α. ΓΡΑΦΕΙΟ ΠΡΟΣΧΟΛΙΚΗΣ ΑΓΩΓΗΣ ΠΟΛΥΚΑΣΤΡΟΥ (ΒΡΕΦΟΝΗΠΙΑΚΟΣ)

α/ α	Κλάδος	Ειδικότητα	Σχέση Εργασίας	Υπηρετούν προσωπικό
1	ΤΕ ΠΑΙΔΑΓΩΓΩΝ ΠΡΩΙΜΗΣ ΠΑΙΔΙΚΗΣ ΗΛΙΚΙΑΣ	ΤΕ ΠΑΙΔΑΓΩΓΩΝ ΠΡΩΙΜΗΣ ΠΑΙΔΙΚΗΣ ΗΛΙΚΙΑΣ	ΜΟΝΙΜΟΣ	4
2	ΔΕ ΒΟΗΘΩΝ ΦΡΕΦΟΝΗΠΙΟΚΟΜΩΝ	ΔΕ ΒΟΗΘΩΝ ΦΡΕΦΟΝΗΠΙΟΚΟΜΩΝ	ΜΟΝΙΜΟΣ	1
3	ΔΕ ΠΡΟΣΩΠΙΚΟΥ ΕΣΤΙΑΣΗΣ/ ΔΕ ΜΑΓΕΙΡΩΝ	ΔΕ ΠΡΟΣΩΠΙΚΟΥ ΕΣΤΙΑΣΗΣ/ ΔΕ ΜΑΓΕΙΡΩΝ	ΜΟΝΙΜΟΣ	1
4	ΥΕ ΠΡΟΣΩΠΙΚΟΥ ΚΑΘΑΡΙΟΤΗΤΑΣ ΕΣΩΤΕΡΙΚΩΝ ΧΩΡΩΝ	ΥΕ ΠΡΟΣΩΠΙΚΟΥ ΚΑΘΑΡΙΟΤΗΤΑΣ ΕΣΩΤΕΡΙΚΩΝ ΧΩΡΩΝ	ΜΟΝΙΜΟΣ	1

Β. ΓΡΑΦΕΙΟ ΠΡΟΣΧΟΛΙΚΗΣ ΑΓΩΓΗΣ ΠΟΛΥΚΑΣΤΡΟΥ

α/α	Κλάδος	Ειδικότητα	Σχέση Εργασίας	Υπηρετούν προσωπικό
1	ΤΕ ΠΑΙΔΑΓΩΓΩΝ ΠΡΩΙΜΗΣ ΠΑΙΔΙΚΗΣ ΗΛΙΚΙΑΣ	ΤΕ ΠΑΙΔΑΓΩΓΩΝ ΠΡΩΙΜΗΣ ΠΑΙΔΙΚΗΣ ΗΛΙΚΙΑΣ	ΜΟΝΙΜΟΣ	4

2	ΥΕ ΠΡΟΣΩΠΙΚΟΥ ΚΑΘΑΡΙΟΤΗΤΑΣ ΕΣΩΤΕΡΙΚΩΝ ΧΩΡΩΝ	ΥΕ ΠΡΟΣΩΠΙΚΟΥ ΚΑΘΑΡΙΟΤΗΤΑΣ ΕΣΩΤΕΡΙΚΩΝ ΧΩΡΩΝ	ΜΟΝΙΜΟΣ	2
3	ΔΕ ΠΡΟΣΩΠΙΚΟΥ ΕΣΤΙΑΣΗΣ/ ΔΕ ΜΑΓΕΙΡΩΝ	ΔΕ ΠΡΟΣΩΠΙΚΟΥ ΕΣΤΙΑΣΗΣ/ ΔΕ ΜΑΓΕΙΡΩΝ	ΜΟΝΙΜΟΣ	1

Γ. ΓΡΑΦΕΙΟ ΠΡΟΣΧΟΛΙΚΗΣ ΑΓΩΓΗΣ ΑΞΙΟΥΠΟΛΗΣ

α/α	Κλάδος	Ειδικότητα	Σχέση Εργασίας	Υπηρετούν προσωπικό
1	ΤΕ ΠΑΙΔΑΓΩΓΩΝ ΠΡΩΙΜΗΣ ΠΑΙΔΙΚΗΣ ΗΛΙΚΙΑΣ	ΤΕ ΠΑΙΔΑΓΩΓΩΝ ΠΡΩΙΜΗΣ ΠΑΙΔΙΚΗΣ ΗΛΙΚΙΑΣ	ΜΟΝΙΜΟΣ	2
2	ΥΕ ΠΡΟΣΩΠΙΚΟΥ ΚΑΘΑΡΙΟΤΗΤΑΣ ΕΣΩΤΕΡΙΚΩΝ ΧΩΡΩΝ	ΥΕ ΠΡΟΣΩΠΙΚΟΥ ΚΑΘΑΡΙΟΤΗΤΑΣ ΕΣΩΤΕΡΙΚΩΝ ΧΩΡΩΝ	ΜΟΝΙΜΟΣ	1

Δ. ΓΡΑΦΕΙΟ ΠΡΟΣΧΟΛΙΚΗΣ ΑΓΩΓΗΣ ΓΟΥΜΕΝΙΣΣΑΣ

α/α	Κλάδος	Ειδικότητα	Σχέση Εργασίας	Υπηρετούν προσωπικό
1	ΤΕ ΠΑΙΔΑΓΩΓΩΝ ΠΡΩΙΜΗΣ ΠΑΙΔΙΚΗΣ ΗΛΙΚΙΑΣ	ΤΕ ΠΑΙΔΑΓΩΓΩΝ ΠΡΩΙΜΗΣ ΠΑΙΔΙΚΗΣ ΗΛΙΚΙΑΣ	ΜΟΝΙΜΟΣ	2

Ε. ΓΡΑΦΕΙΟ ΠΡΟΣΧΟΛΙΚΗΣ ΑΓΩΓΗΣ ΕΥΡΩΠΟΥ

α/α	Κλάδος	Ειδικότητα	Σχέση Εργασίας	Υπηρετούν προσωπικό
-----	--------	------------	-------------------	------------------------

1	ΤΕ ΠΑΙΔΑΓΩΓΩΝ ΠΡΩΙΜΗΣ ΠΑΙΔΙΚΗΣ ΗΛΙΚΙΑΣ	ΤΕ ΠΑΙΔΑΓΩΓΩΝ ΠΡΩΙΜΗΣ ΠΑΙΔΙΚΗΣ ΗΛΙΚΙΑΣ	ΜΟΝΙΜΟΣ	1
2	ΔΕ ΒΟΗΘΩΝ ΦΡΕΦΟΝΗΠΙΟΚΟΜΩΝ	ΔΕ ΒΟΗΘΩΝ ΦΡΕΦΟΝΗΠΙΟΚΟΜΩΝ	ΙΔΟΧ/ΕΣΠΑ	1

3) ΔΙΕΥΘΥΝΣΗ ΚΟΙΝΩΝΙΚΩΝ ΥΠΗΡΕΣΙΩΝ ΚΑΙ ΠΑΙΔΕΙΑΣ

Α) ΤΜΗΜΑ ΚΟΙΝΩΝΙΚΗΣ ΠΟΛΙΤΙΚΗΣ, ΥΓΕΙΑΣ ΚΑΙ ΙΣΟΤΗΤΑΣ ΤΩΝ ΔΥΟ ΦΥΛΩΝ

α/α	Κλάδος	Ειδικότητα	Σχέση Εργασίας	Υπηρετούν προσωπικό
1	ΠΕ ΚΟΙΝΩΝΙΚΗΣ ΕΡΓΑΣΙΑΣ/	ΠΕ ΚΟΙΝΩΝΙΚΩΝ ΛΕΙΤΟΥΡΓΩΝ	ΜΟΝΙΜΟΣ	1
2	ΤΕ ΚΟΙΝΩΝΙΚΗΣ ΕΡΓΑΣΙΑΣ	ΤΕ ΚΟΙΝΩΝΙΚΩΝ ΛΕΙΤΟΥΡΓΩΝ	ΜΟΝΙΜΟΣ	1
3	ΔΕ ΔΙΟΙΚΗΤΙΚΟΥ - ΛΟΓΙΣΤΙΚΟΥ		ΜΟΝΙΜΟΣ	1

Β) ΤΜΗΜΑ ΠΑΙΔΕΙΑΣ, ΝΕΑΣ ΓΕΝΙΑΣ ΚΑΙ ΔΙΑ ΒΙΟΥ ΜΑΘΗΣΗΣ

α/α	Κλάδος	Ειδικότητα	Σχέση Εργασίας	
1	ΑΘΑΝΑΣΙΟΣ	ΠΕ ΔΙΟΙΚΗΤΙΚΟΥ ΟΙΚΟΝΟΜΙΚΟΥ	ΜΟΝΙΜΟΣ	1
2	ΚΥΡΙΑΚΟΣ	ΔΕ ΠΛΗΡΟΦΟΡΙΚΗΣ/ ΠΡΟΣΩΠΙΚΟΥ Η/Υ	ΙΔΑΧ	1
3	ΥΕ ΠΡΟΣΩΠΙΚΟΥ ΚΑΘΑΡΙΟΤΗΤΑΣ ΕΣΩΤΕΡΙΚΩΝ ΧΩΡΩΝ	ΥΕ ΠΡΟΣΩΠΙΚΟΥ ΚΑΘΑΡΙΟΤΗΤΑΣ ΣΧΟΛΙΚΩΝ ΜΟΝΑΔΩΝ	ΙΔΑΧ	11

Γ) ΤΜΗΜΑ ΠΡΟΣΤΑΣΙΑΣ ΤΡΙΤΗΣ ΗΛΙΚΙΑΣ ΚΑΙ ΦΡΟΝΤΙΔΑΣ ΟΙΚΟΓΕΝΕΙΑΣ

α/α	Κλάδος	Ειδικότητα	Σχέση Εργασίας	Υπηρετούν προσωπικό
1	ΠΕ ΨΥΧΟΛΟΓΩΝ	ΠΕ ΨΥΧΟΛΟΓΩΝ	ΜΟΝΙΜΗ	2
2	ΠΕ ΚΟΙΝΩΝΙΚΗΣ ΕΡΓΑΣΙΑΣ	ΠΕ ΚΟΙΝΩΝΙΚΩΝ ΛΕΙΤΟΥΡΓΩΝ	ΜΟΝΙΜΗ	1
3	ΤΕ ΚΟΙΝΩΝΙΚΗΣ ΕΡΓΑΣΙΑΣ	ΤΕ ΚΟΙΝΩΝΙΚΩΝ ΛΕΙΤΟΥΡΓΩΝ	ΙΔΑΧ	1
4	ΤΕ ΦΥΣΙΚΟΘΕΡΑΠΕΙΑΣ	ΤΕ ΦΥΣΙΚΟΘΕΡΑΠΕΙΑΣ	ΜΟΝΙΜΗ	2
5	ΤΕ ΝΟΣΗΛΕΥΤΙΚΗΣ	ΤΕ ΝΟΣΗΛΕΥΤΙΚΗΣ	ΜΟΝΙΜΗ	3
6	ΤΕ ΝΟΣΗΛΕΥΤΙΚΗΣ	ΤΕ ΝΟΣΗΛΕΥΤΙΚΗΣ	ΙΔΑΧ	3
7	ΥΕ ΟΙΚΟΓΕΝΕΙΑΚΩΝ ΒΟΗΘΩΝ	ΥΕ ΟΙΚΟΓΕΝΕΙΑΚΩΝ ΒΟΗΘΩΝ	ΜΟΝΙΜΗ	5
8	ΥΕ ΠΡΟΣΩΠΙΚΟΥ ΚΑΘΑΡΙΟΤΗΤΑΣ ΕΣΩΤΕΡΙΚΩΝ ΧΩΡΩΝ	ΥΕ ΠΡΟΣΩΠΙΚΟΥ ΚΑΘΑΡΙΟΤΗΤΑΣ ΕΣΩΤΕΡΙΚΩΝ ΧΩΡΩΝ	ΙΔΑΧ	1
9	ΥΕ ΕΠΙΜΕΛΗΤΩΝ ΚΛΗΤΗΡΩΝ/	ΥΕ ΓΕΝΙΚΩΝ ΚΑΘΗΚΟΝΤΩΝ	ΙΔΑΧ	1

ΚΑΤΗΓΟΡΙΑ ΠΡΟΣΩΠΙΚΟΥ	ΜΟΝΙΜΟ ΠΡΟΣΩΠΙΚΟ	ΜΕ ΣΥΜΒΑΣΗ ΙΔΑΧ	ΣΥΝΟΛΟ
Πανεπιστημιακής Εκπαίδευσης	29	2	31
Τεχνολογικής Εκπαίδευσης	28	8	36
Δευτεροβάθμιας Εκπαίδευσης	34	10	44
Υποχρεωτικής Εκπαίδευσης	34	24	58
ΣΥΝΟΛΟ	125	44	169

Πίνακας 39 Προσωπικό που υπηρετεί στο Δήμο (Σεπτέμβριος 2023)

Α.1.6 ΥΛΙΚΟΤΕΧΝΙΚΗ ΥΠΟΔΟΜΗ ΔΗΜΟΥ

Α.1.6.1 Οχήματα

Ο Δήμος Παιονίας διαθέτει έναν σημαντικό αριθμό από επιβατικά, φορτηγά, απορριμματοφόρα, και μηχανήματα έργου όπως παρουσιάζονται αναλυτικά στον παρακάτω πίνακα:

α/α	*ΜΑΡΚΑ	ΕΙΔΟΣ ΟΧΗΜΑΤΟΣ	ΤΥΠΟΣ ΟΧΗΜΑΤΟΣ	ΔΙΕΥΘΥΝΣΗ ΠΟΥ ΧΡΗΣΙΜΟΠΟΙΕΙ ΤΟ ΟΧΗΜΑ	ΠΑΡΑΤΗΡΗΣΕΙΣ
1	3	5	6	11	15
1	MERCEDES	ΑΛΑΤΙΕΡΑ	ΕΚΧΙΟΝΙΣΤΙΚΟ/ΑΛΑΤΙΕΡΑ	ΤΕΧΝΙΚΗ ΥΠΗΡΕΣΙΑ	ΚΑΛΗ ΚΑΤΑΣΤΑΣΗ
2	FOREDIL	ΕΚΣΚΑΦΕΑΣ ΠΟΛΥΜΗΧΑΝΗΜΑ	ΕΚΣΚΑΦΕΑΣ-ΦΟΡΤΟΤΗΣ-ΧΟΡΤΟΚΟΠΤΙΚΟ	ΤΕΧΝΙΚΗ ΥΠΗΡΕΣΙΑ	ΚΑΚΗ ΚΑΤΑΣΤΑΣΗ
3	KOMATSU	ΕΚΣΚΑΦΕΑΣ JCB	ΕΚΣΚΑΦΕΑΣ-ΦΟΡΤΟΤΗΣ	ΤΕΧΝΙΚΗ ΥΠΗΡΕΣΙΑ	ΜΕΤΡΙΑ ΚΑΤΑΣΤΑΣΗ
4	KOMATSU	ΕΚΣΚΑΦΕΑΣ JCB	ΕΚΣΚΑΦΕΑΣ-ΦΟΡΤΟΤΗΣ	ΤΕΧΝΙΚΗ ΥΠΗΡΕΣΙΑ	ΜΕΤΡΙΑ ΚΑΤΑΣΤΑΣΗ
5	JCB	ΕΚΣΚΑΦΕΑΣ JCB	ΕΚΣΚΑΦΕΑΣ-ΦΟΡΤΟΤΗΣ	ΤΕΧΝΙΚΗ ΥΠΗΡΕΣΙΑ	ΑΡΙΣΤΗ ΚΑΤΑΣΤΑΣΗ
6	OPEL	ΕΠΙΒΑΤΙΚΟ	ELEGANCE	ΤΕΧΝΙΚΗ ΥΠΗΡΕΣΙΑ	ΜΕΤΡΙΑ ΚΑΤΑΣΤΑΣΗ
7	AUDI	ΕΠΙΒΑΤΙΚΟ	SEDAN	Δ/ΝΣΗ ΔΙΟΙΚΗΤΙΚΩΝ ΚΑΙ ΟΙΚΟΝΟΜΙΚΩΝ ΥΠΗΡΕΣΙΩΝ	ΑΡΙΣΤΗ ΚΑΤΑΣΤΑΣΗ
8	OPEL	ΕΠΙΒΑΤΙΚΟ	SEDAN	ΤΕΧΝΙΚΗ ΥΠΗΡΕΣΙΑ	ΜΕΤΡΙΑ ΚΑΤΑΣΤΑΣΗ
9	MERCEDES	ΕΠΙΒΑΤΙΚΟ	SEDAN	ΟΙΚΟΝΟΜΙΚΗ ΥΠΗΡΕΣΙΑ	ΚΑΛΗ ΚΑΤΑΣΤΑΣΗ
10	VOLVO	ΕΠΙΒΑΤΙΚΟ	SEDAN	ΥΠΗΡΕΣΙΑ ΚΑΘΑΡΙΟΤΗΤΑΣ	ΜΕΤΡΙΑ ΚΑΤΑΣΤΑΣΗ
11	JIAYUAN	ΕΠΙΒΑΤΙΚΟ	SEDAN	ΤΜΗΜΑ ΠΡΟΓΡΑΜΜΑΤΙΣΜΟΥ & ΟΡΓΑΝΩΣΗ ΠΛΗΡΟΦΟΡΙΚΗΣ	ΑΡΙΣΤΗ ΚΑΤΑΣΤΑΣΗ
12	HYUNDAI	ΕΠΙΒΑΤΙΚΟ	STATION	ΒΟΗΘΕΙΑ ΣΤΟ ΣΠΙΤΙ	ΚΑΛΗ ΚΑΤΑΣΤΑΣΗ
13	HYUNDAI	ΕΠΙΒΑΤΙΚΟ	STATION	ΒΟΗΘΕΙΑ ΣΤΟ ΣΠΙΤΙ	ΚΑΛΗ ΚΑΤΑΣΤΑΣΗ
14	HYUNDAI	ΕΠΙΒΑΤΙΚΟ	STATION	ΒΟΗΘΕΙΑ ΣΤΟ ΣΠΙΤΙ	ΚΑΛΗ ΚΑΤΑΣΤΑΣΗ
15	HYUNDAI	ΕΠΙΒΑΤΙΚΟ	STATION	ΒΟΗΘΕΙΑ ΣΤΟ ΣΠΙΤΙ	ΚΑΛΗ ΚΑΤΑΣΤΑΣΗ
16	JIAYUAN	ΕΠΙΒΑΤΙΚΟ	ΚΛΟΥΒΑΚΙ	ΥΠΗΡΕΣΙΑ ΚΑΘΑΡΙΟΤΗΤΑΣ	ΑΡΙΣΤΗ ΚΑΤΑΣΤΑΣΗ
17	TOYOTA	ΗΜΙΦΟΡΤΗΓΟ	ΑΓΡΟΤΙΚΟ	ΥΠΗΡΕΣΙΑ ΚΑΘΑΡΙΟΤΗΤΑΣ	ΑΡΙΣΤΗ ΚΑΤΑΣΤΑΣΗ
18	TOYOTA	ΗΜΙΦΟΡΤΗΓΟ	ΑΓΡΟΤΙΚΟ	ΥΠΗΡΕΣΙΑ ΚΑΘΑΡΙΟΤΗΤΑΣ	ΑΡΙΣΤΗ ΚΑΤΑΣΤΑΣΗ
19	TOYOTA	ΗΜΙΦΟΡΤΗΓΟ	ΑΓΡΟΤΙΚΟ	ΥΠΗΡΕΣΙΑ ΚΑΘΑΡΙΟΤΗΤΑΣ	ΑΡΙΣΤΗ ΚΑΤΑΣΤΑΣΗ
20	MAZDA	ΗΜΙΦΟΡΤΗΓΟ	ΑΓΡΟΤΙΚΟ 4X4	ΤΕΧΝΙΚΗ ΥΠΗΡΕΣΙΑ	ΚΑΚΗ ΚΑΤΑΣΤΑΣΗ

21	MAZDA	ΗΜΙΦΟΡΤΗΓΟ	ΑΓΡΟΤΙΚΟ 4Χ4	ΥΠΗΡΕΣΙΑ ΚΑΘΑΡΙΟΤΗΤΑΣ	ΚΑΚΗ ΚΑΤΑΣΤΑΣΗ
22	MAZDA	ΗΜΙΦΟΡΤΗΓΟ	ΑΓΡΟΤΙΚΟ 4Χ4	ΥΠΗΡΕΣΙΑ ΚΑΘΑΡΙΟΤΗΤΑΣ	ΜΕΤΡΙΑ ΚΑΤΑΣΤΑΣΗ
23	ΤΟΥΤΟΤΑ	ΗΜΙΦΟΡΤΗΓΟ	ΑΓΡΟΤΙΚΟ 4Χ4	ΥΠΗΡΕΣΙΑ ΚΑΘΑΡΙΟΤΗΤΑΣ	ΑΡΙΣΤΗ ΚΑΤΑΣΤΑΣΗ
24	ΝΕΧΤΡΑ EVOLUTION S.L.	ΗΜΙΦΟΡΤΗΓΟ	ΑΠΟΡΡΙΜΜΑΤΟΦΟΡΟ	ΥΠΗΡΕΣΙΑ ΚΑΘΑΡΙΟΤΗΤΑΣ	ΑΡΙΣΤΗ ΚΑΤΑΣΤΑΣΗ
25	VOLKSWAGEN	ΗΜΙΦΟΡΤΗΓΟ	ΚΛΟΥΒΑ	ΤΕΧΝΙΚΗ ΥΠΗΡΕΣΙΑ	ΚΑΛΗ ΚΑΤΑΣΤΑΣΗ
26	FIAT	ΗΜΙΦΟΡΤΗΓΟ	ΚΛΟΥΒΑ	ΥΠΗΡΕΣΙΑ ΚΑΘΑΡΙΟΤΗΤΑΣ	ΑΡΙΣΤΗ ΚΑΤΑΣΤΑΣΗ
27	VOLKSWAGEN	ΗΜΙΦΟΡΤΗΓΟ	ΚΟΙΝΟ ΜΗ ΑΝΑΤΡΕΠΟΜΕΝΟ	ΤΕΧΝΙΚΗ ΥΠΗΡΕΣΙΑ	ΠΟΛΥ ΚΑΛΗ ΚΑΤΑΣΤΑΣΗ
28	FORD	ΗΜΙΦΟΡΤΗΓΟ	ΚΟΙΝΟ ΜΗ ΑΝΑΤΡΕΠΟΜΕΝΟ	ΤΕΧΝΙΚΗ ΥΠΗΡΕΣΙΑ	ΠΟΛΥ ΚΑΛΗ ΚΑΤΑΣΤΑΣΗ
29	VOLKSWAGEN	ΗΜΙΦΟΡΤΗΓΟ	ΚΟΙΝΟ ΜΗ ΑΝΑΤΡΕΠΟΜΕΝΟ	ΥΠΗΡΕΣΙΑ ΚΑΘΑΡΙΟΤΗΤΑΣ	ΠΟΛΥ ΚΑΛΗ ΚΑΤΑΣΤΑΣΗ
30	VOLKSWAGEN	ΗΜΙΦΟΡΤΗΓΟ	ΚΟΙΝΟ ΜΗ ΑΝΑΤΡΕΠΟΜΕΝΟ	ΥΠΗΡΕΣΙΑ ΚΑΘΑΡΙΟΤΗΤΑΣ	ΠΟΛΥ ΚΑΛΗ ΚΑΤΑΣΤΑΣΗ
31	FORD	ΗΜΙΦΟΡΤΗΓΟ	ΚΟΙΝΟ ΜΗ ΑΝΑΤΡΕΠΟΜΕΝΟ	ΥΠΗΡΕΣΙΑ ΚΑΘΑΡΙΟΤΗΤΑΣ	ΠΟΛΥ ΚΑΛΗ ΚΑΤΑΣΤΑΣΗ
32	KOMATSU	ΙΣΟΠΕΔΩΤΗΣ ΓΑΙΩΝ	ΙΣΟΠΕΔΩΤΗΣ ΓΑΙΩΝ	ΤΕΧΝΙΚΗ ΥΠΗΡΕΣΙΑ	ΚΑΛΗ ΚΑΤΑΣΤΑΣΗ
33	TEMISA	ΛΕΩΦΟΡΕΙΟ	ΤΟΥΡΙΣΤΙΚΟ	ΥΠΗΡΕΣΙΑ ΠΟΛΙΤΙΚΗΣ ΠΡΟΣΤΑΣΙΑΣ	ΚΑΛΗ ΚΑΤΑΣΤΑΣΗ
34	BOBCAT	ΜΙΚΡΟΣ ΕΚΣΚΑΦΕΑΣ	ΕΡΠΥΣΤΡΙΟΦΟΡΟ ΕΚΣΚΑΦΕΑΣ	ΤΕΧΝΙΚΗ ΥΠΗΡΕΣΙΑ	ΑΡΙΣΤΗ ΚΑΤΑΣΤΑΣΗ
35	BOBCAT	ΜΙΚΡΟΣ ΦΟΡΤΟΤΗΣ	ΔΙΑΒΟΛΑΚΙ	ΤΕΧΝΙΚΗ ΥΠΗΡΕΣΙΑ	ΑΡΙΣΤΗ ΚΑΤΑΣΤΑΣΗ
36	ΗΑΚΟ	ΠΟΛΥΜΗΧΑΝΗΜΑ	ΧΟΡΤΟΚΟΠΤΙΚΟ -ΑΛΑΤΙΕΡΑ	ΥΠΗΡΕΣΙΑ ΠΡΑΣΙΝΟΥ	ΚΑΛΗ ΚΑΤΑΣΤΑΣΗ
37	MACRO CLEAN	ΣΑΡΩΘΡΟ	ΣΚΟΥΠΑ	ΥΠΗΡΕΣΙΑ ΚΑΘΑΡΙΟΤΗΤΑΣ	ΑΡΙΣΤΗ ΚΑΤΑΣΤΑΣΗ
38	ΗΑΚΟ	ΣΑΡΩΘΡΟ	ΣΚΟΥΠΑ	ΥΠΗΡΕΣΙΑ ΚΑΘΑΡΙΟΤΗΤΑΣ	ΚΑΛΗ ΚΑΤΑΣΤΑΣΗ
39	FENDT	ΤΡΑΚΤΕΡ	ΓΕΩΡΓΙΚΟΣ ΕΛΚΥΣΤΗΡΑΣ	ΥΠΗΡΕΣΙΑ ΠΡΑΣΙΝΟΥ	ΜΕΤΡΙΑ ΚΑΤΑΣΤΑΣΗ
40	DEUTCH	ΤΡΑΚΤΕΡ	ΓΕΩΡΓΙΚΟΣ ΕΛΚΥΣΤΗΡΑΣ	ΥΠΗΡΕΣΙΑ ΠΡΑΣΙΝΟΥ	ΚΑΚΗ ΚΑΤΑΣΤΑΣΗ
41	CASE	ΤΡΑΚΤΕΡ	ΓΕΩΡΓΙΚΟΣ ΕΛΚΥΣΤΗΡΑΣ	ΥΠΗΡΕΣΙΑ ΠΡΑΣΙΝΟΥ	ΑΡΙΣΤΗ ΚΑΤΑΣΤΑΣΗ
42	MERCEDES	ΦΟΡΤΗΓΟ	ΑΛΥΣΙΔΑΚΙ ΜΕΤΑΦΟΡΑΣ ΣΚΑΦΕΣ ΜΕ ΜΠΑΖΑ	ΥΠΗΡΕΣΙΑ ΚΑΘΑΡΙΟΤΗΤΑΣ	ΜΕΤΡΙΑ ΚΑΤΑΣΤΑΣΗ
43	IVECO	ΦΟΡΤΗΓΟ	ΑΝΑΤΡΕΠΟΜΕΝΟ ΜΕ ΕΝΣΩΜΑΤΩΜΕΝΟ ΓΕΡΑΝΟ	ΥΠΗΡΕΣΙΑ ΚΑΘΑΡΙΟΤΗΤΑΣ	ΑΡΙΣΤΗ ΚΑΤΑΣΤΑΣΗ
44	MAN	ΦΟΡΤΗΓΟ	ΑΠΟΡΡΙΜΜΑΤΟΦΟΡΟ	ΥΠΗΡΕΣΙΑ ΚΑΘΑΡΙΟΤΗΤΑΣ	ΚΑΛΗ ΚΑΤΑΣΤΑΣΗ
45	RENAULT	ΦΟΡΤΗΓΟ	ΑΠΟΡΡΙΜΜΑΤΟΦΟΡΟ	ΥΠΗΡΕΣΙΑ ΚΑΘΑΡΙΟΤΗΤΑΣ	ΜΕΤΡΙΑ ΚΑΤΑΣΤΑΣΗ
46	MERCEDES	ΦΟΡΤΗΓΟ	ΑΠΟΡΡΙΜΜΑΤΟΦΟΡΟ	ΥΠΗΡΕΣΙΑ ΚΑΘΑΡΙΟΤΗΤΑΣ	ΜΕΤΡΙΑ ΚΑΤΑΣΤΑΣΗ
47	MERCEDES	ΦΟΡΤΗΓΟ	ΑΠΟΡΡΙΜΜΑΤΟΦΟΡΟ	ΥΠΗΡΕΣΙΑ ΚΑΘΑΡΙΟΤΗΤΑΣ	ΜΕΤΡΙΑ ΚΑΤΑΣΤΑΣΗ

48	MERCEDES	ΦΟΡΤΗΓΟ	ΑΠΟΡΡΙΜΜΑΤΟΦΟΡΟ	ΥΠΗΡΕΣΙΑ ΚΑΘΑΡΙΟΤΗΤΑΣ	ΚΑΛΗ ΚΑΤΑΣΤΑΣΗ
49	IVECO	ΦΟΡΤΗΓΟ	ΑΠΟΡΡΙΜΜΑΤΟΦΟΡΟ	ΥΠΗΡΕΣΙΑ ΚΑΘΑΡΙΟΤΗΤΑΣ	ΑΡΙΣΤΗ ΚΑΤΑΣΤΑΣΗ
50	IVECO	ΦΟΡΤΗΓΟ	ΑΠΟΡΡΙΜΜΑΤΟΦΟΡΟ	ΥΠΗΡΕΣΙΑ ΚΑΘΑΡΙΟΤΗΤΑΣ	ΑΡΙΣΤΗ ΚΑΤΑΣΤΑΣΗ
51	IVECO	ΦΟΡΤΗΓΟ	ΑΠΟΡΡΙΜΜΑΤΟΦΟΡΟ	ΥΠΗΡΕΣΙΑ ΚΑΘΑΡΙΟΤΗΤΑΣ	ΑΡΙΣΤΗ ΚΑΤΑΣΤΑΣΗ
52	MERCEDES	ΦΟΡΤΗΓΟ	ΑΠΟΡΡΙΜΜΑΤΟΦΟΡΟ	ΥΠΗΡΕΣΙΑ ΚΑΘΑΡΙΟΤΗΤΑΣ	ΑΡΙΣΤΗ ΚΑΤΑΣΤΑΣΗ
53	MITSUBISHI	ΦΟΡΤΗΓΟ	ΑΠΟΡΡΙΜΜΑΤΟΦΟΡΟ	ΥΠΗΡΕΣΙΑ ΚΑΘΑΡΙΟΤΗΤΑΣ	ΑΡΙΣΤΗ ΚΑΤΑΣΤΑΣΗ
54	MERCEDES	ΦΟΡΤΗΓΟ	ΚΑΛΑΘΟΦΟΡΟ	ΥΠΗΡΕΣΙΑ ΗΛΕΚΤΡΟΦΩΤΙΣΜΟΥ	ΜΕΤΡΙΑ ΚΑΤΑΣΤΑΣΗ
55	MITSUBISHI	ΦΟΡΤΗΓΟ	ΚΑΛΑΘΟΦΟΡΟ	ΥΠΗΡΕΣΙΑ ΗΛΕΚΤΡΟΦΩΤΙΣΜΟΥ	ΑΡΙΣΤΗ ΚΑΤΑΣΤΑΣΗ
56	FIAT	ΦΟΡΤΗΓΟ	ΚΟΙΝΟ ΑΝΑΤΡΕΠΟΜΕΝΟ	ΥΠΗΡΕΣΙΑ ΚΑΘΑΡΙΟΤΗΤΑΣ	ΜΕΤΡΙΑ ΚΑΤΑΣΤΑΣΗ
57	STAYER	ΦΟΡΤΗΓΟ	ΚΟΙΝΟ ΑΝΑΤΡΕΠΟΜΕΝΟ	ΤΕΧΝΙΚΗ ΥΠΗΡΕΣΙΑ	ΜΕΤΡΙΑ ΚΑΤΑΣΤΑΣΗ
58	MERCEDES	ΦΟΡΤΗΓΟ	ΚΟΙΝΟ ΑΝΑΤΡΕΠΟΜΕΝΟ	ΤΕΧΝΙΚΗ ΥΠΗΡΕΣΙΑ	ΚΑΚΗ ΚΑΤΑΣΤΑΣΗ
59	IVECO	ΦΟΡΤΗΓΟ	ΚΟΙΝΟ ΑΝΑΤΡΕΠΟΜΕΝΟ	ΤΕΧΝΙΚΗ ΥΠΗΡΕΣΙΑ	ΑΡΙΣΤΗ ΚΑΤΑΣΤΑΣΗ
60	IVECO	ΦΟΡΤΗΓΟ	ΠΛΗΝΗΤΗΡΙΟ ΚΑΔΩΝ	ΥΠΗΡΕΣΙΑ ΚΑΘΑΡΙΟΤΗΤΑΣ	ΑΡΙΣΤΗ ΚΑΤΑΣΤΑΣΗ

Πίνακας 40 : Οχήματα Δήμου Παιονίας (πηγή: Δ/ση Καθαριότητας Ανακύκλωσης και Ηλεκτροφωτισμού)

Όπως προκύπτει ο Δήμος Παιονίας διαθέτει σήμερα συνολικά 60 οχήματα που μπορούν να χρησιμοποιηθούν για διαφορετικές εργασίες, καλύπτοντας σε αρκετά μεγάλο βαθμό τις ανάγκες μετακινήσεων και εργασιών των Υπηρεσιών και αιρετών οργάνων του. Η συντήρηση των οχημάτων γίνεται τακτικά και η κατάσταση τους κρίνεται γενικά ικανοποιητική.

Τέλος, σημειώνεται η ανάγκη συνεχούς ανανέωσης του στόλου των οχημάτων του Δήμου με πιο νέας τεχνολογίας οχήματα που θα είναι περισσότερο αποδοτικά από άποψη κατανάλωσης, κόστους λειτουργίας και αποτελεσματικότητας έργου και θα έχουν υψηλότερες προδιαγραφές ασφαλείας.

A.1.6.2 Ακίνητη Περιουσία

Μεγάλος αριθμός δημοτικών υπηρεσιών στεγάζονται στο Δημαρχείο στο Πολύκαστρο, ενώ στο σύνολο των Δημοτικών Κοινοτήτων υπάρχουν κτίρια που εξυπηρετούν διαφορετικές ανάγκες του Δήμου.

Στους επόμενους Πίνακες αποτυπώνονται τα κτίρια/εγκαταστάσεις του Δήμου Παιονίας με κατηγορίες χρήσης ανά Δημοτική Ενότητα

Δημοτική Ενότητα Πολυκάστρου

α/α	Όνομα	Περιγραφή	Χρήση	Ειδικός Προσδιορισμός	Ειδική Χρήση
1	ΔΗΜΑΡΧΕΙΟ ΠΑΙΟΝΙΑΣ	ΔΗΜΟΤΙΚΟ ΚΑΤΑΣΤΗΜΑ	ΔΗΜΟΣΙΑ ΥΠΗΡΕΣΙΑ (Επιτελική)	Δημαρχείο	Κτίριο διοίκησης

2	ΥΠΗΡΕΣΙΑ ΚΑΘΑΡΙΟΤΗΤΑΣ Δ.ΠΑΙΟΝΙΑΣ	ΥΠΗΡΕΣΙΑ ΚΑΘΑΡΙΟΤΗΤΑΣ Δ.ΠΑΙΟΝΙΑΣ	ΔΗΜΟΣΙΑ ΥΠΗΡΕΣΙΑ (Σημαντική)	Διάφορες Υπηρεσίες	Γραφεία
3	ΚΕΠ Δ.ΠΑΙΟΝΙΑΣ	ΚΕΝΤΡΟ ΕΞΥΠΗΡΕΤΗΣΗΣ ΠΟΛΙΤΩΝ Δ.ΠΑΙΟΝΙΑΣ	ΔΗΜΟΣΙΑ ΥΠΗΡΕΣΙΑ	Δημοτικές Υπηρεσίες	Γραφεία
4	ΛΥΚΕΙΟ ΠΟΛΥΚΑΣΤΡΟΥ	ΛΥΚΕΙΟ ΠΟΛΥΚΑΣΤΡΟΥ	ΕΚΠΑΙΔΕΥΤΗΡΙΟ	Λύκειο Δημόσιο	Αίθουσες Διδασκαλίας
5	ΓΥΜΝΑΣΙΟ ΠΟΛΥΚΑΣΤΡΟΥ	ΓΥΜΝΑΣΙΟ ΠΟΛΥΚΑΣΤΡΟΥ	ΕΚΠΑΙΔΕΥΤΗΡΙΟ	Γυμνάσιο Δημόσιο	Αίθουσες Διδασκαλίας
6	1ο ΔΗΜΟΤΙΚΟ ΣΧΟΛΕΙΟ ΠΟΛΥΚΑΣΤΡΟΥ	1ο ΔΗΜΟΤΙΚΟ ΣΧΟΛΕΙΟ ΠΟΛΥΚΑΣΤΡΟΥ	ΕΚΠΑΙΔΕΥΤΗΡΙΟ	Δημοτικό Σχολείο Δημόσιο	Αίθουσες Διδασκαλίας
7	2ο ΔΗΜΟΤΙΚΟ ΣΧΟΛΕΙΟ ΠΟΛΥΚΑΣΤΡΟΥ	2ο ΔΗΜΟΤΙΚΟ ΣΧΟΛΕΙΟ ΠΟΛΥΚΑΣΤΡΟΥ	ΕΚΠΑΙΔΕΥΤΗΡΙΟ	Δημοτικό Σχολείο Δημόσιο	Αίθουσες Διδασκαλίας
8	3ο ΔΗΜΟΤΙΚΟ ΣΧΟΛΕΙΟ ΠΟΛΥΚΑΣΤΡΟΥ	3ο ΔΗΜΟΤΙΚΟ ΣΧΟΛΕΙΟ ΠΟΛΥΚΑΣΤΡΟΥ	ΕΚΠΑΙΔΕΥΤΗΡΙΟ	Δημοτικό Σχολείο Δημόσιο	Αίθουσες Διδασκαλίας
9	1ο ΝΗΠΙΑΓΩΓΕΙΟ ΠΟΛΥΚΑΣΤΡΟΥ	1ο ΝΗΠΙΑΓΩΓΕΙΟ ΠΟΛΥΚΑΣΤΡΟΥ	ΕΚΠΑΙΔΕΥΤΗΡΙΟ	Νηπιαγωγείο Δημόσιο	Αίθουσες Διδασκαλίας
10	2ο ΝΗΠΙΑΓΩΓΕΙΟ ΠΟΛΥΚΑΣΤΡΟΥ	2ο ΝΗΠΙΑΓΩΓΕΙΟ ΠΟΛΥΚΑΣΤΡΟΥ	ΕΚΠΑΙΔΕΥΤΗΡΙΟ	Νηπιαγωγείο Δημόσιο	Αίθουσες Διδασκαλίας
11	3ο ΝΗΠΙΑΓΩΓΕΙΟ ΠΟΛΥΚΑΣΤΡΟΥ	3ο ΝΗΠΙΑΓΩΓΕΙΟ ΠΟΛΥΚΑΣΤΡΟΥ	ΕΚΠΑΙΔΕΥΤΗΡΙΟ	Νηπιαγωγείο Δημόσιο	Αίθουσες Διδασκαλίας
12	4ο ΝΗΠΙΑΓΩΓΕΙΟ ΠΟΛΥΚΑΣΤΡΟΥ	4ο ΝΗΠΙΑΓΩΓΕΙΟ ΠΟΛΥΚΑΣΤΡΟΥ	ΕΚΠΑΙΔΕΥΤΗΡΙΟ	Νηπιαγωγείο Δημόσιο	Αίθουσες Διδασκαλίας
13	1ος ΒΡΕΦΟΝΗΠΙΑΚΟΣ & ΠΑΙΔΙΚΟΣ ΣΤΑΘΜΟΣ ΠΟΛΥΚΑΣΤΡΟΥ	1ος ΒΡΕΦΟΝΗΠΙΑΚΟΣ & ΠΑΙΔΙΚΟΣ ΣΤΑΘΜΟΣ ΠΟΛΥΚΑΣΤΡΟΥ	ΚΟΙΝΩΝΙΚΗ ΠΡΟΝΟΙΑ	Βρεφονηπιακός Σταθμός	Κτίριο συγκέντρωσης κοινού
14	2ος ΠΑΙΔΙΚΟΣ ΣΤΑΘΜΟΣ ΠΟΛΥΚΑΣΤΡΟΥ	2ος ΠΑΙΔΙΚΟΣ ΣΤΑΘΜΟΣ ΠΟΛΥΚΑΣΤΡΟΥ	ΚΟΙΝΩΝΙΚΗ ΠΡΟΝΟΙΑ	Παιδικός Σταθμός	Κτίριο συγκέντρωσης κοινού
15	ΠΑΙΔΙΚΟΣ ΣΤΑΘΜΟΣ ΠΟΝΤΟΗΡΑΚΛΕΙΑΣ	ΠΑΙΔΙΚΟΣ ΣΤΑΘΜΟΣ ΠΟΝΤΟΗΡΑΚΛΕΙΑΣ	ΚΟΙΝΩΝΙΚΗ ΠΡΟΝΟΙΑ	Παιδικός Σταθμός	Κτίριο συγκέντρωσης κοινού
16	ΝΗΠΙΑΓΩΓΕΙΟ ΠΟΝΤΟΗΡΑΚΛΕΙΑΣ	ΝΗΠΙΑΓΩΓΕΙΟ ΠΟΝΤΟΗΡΑΚΛΕΙΑΣ	ΕΚΠΑΙΔΕΥΤΗΡΙΟ	Νηπιαγωγείο Δημόσιο	Αίθουσες Διδασκαλίας
17	ΔΗΜΟΤΙΚΟ ΣΧΟΛΕΙΟ ΠΟΝΤΟΗΡΑΚΛΕΙΑΣ	ΔΗΜΟΤΙΚΟ ΣΧΟΛΕΙΟ ΠΟΝΤΟΗΡΑΚΛΕΙΑΣ	ΕΚΠΑΙΔΕΥΤΗΡΙΟ	Δημοτικό Σχολείο Δημόσιο	Αίθουσες Διδασκαλίας
18	ΝΗΠΙΑΓΩΓΕΙΟ ΠΛΑΤΑΝΙΑΣ	ΝΗΠΙΑΓΩΓΕΙΟ ΠΛΑΤΑΝΙΑΣ	ΕΚΠΑΙΔΕΥΤΗΡΙΟ	Νηπιαγωγείο/Δημοτικό Σχολείο Δημόσιο	Αίθουσες Διδασκαλίας

19	ΔΗΜΟΤΙΚΟ ΣΧΟΛΕΙΟ ΠΛΑΤΑΝΙΑΣ	ΝΗΠΙΑΓΩΓΕΙΟ ΠΛΑΤΑΝΙΑΣ	ΕΚΠΑΙΔΕΥΤΗΡΙΟ	Νηπιαγωγείο/Δημοτικό Σχολείο Δημόσιο	Αίθουσες Διδασκαλίας
20	ΓΥΜΝΑΣΙΟ ΠΛΑΤΑΝΙΑΣ	ΓΥΜΝΑΣΙΟ ΠΛΑΤΑΝΙΑΣ	ΕΚΠΑΙΔΕΥΤΗΡΙΟ	Γυμνάσιο Δημόσιο	Αίθουσες Διδασκαλίας
21	ΝΗΠΙΑΓΩΓΕΙΟ ΑΣΠΡΟΥ	ΝΗΠΙΑΓΩΓΕΙΟ ΑΣΠΡΟΥ	ΕΚΠΑΙΔΕΥΤΗΡΙΟ	Νηπιαγωγείο Δημόσιο	Αίθουσες Διδασκαλίας
22	ΔΗΜΟΤΙΚΟ ΣΧΟΛΕΙΟ ΑΣΠΡΟΥ	ΔΗΜΟΤΙΚΟ ΣΧΟΛΕΙΟ ΑΣΠΡΟΥ	ΕΚΠΑΙΔΕΥΤΗΡΙΟ	Δημοτικό Σχολείο Δημόσιο	Αίθουσες Διδασκαλίας
23	ΚΑΠΗ ΠΟΛΥΚΑΣΤΡΟΥ	ΚΑΠΗ ΠΟΛΥΚΑΣΤΡΟΥ	ΚΟΙΝΩΝΙΚΗ ΠΡΟΝΟΙΑ	Κ.Α.Π.Η.	Κτίριο συγκέντρωσης κοινού
24	ΑΝΟΙΧΤΟ ΓΗΠΕΔΟ ΠΟΛΥΚΑΣΤΡΟΥ	ΑΝΟΙΧΤΟ ΓΗΠΕΔΟ ΠΟΛΥΚΑΣΤΡΟΥ	ΠΟΛΙΤΙΣΜΟΣ-ΨΥΧΑΓΩΓΙΑ	Αθλητικό Κέντρο	Βοηθητικό κτίριο
25	ΚΛΕΙΣΤΟ ΓΥΜΝΑΣΤΗΡΙΟ ΠΟΛΥΚΑΣΤΡΟΥ	ΚΛΕΙΣΤΟ ΓΥΜΝΑΣΤΗΡΙΟ ΠΟΛΥΚΑΣΤΡΟΥ	ΠΟΛΙΤΙΣΜΟΣ-ΨΥΧΑΓΩΓΙΑ	Γυμναστήριο	Κτίριο συγκέντρωσης κοινού
26	ΠΟΛΙΤΙΣΤΙΚΟ ΚΕΝΤΡΟ ΠΟΛΥΚΑΣΤΡΟΥ	ΠΟΛΙΤΙΣΤΙΚΟ ΚΕΝΤΡΟ	ΠΟΛΙΤΙΣΜΟΣ-ΨΥΧΑΓΩΓΙΑ	Πολιτιστικό Κέντρο	Κτίριο συγκέντρωσης κοινού
27	ΚΛΕΙΣΤΟ ΣΧΟΛΙΚΟ ΓΥΜΝΑΣΤΗΡΙΟ 2ΟΥ ΔΗΜΟΤΙΚΟΥ ΠΟΛΥΚΑΣΤΡΟΥ	ΚΛΕΙΣΤΟ ΣΧΟΛΙΚΟ ΓΥΜΝΑΣΤΗΡΙΟ 2ΟΥ ΔΗΜΟΤΙΚΟΥ ΠΟΛΥΚΑΣΤΡΟΥ	ΠΟΛΙΤΙΣΜΟΣ-ΨΥΧΑΓΩΓΙΑ	Γυμναστήριο	Κτίριο συγκέντρωσης κοινού
28	ΚΟΙΝΩΝΙΚΟ ΠΑΝΤΟΠΩΛΕΙΟ	ΚΟΙΝΩΝΙΚΟ ΠΑΝΤΟΠΩΛΕΙΟ ΠΟΛΥΚΑΣΤΡΟΥ	ΚΟΙΝΩΝΙΚΗ ΠΡΟΝΟΙΑ	Άλλο	Κτίριο συγκέντρωσης κοινού
29	ΚΟΙΝΟΤΙΚΟ ΚΑΤΑΣΤΗΜΑ ΠΕΥΚΟΔΑΣΟΥΣ	ΚΟΙΝΟΤΙΚΟ ΚΑΤΑΣΤΗΜΑ ΠΕΥΚΟΔΑΣΟΥΣ	ΔΗΜΟΣΙΑ ΥΠΗΡΕΣΙΑ	Κοινοτικό Κατάστημα	Γραφεία
30	ΝΗΠΙΑΓΩΓΕΙΟ & ΔΗΜΟΤΙΚΟ ΣΧΟΛΕΙΟ	ΝΗΠΙΑΓΩΓΕΙΟ & ΔΗΜΟΤΙΚΟ ΣΧΟΛΕΙΟ ΠΕΥΚΟΔΑΣΟΥΣ	ΕΚΠΑΙΔΕΥΤΗΡΙΟ	Νηπιαγωγείο/Δημοτικό Σχολείο Δημόσιο	Μή χρησιμοποιούμενο
31	ΧΩΡΟΣ ΠΟΛΛΑΠΛΩΝ ΧΡΗΣΕΩΝ ΝΕΑΣ ΚΑΒΑΛΑΣ	ΚΑΠΗ - ΧΩΡΟΣ ΠΟΛΛΑΠΛΩΝ ΧΡΗΣΕΩΝ	ΚΟΙΝΩΝΙΚΗ ΠΡΟΝΟΙΑ	Κ.Α.Π.Η.	Κτίριο συγκέντρωσης κοινού
32	ΝΗΠΙΑΓΩΓΕΙΟ & ΔΗΜΟΤΙΚΟ ΣΧΟΛΕΙΟ ΣΙΤΑΡΙΑΣ	ΝΗΠΙΑΓΩΓΕΙΟ & ΔΗΜΟΤΙΚΟ ΣΧΟΛΕΙΟ ΣΙΤΑΡΙΑΣ	ΕΚΠΑΙΔΕΥΤΗΡΙΟ	Νηπιαγωγείο/Δημοτικό Σχολείο Δημόσιο	Μή χρησιμοποιούμενο
33	ΚΟΙΝΟΤΙΚΟ ΚΑΤΑΣΤΗΜΑ ΛΙΜΝΟΤΟΠΟΥ	ΚΟΙΝΟΤΙΚΟ ΚΑΤΑΣΤΗΜΑ ΛΙΜΝΟΤΟΠΟΥ	ΔΗΜΟΣΙΑ ΥΠΗΡΕΣΙΑ	Κοινοτικό Κατάστημα	Γραφεία
34	ΚΟΙΝΟΤΙΚΟ ΙΑΤΡΕΙΟ ΛΙΜΝΟΤΟΠΟΥ	ΚΟΙΝΟΤΙΚΟ ΙΑΤΡΕΙΟ ΛΙΜΝΟΤΟΠΟΥ	ΝΟΣΗΛΕΥΤΗΡΙΟ	Κοινοτικό Ιατρείο	Αγροτικό Ιατρείο

35	ΝΗΠΙΑΓΩΓΕΙΟ & ΔΗΜΟΤΙΚΟ ΣΧΟΛΕΙΟ ΛΙΜΝΟΤΟΠΟΥ	ΝΗΠΙΑΓΩΓΕΙΟ & ΔΗΜΟΤΙΚΟ ΣΧΟΛΕΙΟ ΛΙΜΝΟΤΟΠΟΥ	ΕΚΠΑΙΔΕΥΤΗΡΙΟ	Νηπιαγωγείο/Δημοτικό Σχολείο Δημόσιο	Μή χρησιμοποιούμενο
36	ΚΟΙΝΟΤΙΚΟ ΚΑΤΑΣΤΗΜΑ ΑΣΠΡΟΥ	ΚΟΙΝΟΤΙΚΟ ΚΑΤΑΣΤΗΜΑ ΑΣΠΡΟΥ	ΔΗΜΟΣΙΑ ΥΠΗΡΕΣΙΑ	Κοινοτικό Κατάστημα	Γραφεία
37	ΚΟΙΝΟΤΙΚΟ ΑΝΑΨΥΚΤΗΡΙΟ ΑΣΠΡΟΥ	ΚΟΙΝΟΤΙΚΟ ΑΝΑΨΥΚΤΗΡΙΟ - ΑΙΘΟΥΣΑ ΣΥΓΚΕΝΤΡΩΣΕΩΝ - ΔΙΑΝΟΜΗΣ ΑΛΛΗΛΟΓΡΑΦΙΑΣ ΑΣΠΡΟΥ	ΠΟΛΙΤΙΣΜΟΣ-ΨΥΧΑΓΩΓΙΑ	Άλλο	Κτίριο συγκέντρωσης κοινού
38	ΚΟΙΝΟΤΙΚΗ ΕΣΤΙΑ ΑΣΠΡΟΥ	ΚΟΙΝΟΤΙΚΗ ΕΣΤΙΑ ΑΣΠΡΟΥ	ΠΟΛΙΤΙΣΜΟΣ-ΨΥΧΑΓΩΓΙΑ	Άλλο	Γραφεία
39	ΚΟΙΝΟΤΙΚΟ ΙΑΤΡΕΙΟ ΑΣΠΡΟΥ	ΚΟΙΝΟΤΙΚΟ ΙΑΤΡΕΙΟ ΑΣΠΡΟΥ	ΝΟΣΗΛΕΥΤΗΡΙΟ	Κοινοτικό Ιατρείο	Ιατρείο
40	ΚΟΙΝΟΤΙΚΟ ΚΑΤΑΣΤΗΜΑ ΑΞΙΟΧΩΡΙΟΥ	ΚΟΙΝΟΤΙΚΟ ΚΑΤΑΣΤΗΜΑ ΑΞΙΟΧΩΡΙΟΥ	ΔΗΜΟΣΙΑ ΥΠΗΡΕΣΙΑ	Κοινοτικό Κατάστημα	Γραφεία
41	ΚΟΙΝΟΤΙΚΟ ΙΑΤΡΕΙΟ ΑΞΙΟΧΩΡΙΟΥ	ΚΟΙΝΟΤΙΚΟ ΙΑΤΡΕΙΟ ΑΞΙΟΧΩΡΙΟΥ	ΝΟΣΗΛΕΥΤΗΡΙΟ	Κοινοτικό Ιατρείο	Ιατρείο
42	ΛΑΟΓΡΑΦΙΚΟ ΜΟΥΣΕΙΟ ΑΞΙΟΧΩΡΙΟΥ	ΛΑΟΓΡΑΦΙΚΟ ΜΟΥΣΕΙΟ ΑΞΙΟΧΩΡΙΟΥ	ΠΟΛΙΤΙΣΜΟΣ-ΨΥΧΑΓΩΓΙΑ	Μουσείο	Κτίριο συγκέντρωσης κοινού
43	ΝΗΠΙΑΓΩΓΕΙΟ & ΔΗΜΟΤΙΚΟ ΣΧΟΛΕΙΟ ΑΞΙΟΧΩΡΙΟΥ	ΝΗΠΙΑΓΩΓΕΙΟ & ΔΗΜΟΤΙΚΟ ΣΧΟΛΕΙΟ ΑΞΙΟΧΩΡΙΟΥ	ΕΚΠΑΙΔΕΥΤΗΡΙΟ	Νηπιαγωγείο/Δημοτικό Σχολείο Δημόσιο	Μή χρησιμοποιούμενο
44	ΚΟΙΝΟΤΙΚΟ ΚΑΤΑΣΤΗΜΑ ΒΑΦΕΙΟΧΩΡΙΟΥ	ΚΟΙΝΟΤΙΚΟ ΚΑΤΑΣΤΗΜΑ ΒΑΦΕΙΟΧΩΡΙΟΥ	ΔΗΜΟΣΙΑ ΥΠΗΡΕΣΙΑ	Κοινοτικό Κατάστημα	Γραφεία
45	ΑΙΘΟΥΣΑ ΕΚΔΗΛΩΣΕΩΝ ΒΑΦΕΙΟΧΩΡΙΟΥ	ΑΙΘΟΥΣΑ ΕΚΔΗΛΩΣΕΩΝ ΒΑΦΕΙΟΧΩΡΙΟΥ	ΠΟΛΙΤΙΣΜΟΣ-ΨΥΧΑΓΩΓΙΑ	Άλλο	Κτίριο συγκέντρωσης κοινού
46	ΚΟΙΝΟΤΙΚΟ ΙΑΤΡΕΙΟ ΒΑΦΕΙΟΧΩΡΙΟΥ	ΚΟΙΝΟΤΙΚΟ ΙΑΤΡΕΙΟ ΒΑΦΕΙΟΧΩΡΙΟΥ	ΝΟΣΗΛΕΥΤΗΡΙΟ	Κοινοτικό Ιατρείο	Ιατρείο
47	ΓΗΠΕΔΟ ΒΑΦΕΙΟΧΩΡΙΟΥ	ΓΗΠΕΔΟ ΒΑΦΕΙΟΧΩΡΙΟΥ	ΠΟΛΙΤΙΣΜΟΣ-ΨΥΧΑΓΩΓΙΑ	Αθλητικό Κέντρο	Βοηθητικό κτίριο
48	ΠΑΙΔΙΚΟΣ ΣΤΑΘΜΟΣ ΒΑΦΕΙΟΧΩΡΙΟΥ	ΠΑΙΔΙΚΟΣ ΣΤΑΘΜΟΣ ΒΑΦΕΙΟΧΩΡΙΟΥ	ΚΟΙΝΩΝΙΚΗ ΠΡΟΝΟΙΑ	Παιδικός Σταθμός	Μή χρησιμοποιούμενο
49	ΝΗΠΙΑΓΩΓΕΙΟ & ΔΗΜΟΤΙΚΟ ΣΧΟΛΕΙΟ ΒΑΦΕΙΟΧΩΡΙΟΥ	ΝΗΠΙΑΓΩΓΕΙΟ & ΔΗΜΟΤΙΚΟ ΣΧΟΛΕΙΟ ΒΑΦΕΙΟΧΩΡΙΟΥ	ΑΛΛΟ	Άλλο	Άλλο
50	ΓΗΠΕΔΟ ΝΕΑΣ ΚΑΒΑΛΑΣ	ΓΗΠΕΔΟ ΝΕΑΣ ΚΑΒΑΛΑΣ	ΠΟΛΙΤΙΣΜΟΣ-ΨΥΧΑΓΩΓΙΑ	Αθλητικό Κέντρο	Βοηθητικό κτίριο
51	ΙΑΤΡΕΙΟ ΕΙΡΗΝΙΚΟΥ	ΙΑΤΡΕΙΟ ΕΙΡΗΝΙΚΟ	ΝΟΣΗΛΕΥΤΗΡΙΟ	Κοινοτικό Ιατρείο	Ιατρείο

52	ΝΗΠΙΑΓΩΓΕΙΟ & ΔΗΜΟΤΙΚΟ ΣΧΟΛΕΙΟ ΕΙΡΗΝΙΚΟΥ	ΝΗΠΙΑΓΩΓΕΙΟ & ΔΗΜΟΤΙΚΟ ΣΧΟΛΕΙΟ ΕΙΡΗΝΙΚΟΥ	ΕΚΠΑΙΔΕΥΤΗΡΙΟ	Νηπιαγωγείο/Δημοτικό Σχολείο Δημόσιο	Μή χρησιμοποιούμενο
53	ΚΟΙΝΟΤΙΚΟ ΚΑΤΑΣΤΗΜΑ ΕΙΡΗΝΙΚΟΥ	ΚΟΙΝΟΤΙΚΟ ΚΑΤΑΣΤΗΜΑ ΕΙΡΗΝΙΚΟΥ	ΔΗΜΟΣΙΑ ΥΠΗΡΕΣΙΑ	Κοινοτικό Κατάστημα	Γραφεία
54	ΝΗΠΙΑΓΩΓΕΙΟ & ΔΗΜΟΤΙΚΟ ΣΧΟΛΕΙΟ ΚΟΡΩΝΑΣ	ΝΗΠΙΑΓΩΓΕΙΟ & ΔΗΜΟΤΙΚΟ ΣΧΟΛΕΙΟ ΚΟΡΩΝΑΣ	ΕΚΠΑΙΔΕΥΤΗΡΙΟ	Νηπιαγωγείο/Δημοτικό Σχολείο Δημόσιο	Μή χρησιμοποιούμενο
55	ΚΟΙΝΟΤΙΚΟ ΚΑΤΑΣΤΗΜΑ ΕΥΖΩΝΩΝ	ΚΟΙΝΟΤΙΚΟ ΚΑΤΑΣΤΗΜΑ ΕΥΖΩΝΩΝ	ΔΗΜΟΣΙΑ ΥΠΗΡΕΣΙΑ	Κοινοτικό Κατάστημα	Γραφεία
56	ΠΑΙΚΟΣ ΣΤΑΘΜΟΣ ΕΥΖΩΝΩΝ	ΠΑΙΔΙΚΟΣ ΣΤΑΘΜΟΣ ΕΥΖΩΝΩΝ	ΚΟΙΝΩΝΙΚΗ ΠΡΟΝΟΙΑ	Παιδικός Σταθμός	Μή χρησιμοποιούμενο
57	ΝΗΠΙΑΓΩΓΕΙΟ & ΔΗΜΟΤΙΚΟ ΣΧΟΛΕΙΟ ΕΥΖΩΝΩΝ	ΝΗΠΙΑΓΩΓΕΙΟ & ΔΗΜΟΤΙΚΟ ΣΧΟΛΕΙΟ ΕΥΖΩΝΩΝ	ΕΚΠΑΙΔΕΥΤΗΡΙΟ	Νηπιαγωγείο/Δημοτικό Σχολείο Δημόσιο	Μή χρησιμοποιούμενο
58	ΓΗΠΕΔΟ ΕΥΖΩΝΩΝ	ΓΗΠΕΔΟ ΕΥΖΩΝΩΝ	ΠΟΛΙΤΙΣΜΟΣ-ΨΥΧΑΓΩΓΙΑ	Αθλητικό Κέντρο	Βοηθητικό κτίριο
59	ΙΑΤΡΕΙΟ ΜΕΤΑΜΟΡΦΩΣΗΣ	ΙΑΤΡΕΙΟ ΜΕΤΑΜΟΡΦΩΣΗΣ	ΝΟΣΗΛΕΥΤΗΡΙΟ	Κοινοτικό Ιατρείο	Ιατρείο
60	ΝΗΠΙΑΓΩΓΕΙΟ & ΔΗΜΟΤΙΚΟ ΣΧΟΛΕΙΟ ΜΕΤΑΜΟΡΦΩΣΗΣ	ΛΑΟΓΡΑΦΙΚΟ ΜΟΥΣΕΙΟ ΜΕΤΑΜΟΡΦΩΣΗΣ	ΠΟΛΙΤΙΣΜΟΣ-ΨΥΧΑΓΩΓΙΑ	Μουσείο	Κτίριο συγκέντρωσης κοινού
61	ΙΣΤΟΡΙΚΟ ΛΑΟΓΡΑΦΙΚΟ ΜΟΥΣΕΙΟ ΜΕΤΑΜΟΡΦΩΣΗΣ	ΙΣΤΟΡΙΚΟ ΛΑΟΓΡΑΦΙΚΟ ΜΟΥΣΕΙΟ ΜΕΤΑΜΟΡΦΩΣΗΣ	ΠΟΛΙΤΙΣΜΟΣ-ΨΥΧΑΓΩΓΙΑ	Μουσείο	Κτίριο συγκέντρωσης κοινού
62	ΚΟΙΝΟΤΙΚΟ ΙΑΤΡΕΙΟ ΠΛΑΤΑΝΙΑΣ	ΚΟΙΝΟΤΙΚΟ ΙΑΤΡΕΙΟ ΠΛΑΤΑΝΙΑΣ	ΝΟΣΗΛΕΥΤΗΡΙΟ	Κοινοτικό Ιατρείο	Ιατρείο
63	ΓΗΠΕΔΟ ΠΛΑΤΑΝΙΑΣ	ΓΗΠΕΔΟ ΠΛΑΤΑΝΙΑΣ	ΠΟΛΙΤΙΣΜΟΣ-ΨΥΧΑΓΩΓΙΑ	Αθλητικό Κέντρο	Βοηθητικό κτίριο
64	ΝΗΠΙΟΤΡΟΦΕΙΟ ΠΛΑΤΑΝΙΑΣ	ΝΗΠΙΟΤΡΟΦΕΙΟ ΠΛΑΤΑΝΙΑΣ	ΚΟΙΝΩΝΙΚΗ ΠΡΟΝΟΙΑ	Παιδικός Σταθμός	Μή χρησιμοποιούμενο
65	ΚΟΙΝΟΤΙΚΟ ΚΑΤΑΣΤΗΜΑ ΜΙΚΡΟΔΑΣΟΥΣ	ΚΟΙΝΟΤΙΚΟ ΚΑΤΑΣΤΗΜΑ ΜΙΚΡΟΔΑΣΟΥΣ	ΔΗΜΟΣΙΑ ΥΠΗΡΕΣΙΑ	Κοινοτικό Κατάστημα	Γραφεία
66	ΚΟΙΝΟΤΙΚΟ ΑΝΑΨΥΚΤΗΡΙΟ ΜΙΚΡΟΔΑΣΟΥΣ	ΚΟΙΝΟΤΙΚΟ ΑΝΑΨΥΚΤΗΡΙΟ ΜΙΚΡΟΔΑΣΟΥΣ	ΠΟΛΙΤΙΣΜΟΣ-ΨΥΧΑΓΩΓΙΑ	Αναψυκτήριο	Κτίριο συγκέντρωσης κοινού
67	ΝΗΠΙΑΓΩΓΕΙΟ & ΔΗΜΟΤΙΚΟ ΣΧΟΛΕΙΟ ΜΙΚΡΟΔΑΣΟΥΣ	ΝΗΠΙΑΓΩΓΕΙΟ & ΔΗΜΟΤΙΚΟ ΣΧΟΛΕΙΟ ΜΙΚΡΟΔΑΣΟΥΣ	ΕΚΠΑΙΔΕΥΤΗΡΙΟ	Νηπιαγωγείο/Δημοτικό Σχολείο Δημόσιο	Μή χρησιμοποιούμενο

68	ΓΗΠΕΔΟ ΜΙΚΡΟΔΑΣΟΥΣ	ΓΗΠΕΔΟ ΜΙΚΡΟΔΑΣΟΥΣ	ΠΟΛΙΤΙΣΜΟΣ-ΨΥΧΑΓΩΓΙΑ	Αθλητικό Κέντρο	Βοηθητικό κτίριο
69	ΚΟΙΝΟΤΙΚΟ ΚΑΤΑΣΤΗΜΑ ΠΟΝΤΟΗΡΑΚΛΕΙΑΣ	ΚΟΙΝΟΤΙΚΟ ΚΑΤΑΣΤΗΜΑ ΠΟΝΤΟΗΡΑΚΛΕΙΑΣ	ΔΗΜΟΣΙΑ ΥΠΗΡΕΣΙΑ	Κοινοτικό Κατάστημα	Γραφεία
70	ΚΑΠΗ ΠΟΝΤΟΗΡΑΚΛΕΙΑΣ	ΚΑΠΗ ΠΟΝΤΟΗΡΑΚΛΕΙΑΣ	ΚΟΙΝΩΝΙΚΗ ΠΡΟΝΟΙΑ	Κ.Α.Π.Η.	Κτίριο συγκέντρωσης κοινού
71	ΓΗΠΕΔΟ ΠΟΝΤΟΗΡΑΚΛΕΙΑΣ	ΓΗΠΕΔΟ ΠΟΝΤΟΗΡΑΚΛΕΙΑΣ	ΠΟΛΙΤΙΣΜΟΣ-ΨΥΧΑΓΩΓΙΑ	Αθλητικό Κέντρο	Βοηθητικό κτίριο
72	ΔΕΥΑΠ	ΔΕΥΑ ΠΑΙΟΝΙΑΣ	ΔΗΜΟΣΙΑ ΥΠΗΡΕΣΙΑ	Διάφορες Υπηρεσίες	Γραφεία
73	ΑΠΟΘΗΚΕΣ ΔΕΥΑΠ	ΑΠΟΘΗΚΕΣ ΔΕΥΑΠ	ΔΗΜΟΣΙΑ ΥΠΗΡΕΣΙΑ	Διάφορες Υπηρεσίες	Αποθήκη
74	ΓΗΠΕΔΟ ΠΕΥΚΟΔΑΣΟΥΣ	ΓΗΠΕΔΟ ΠΕΥΚΟΔΑΣΟΥΣ	ΠΟΛΙΤΙΣΜΟΣ-ΨΥΧΑΓΩΓΙΑ	Αθλητικό Κέντρο	Βοηθητικό κτίριο
75	ΓΗΠΕΔΟ ΑΣΠΡΟΥ	ΓΗΠΕΔΟ ΑΣΠΡΟΥ	ΠΟΛΙΤΙΣΜΟΣ-ΨΥΧΑΓΩΓΙΑ	Αθλητικό Κέντρο	Βοηθητικό κτίριο
76	ΓΗΠΕΔΟ ΑΞΙΟΧΩΡΙΟΥ	ΓΗΠΕΔΟ ΑΞΙΟΧΩΡΙΟΥ	ΠΟΛΙΤΙΣΜΟΣ-ΨΥΧΑΓΩΓΙΑ	Αθλητικό Κέντρο	Βοηθητικό κτίριο
77	ΚΟΙΝΟΤΙΚΟ ΙΑΤΡΕΙΟ ΜΙΚΡΟΔΑΣΟΣ	ΚΟΙΝΟΤΙΚΟ ΙΑΤΡΕΙΟ ΜΙΚΡΟΔΑΣΟΣ	ΝΟΣΗΛΕΥΤΗΡΙΟ	Κοινοτικό Ιατρείο	Ιατρείο

Πίνακας 41 : Δημοτικά Κτίρια Δ.Ε. Πολυκάστρου (Πηγή Δ/ση Τεχνικών Υπηρεσιών)

Δημοτική Ενότητα Αξιούπολης

α/α	Όνομα	Περιγραφή	Χρήση	Ειδικός Προσδιορισμός	Ειδική Χρήση
1	ΠΑΙΔΙΚΟΣ ΣΤΑΘΜΟΣ ΓΟΡΓΟΠΗΣ	ΠΑΙΔΙΚΟΣ ΣΤΑΘΜΟΣ ΓΟΡΓΟΠΗΣ	ΚΟΙΝΩΝΙΚΗ ΠΡΟΝΟΙΑ	Παιδικός Σταθμός	Μή χρησιμοποιούμενο
2	ΠΑΙΔΙΚΟΣ ΣΤΑΘΜΟΣ ΑΞΙΟΥΠΟΛΗΣ	ΠΑΙΔΙΚΟΣ ΣΤΑΘΜΟΣ ΑΞΙΟΥΠΟΛΗΣ	ΚΟΙΝΩΝΙΚΗ ΠΡΟΝΟΙΑ	Παιδικός Σταθμός	Κτίριο συγκέντρωσης κοινού
3	1ο ΝΗΠΙΑΓΩΓΕΙΟ ΑΞΙΟΥΠΟΛΗΣ	1ο ΝΗΠΙΑΓΩΓΕΙΟ ΑΞΙΟΥΠΟΛΗΣ	ΕΚΠΑΙΔΕΥΤΗΡΙΟ	Νηπιαγωγείο Δημόσιο	Αίθουσες Διδασκαλίας
4	2ο ΝΗΠΙΑΓΩΓΕΙΟ ΑΞΙΟΥΠΟΛΗΣ	2ο ΝΗΠΙΑΓΩΓΕΙΟ ΑΞΙΟΥΠΟΛΗΣ	ΕΚΠΑΙΔΕΥΤΗΡΙΟ	Νηπιαγωγείο Δημόσιο	Αίθουσες Διδασκαλίας
5	1ο ΔΗΜΟΤΙΚΟ ΣΧΟΛΕΙΟ ΑΞΙΟΥΠΟΛΗΣ	1ο ΔΗΜΟΤΙΚΟ ΣΧΟΛΕΙΟ ΑΞΙΟΥΠΟΛΗΣ	ΕΚΠΑΙΔΕΥΤΗΡΙΟ	Δημοτικό Σχολείο Δημόσιο	Αίθουσες Διδασκαλίας
6	2ο ΔΗΜΟΤΙΚΟ ΣΧΟΛΕΙΟ ΑΞΙΟΥΠΟΛΗΣ	2ο ΔΗΜΟΤΙΚΟ ΣΧΟΛΕΙΟ ΑΞΙΟΥΠΟΛΗΣ	ΕΚΠΑΙΔΕΥΤΗΡΙΟ	Δημοτικό Σχολείο Δημόσιο	Αίθουσες Διδασκαλίας
7	ΓΥΜΝΑΣΙΟ ΑΞΙΟΥΠΟΛΗΣ	ΓΥΜΝΑΣΙΟ ΑΞΙΟΥΠΟΛΗΣ	ΕΚΠΑΙΔΕΥΤΗΡΙΟ	Γυμνάσιο/Λύκειο Δημόσιο	Αίθουσες Διδασκαλίας

8	ΛΥΚΕΙΟ ΑΞΙΟΥΠΟΛΗΣ	ΛΥΚΕΙΟ ΑΞΙΟΥΠΟΛΗΣ	ΕΚΠΑΙΔΕΥΤΗΡΙΟ	Γυμνάσιο/Λύκειο Δημόσιο	Αίθουσες Διδασκαλίας
9	Ε.Π.Α.Λ. ΑΞΙΟΥΠΟΛΗΣ	Ε.Π.Α.Λ. ΑΞΙΟΥΠΟΛΗΣ	ΕΚΠΑΙΔΕΥΤΗΡΙΟ	Τεχνικό Επαγγελματικό Λύκειο (ΤΕΛ)	Αίθουσες Διδασκαλίας
10	ΝΗΠΙΑΓΩΓΕΙΟ ΓΟΡΓΟΠΗΣ	ΝΗΠΙΑΓΩΓΕΙΟ ΓΟΡΓΟΠΗΣ	ΕΚΠΑΙΔΕΥΤΗΡΙΟ	Νηπιαγωγείο Δημόσιο	Αίθουσες Διδασκαλίας
11	ΔΗΜΟΤΙΚΟ ΣΧΟΛΕΙΟ ΓΟΡΓΟΠΗΣ	ΔΗΜΟΤΙΚΟ ΣΧΟΛΕΙΟ ΓΟΡΓΟΠΗΣ	ΕΚΠΑΙΔΕΥΤΗΡΙΟ	Δημοτικό Σχολείο Δημόσιο	Αίθουσες Διδασκαλίας
12	ΚΑΠΗ ΑΞΙΟΥΠΟΛΗΣ	ΚΑΠΗ ΑΞΙΟΥΠΟΛΗΣ	ΚΟΙΝΩΝΙΚΗ ΠΡΟΝΟΙΑ	Κ.Α.Π.Η.	Κτίριο συγκέντρωσης κοινού
13	ΚΟΙΝΩΝΙΚΕΣ ΥΠΗΡΕΣΙΕΣ ΔΗΜΟΥ ΠΑΙΟΝΙΑΣ	ΚΟΙΝΩΝΙΚΕΣ ΥΠΗΡΕΣΙΕΣ ΔΗΜΟΥ ΠΑΙΟΝΙΑΣ	ΔΗΜΟΣΙΑ ΥΠΗΡΕΣΙΑ	Δημοτικές Υπηρεσίες	Γραφεία
14	ΑΝΟΙΧΤΟ ΓΗΠΕΔΟ ΑΞΙΟΥΠΟΛΗΣ	ΑΝΟΙΧΤΟ ΓΗΠΕΔΟ ΑΞΙΟΥΠΟΛΗΣ	ΠΟΛΙΤΙΣΜΟΣ- ΨΥΧΑΓΩΓΙΑ	Αθλητικό Κέντρο	Βοηθητικό κτίριο
15	ΚΛΕΙΣΤΟ ΓΥΜΝΑΣΤΗΡΙΟ ΑΞΙΟΥΠΟΛΗΣ	ΚΛΕΙΣΤΟ ΓΥΜΝΑΣΤΗΡΙΟ ΑΞΙΟΥΠΟΛΗΣ	ΠΟΛΙΤΙΣΜΟΣ- ΨΥΧΑΓΩΓΙΑ	Αθλητικό Κέντρο	Κτίριο συγκέντρωσης κοινού
16	ΟΡΓΑΝΙΣΜΟΣ ΠΟΛΙΤΙΣΜΟΥ - ΑΘΛΗΤΙΣΜΟΥ-ΝΕΑΣ ΓΕΝΙΑΣ	ΟΡΓΑΝΙΣΜΟΣ ΠΟΛΙΤΙΣΜΟΥ - ΑΘΛΗΤΙΣΜΟΥ-ΝΕΑΣ ΓΕΝΙΑΣ	ΠΟΛΙΤΙΣΜΟΣ- ΨΥΧΑΓΩΓΙΑ	Κέντρο Νεότητας	Κτίριο συγκέντρωσης κοινού
17	ΜΟΥΣΕΙΟ ΦΥΣΙΚΗΣ ΙΣΤΟΡΙΑΣ	ΜΟΥΣΕΙΟ ΦΥΣΙΚΗΣ ΙΣΤΟΡΙΑΣ	ΠΟΛΙΤΙΣΜΟΣ- ΨΥΧΑΓΩΓΙΑ	Μουσείο	Κτίριο συγκέντρωσης κοινού
18	Δ. ΒΙΒΛΙΟΘΗΚΗ ΔΗΜΗΤΡΟΣ Ε ΟΙΚΟΝΟΜΟΥ	ΔΗΜΟΤΙΚΗ ΒΙΒΛΙΟΘΗΚΗ	ΠΟΛΙΤΙΣΜΟΣ- ΨΥΧΑΓΩΓΙΑ	Βιβλιοθήκη	Κτίριο συγκέντρωσης κοινού
19	ΠΡΩΗΝ ΔΗΜΑΡΧΕΙΟ ΑΞΙΟΥΠΟΛΗΣ	ΚΕΠ ΑΞΙΟΥΠΟΛΗΣ	ΔΗΜΟΣΙΑ ΥΠΗΡΕΣΙΑ	Διάφορες Υπηρεσίες	Γραφεία
20	ΠΡΩΗΝ ΔΗΜΑΡΧΕΙΟ ΑΞΙΟΥΠΟΛΗΣ	ΔΗΜΟΤΙΚΟ ΚΑΤΑΣΤΗΜΑ ΑΞΙΟΥΠΟΛΗΣ	ΔΗΜΟΣΙΑ ΥΠΗΡΕΣΙΑ	Κατάστημα Δημοτικού Διαμερίσματος	Γραφεία
21	ΠΡΩΗΝ ΔΗΜΑΡΧΕΙΟ ΑΞΙΟΥΠΟΛΗΣ	ΥΠΗΡΕΣΙΑ ΔΟΜΗΣΗΣ ΔΗΜΟΥ ΠΑΙΟΝΙΑΣ	ΔΗΜΟΣΙΑ ΥΠΗΡΕΣΙΑ (Σημαντική)	Πολεοδομικό Γραφείο	Γραφεία
22	ΔΗΜΟΤΙΚΟ ΣΧΟΛΕΙΟ & ΝΗΠΙΑΓΩΓΕΙΟ ΠΗΓΗΣ	ΠΟΛΙΤΙΣΤΙΚΟΣ ΣΥΛΛΟΓΟΣ ΠΗΓΗΣ	ΠΟΛΙΤΙΣΜΟΣ- ΨΥΧΑΓΩΓΙΑ	Άλλο	Κτίριο συγκέντρωσης κοινού
23	ΓΗΠΕΔΟ ΠΛΑΓΙΩΝ	ΓΗΠΕΔΟ ΠΛΑΓΙΩΝ	ΠΟΛΙΤΙΣΜΟΣ- ΨΥΧΑΓΩΓΙΑ	Αθλητικό Κέντρο	Βοηθητικό κτίριο
24	ΚΟΙΝΟΤΙΚΟ ΙΑΤΡΕΙΟ ΒΑΛΤΟΤΟΠΙΟΥ ΚΑΜΠΟΧΩΡΙΟΥ	ΚΟΙΝΟΤΙΚΟ ΙΑΤΡΕΙΟ ΒΑΛΤΟΤΟΠΙΟΥ ΚΑΜΠΟΧΩΡΙΟΥ	ΝΟΣΗΛΕΥΤΗΡΙΟ	Κοινοτικό Ιατρείο	Ιατρείο
25	ΔΗΜΟΤΙΚΟ ΣΧΟΛΕΙΟ ΒΑΛΤΟΤΟΠΙΟΥ ΚΑΜΠΟΧΩΡΙΟΥ	ΠΟΛΙΤΙΣΤΙΚΟΣ ΣΥΛΛΟΓΟΣ ΒΑΛΤΟΤΟΠΙΟΥ ΚΑΜΠΟΧΩΡΙΟΥ	ΠΟΛΙΤΙΣΜΟΣ- ΨΥΧΑΓΩΓΙΑ	Άλλο	Κτίριο συγκέντρωσης κοινού
26	ΔΗΜΟΤΙΚΟ ΓΗΠΕΔΟ ΒΑΛΤΟΤΟΠΙΟΥ	ΔΗΜΟΤΙΚΟ ΓΗΠΕΔΟ ΒΑΛΤΟΤΟΠΙΟΥ	ΠΟΛΙΤΙΣΜΟΣ- ΨΥΧΑΓΩΓΙΑ	Αθλητικό Κέντρο	Βοηθητικό κτίριο

27	ΝΗΠΙΑΓΩΓΕΙΟ & ΔΗΜΟΤΙΚΟ ΣΧΟΛΕΙΟ ΦΑΝΟΥ	ΚΕΝΤΡΟ ΝΕΟΤΗΤΑΣ ΦΑΝΟΥ & ΠΟΛΙΤΙΣΤΙΚΟΣ ΣΥΛΛΟΓΟΣ ΦΑΝΟΥ	ΠΟΛΙΤΙΣΜΟΣ-ΨΥΧΑΓΩΓΙΑ	Κέντρο Νεότητας	Κτίριο συγκέντρωσης κοινού
28	ΚΟΙΝΟΤΙΚΟ ΙΑΤΡΕΙΟ ΦΑΝΟΥ	ΚΟΙΝΟΤΙΚΟ ΙΑΤΡΕΙΟ ΦΑΝΟΥ	ΝΟΣΗΛΕΥΤΗΡΙΟ	Κοινοτικό Ιατρείο	Ιατρείο
29	ΚΟΙΝΟΤΙΚΟ ΚΑΤΑΣΤΗΜΑ ΦΑΝΟΥ	ΚΟΙΝΟΤΙΚΟ ΚΑΤΑΣΤΗΜΑ ΦΑΝΟΥ	ΔΗΜΟΣΙΑ ΥΠΗΡΕΣΙΑ	Κοινοτικό Κατάστημα	Μή χρησιμοποιούμενο
30	ΚΟΙΝΟΤΙΚΟ ΚΑΤΑΣΤΗΜΑ ΓΟΡΓΟΠΗΣ	ΚΟΙΝΟΤΙΚΟ ΚΑΤΑΣΤΗΜΑ ΓΟΡΓΟΠΗΣ - ΑΡΧΕΙΟ ΠΟΛΕΟΔΟΜΙΑΣ	ΔΗΜΟΣΙΑ ΥΠΗΡΕΣΙΑ	Κοινοτικό Κατάστημα	Γραφεία
31	ΚΟΙΝΟΤΙΚΟ ΙΑΤΡΕΙΟ ΓΟΡΓΟΠΗΣ	ΚΟΙΝΟΤΙΚΟ ΙΑΤΡΕΙΟ ΓΟΡΓΟΠΗΣ	ΝΟΣΗΛΕΥΤΗΡΙΟ	Κοινοτικό Ιατρείο	Ιατρείο
32	ΛΑΟΓΡΑΦΙΚΟ ΜΟΥΣΕΙΟ ΓΟΡΓΟΠΗΣ	ΛΑΟΓΡΑΦΙΚΟ ΜΟΥΣΕΙΟ ΓΟΡΓΟΠΗΣ	ΠΟΛΙΤΙΣΜΟΣ-ΨΥΧΑΓΩΓΙΑ	Μουσείο	Κτίριο συγκέντρωσης κοινού
33	ΓΗΠΕΔΟ ΠΟΔΟΣΦΑΙΡΟΥ ΓΟΡΓΟΠΗΣ	ΓΗΠΕΔΟ ΠΟΔΟΣΦΑΙΡΟΥ ΓΟΡΓΟΠΗΣ	ΠΟΛΙΤΙΣΜΟΣ-ΨΥΧΑΓΩΓΙΑ	Αθλητικό Κέντρο	Βοηθητικό κτίριο
34	ΚΟΙΝΟΤΙΚΟ ΚΑΤΑΣΤΗΜΑ ΠΛΑΓΙΩΝ	ΚΟΙΝΟΤΙΚΟ ΚΑΤΑΣΤΗΜΑ ΠΛΑΓΙΩΝ	ΔΗΜΟΣΙΑ ΥΠΗΡΕΣΙΑ	Κοινοτικό Κατάστημα	Γραφεία
35	ΚΟΙΝΟΤΙΚΟ ΙΑΤΡΕΙΟ ΠΛΑΓΙΩΝ	ΚΟΙΝΟΤΙΚΟ ΙΑΤΡΕΙΟ ΠΛΑΓΙΩΝ	ΝΟΣΗΛΕΥΤΗΡΙΟ	Κοινοτικό Ιατρείο	Ιατρείο
36	ΝΗΠΙΑΓΩΓΕΙΟ - ΔΗΜΟΤΙΚΟ ΣΧΟΛΕΙΟ ΠΛΑΓΙΩΝ	ΠΟΛΙΤΙΣΤΙΚΟΣ ΣΥΛΛΟΓΟΣ ΠΛΑΓΙΩΝ	ΠΟΛΙΤΙΣΜΟΣ-ΨΥΧΑΓΩΓΙΑ	Άλλο	Γραφεία
37	ΠΑΙΔΙΚΟΣ ΣΤΑΘΜΟΣ ΠΛΑΓΙΩΝ	ΠΑΙΔΙΚΟΣ ΣΤΑΘΜΟΣ ΠΛΑΓΙΩΝ	ΚΟΙΝΩΝΙΚΗ ΠΡΟΝΟΙΑ	Παιδικός Σταθμός	Μή χρησιμοποιούμενο
38	ΚΟΙΝΟΤΙΚΟ ΙΑΤΡΕΙΟ ΔΟΓΑΝΗΣ	ΚΟΙΝΟΤΙΚΟ ΙΑΤΡΕΙΟ ΔΟΓΑΝΗΣ	ΝΟΣΗΛΕΥΤΗΡΙΟ	Κοινοτικό Ιατρείο	Ιατρείο
39	ΔΗΜΟΤΙΚΟ ΣΧΟΛΕΙΟ ΔΟΓΑΝΗΣ	ΔΗΜΟΤΙΚΟ ΣΧΟΛΕΙΟ ΔΟΓΑΝΗΣ	ΕΚΠΑΙΔΕΥΤΗΡΙΟ	Δημοτικό Σχολείο Δημόσιο	Μή χρησιμοποιούμενο
40	ΔΗΜΟΤΙΚΟ ΣΧΟΛΕΙΟ ΧΑΜΗΛΟΥ	ΠΟΛΙΤΙΣΤΙΚΟΣ ΣΥΛΛΟΓΟΣ ΧΑΜΗΛΟΥ	ΠΟΛΙΤΙΣΜΟΣ-ΨΥΧΑΓΩΓΙΑ	Άλλο	Γραφεία
41	ΚΟΙΝΟΤΙΚΟ ΙΑΤΡΕΙΟ ΧΑΜΗΛΟΥ	ΚΟΙΝΟΤΙΚΟ ΙΑΤΡΕΙΟ ΧΑΜΗΛΟΥ	ΝΟΣΗΛΕΥΤΗΡΙΟ	Κοινοτικό Ιατρείο	Ιατρείο
42	ΚΟΙΝΟΤΙΚΟ ΚΑΤΑΣΤΗΜΑ ΕΙΔΟΜΕΝΗΣ	ΚΟΙΝΟΤΙΚΟ ΚΑΤΑΣΤΗΜΑ ΕΙΔΟΜΕΝΗΣ	ΔΗΜΟΣΙΑ ΥΠΗΡΕΣΙΑ	Κοινοτικό Κατάστημα	Γραφεία
43	ΚΟΙΝΟΤΙΚΟ ΙΑΤΡΕΙΟ ΕΙΔΟΜΕΝΗΣ	ΚΟΙΝΟΤΙΚΟ ΙΑΤΡΕΙΟ ΕΙΔΟΜΕΝΗΣ	ΝΟΣΗΛΕΥΤΗΡΙΟ	Κοινοτικό Ιατρείο	Ιατρείο
44	ΔΗΜΟΤΙΚΟ ΣΧΟΛΕΙΟ ΕΙΔΟΜΕΝΗΣ	ΔΗΜΟΤΙΚΟ ΣΧΟΛΕΙΟ ΕΙΔΟΜΕΝΗΣ	ΕΚΠΑΙΔΕΥΤΗΡΙΟ	Δημοτικό Σχολείο Δημόσιο	Μή χρησιμοποιούμενο
45	ΚΟΙΝΟΤΙΚΟ ΚΑΤΑΣΤΗΜΑ ΣΚΡΑ	ΜΟΥΣΕΙΟ ΜΑΚΕΔΟΝΙΚΟΥ ΑΓΩΝΑ	ΠΟΛΙΤΙΣΜΟΣ-ΨΥΧΑΓΩΓΙΑ	Μουσείο	Κτίριο συγκέντρωσης κοινού
46	ΚΟΙΝΟΤΙΚΟ ΙΑΤΡΕΙΟ ΣΚΡΑ	ΚΟΙΝΟΤΙΚΟ ΙΑΤΡΕΙΟ ΣΚΡΑ	ΝΟΣΗΛΕΥΤΗΡΙΟ	Κοινοτικό Ιατρείο	Ιατρείο
47	ΝΗΠΙΑΓΩΓΕΙΟ & ΔΗΜΟΤΙΚΟ ΣΧΟΛΕΙΟ ΣΚΡΑ	ΠΟΛΙΤΙΣΤΙΚΟΣ ΣΥΛΛΟΓΟΣ ΣΚΡΑ	ΠΟΛΙΤΙΣΜΟΣ-ΨΥΧΑΓΩΓΙΑ	Άλλο	Κτίριο συγκέντρωσης κοινού

48	ΔΗΜΟΤΙΚΟ ΣΧΟΛΕΙΟ ΚΟΥΠΑΣ	ΠΟΛΙΤΙΣΤΙΚΟΣ ΣΥΛΛΟΓΟΣ ΚΟΥΠΑΣ & ΔΑΣΙΚΟΣ ΣΥΝΕΤΑΙΡΙΣΜΟΣ ΚΟΥΠΑΣ	ΠΟΛΙΤΙΣΜΟΣ-ΨΥΧΑΓΩΓΙΑ	Άλλο	Κτίριο συγκέντρωσης κοινού
49	ΣΠΙΤΙ ΔΑΣΚΑΛΟΥ ΚΟΥΠΑΣ	ΚΟΙΝΟΤΙΚΟ ΑΝΑΨΥΚΤΗΡΙΟ - ΣΥΝΑΘΡΟΙΣΗ ΚΟΙΝΟΥ - ΚΑΠΗ	ΠΟΛΙΤΙΣΜΟΣ-ΨΥΧΑΓΩΓΙΑ	Αναψυκτήριο	Κτίριο συγκέντρωσης κοινού

Πίνακας 42 : Δημοτικά Κτίρια Δ.Ε. Αξιούπολης (Πηγή Δ/ση Τεχνικών Υπηρεσιών)

Δημοτική Ενότητα Γουμένισσας

α/α	Όνομα	Χρήση	Ειδικός Προσδιορισμός	Ειδική Χρήση
1	ΠΑΙΔΙΚΟΣ ΣΤΑΘΜΟΣ ΓΟΥΜΕΝΙΣΣΑΣ	ΚΟΙΝΩΝΙΚΗ ΠΡΟΝΟΙΑ	Παιδικός Σταθμός	Κτίριο συγκέντρωσης κοινού
2	ΛΥΚΕΙΟ ΓΟΥΜΕΝΙΣΣΑΣ	ΕΚΠΑΙΔΕΥΤΗΡΙΟ	Λύκειο Δημόσιο	Αίθουσες Διδασκαλίας
3	ΓΥΜΝΑΣΙΟ ΓΟΥΜΕΝΙΣΣΑΣ	ΕΚΠΑΙΔΕΥΤΗΡΙΟ	Γυμνάσιο Δημόσιο	Αίθουσες Διδασκαλίας
4	1Ο ΔΗΜΟΤΙΚΟ ΣΧΟΛΕΙΟ ΓΟΥΜΕΝΙΣΣΑΣ	ΕΚΠΑΙΔΕΥΤΗΡΙΟ	Δημοτικό Σχολείο Δημόσιο	Αίθουσες Διδασκαλίας
5	2Ο ΔΗΜΟΤΙΚΟ ΣΧΟΛΕΙΟ ΓΟΥΜΕΝΙΣΣΑΣ	ΕΚΠΑΙΔΕΥΤΗΡΙΟ	Δημοτικό Σχολείο Δημόσιο	Αίθουσες Διδασκαλίας
6	1ο ΝΗΠΙΑΓΩΓΕΙΟ ΓΟΥΜΕΝΙΣΣΑΣ	ΕΚΠΑΙΔΕΥΤΗΡΙΟ	Νηπιαγωγείο Δημόσιο	Αίθουσες Διδασκαλίας
7	2ο ΝΗΠΙΑΓΩΓΕΙΟ ΓΟΥΜΕΝΙΣΣΑΣ	ΕΚΠΑΙΔΕΥΤΗΡΙΟ	Νηπιαγωγείο Δημόσιο	Αίθουσες Διδασκαλίας
8	ΝΗΠΙΑΓΩΓΕΙΟ ΓΡΙΒΑΣ	ΕΚΠΑΙΔΕΥΤΗΡΙΟ	Νηπιαγωγείο Δημόσιο	Αίθουσες Διδασκαλίας
9	ΚΑΠΗ ΓΟΥΜΕΝΙΣΣΑΣ	ΚΟΙΝΩΝΙΚΗ ΠΡΟΝΟΙΑ	Κ.Α.Π.Η.	Κτίριο συγκέντρωσης κοινού
10	ΚΛΕΙΣΤΟ ΓΥΜΝΑΣΤΗΡΙΟ ΓΟΥΜΕΝΙΣΣΑΣ	ΠΟΛΙΤΙΣΜΟΣ-ΨΥΧΑΓΩΓΙΑ	Γυμναστήριο	Κτίριο συγκέντρωσης κοινού
11	ΚΛΕΙΣΤΟ ΓΥΜΝΑΣΤΗΡΙΟ ΓΥΜΝΑΣΙΟΥ - ΛΥΚΕΙΟΥ ΓΟΥΜΕΝΙΣΣΑΣ	ΠΟΛΙΤΙΣΜΟΣ-ΨΥΧΑΓΩΓΙΑ	Γυμναστήριο	Κτίριο συγκέντρωσης κοινού
12	ΠΑΛΑΙΟ ΔΙΔΑΚΤΗΡΙΟ ΓΟΥΜΕΝΙΣΣΑΣ	ΠΟΛΙΤΙΣΜΟΣ-ΨΥΧΑΓΩΓΙΑ	Πολιτιστικό Κέντρο	Κτίριο συγκέντρωσης κοινού
13	ΓΡΑΦΕΙΑ Α' ΒΑΘΜΙΑΣ ΕΚΠΑΙΔΕΥΣΗΣ	ΔΗΜΟΣΙΑ ΥΠΗΡΕΣΙΑ (Σημαντική)	Διευθύνσεις Εκπαίδευσης	Μή χρησιμοποιούμενο
14	ΛΑΟΓΡΑΦΙΚΟ ΜΟΥΣΕΙΟ ΓΟΥΜΕΝΙΣΣΑΣ	ΠΟΛΙΤΙΣΜΟΣ-ΨΥΧΑΓΩΓΙΑ	Μουσείο	Κτίριο συγκέντρωσης κοινού
15	ΚΕΠ ΓΟΥΜΕΝΙΣΣΑΣ	ΔΗΜΟΣΙΑ ΥΠΗΡΕΣΙΑ	Διάφορες Υπηρεσίες	Γραφεία
16	ΔΗΜΟΤΙΚΟ ΚΑΤΑΣΤΗΜΑ ΓΟΥΜΕΝΙΣΣΑΣ	ΔΗΜΟΣΙΑ ΥΠΗΡΕΣΙΑ	Κοινοτικό Κατάστημα	Κτίριο διοίκησης
17	ΝΗΠΙΑΓΩΓΕΙΟ ΣΤΑΘΗ	ΕΚΠΑΙΔΕΥΤΗΡΙΟ	Νηπιαγωγείο Δημόσιο	Μή χρησιμοποιούμενο
18	ΙΑΤΡΕΙΟ ΣΤΑΘΗ	ΝΟΣΗΛΕΥΤΗΡΙΟ	Κοινοτικό Ιατρείο	Ιατρείο

19	ΚΟΙΝΟΤΙΚΟ ΚΑΤΑΣΤΗΜΑ ΣΤΑΘΗ	ΔΗΜΟΣΙΑ ΥΠΗΡΕΣΙΑ	Κοινοτικό Κατάστημα	Γραφεία
20	ΚΕΝΤΡΟ ΝΕΟΤΗΤΑΣ ΣΤΑΘΗΣ	ΠΟΛΙΤΙΣΜΟΣ-ΨΥΧΑΓΩΓΙΑ	Κέντρο Νεότητας	Κτίριο συγκέντρωσης κοινού
21	ΚΟΙΝΟΤΙΚΟ ΚΑΤΑΣΤΗΜΑ ΓΡΙΒΑΣ	ΔΗΜΟΣΙΑ ΥΠΗΡΕΣΙΑ	Κοινοτικό Κατάστημα	Γραφεία
22	ΚΟΙΝΟΤΙΚΟ ΙΑΤΡΕΙΟ ΓΡΙΒΑΣ	ΝΟΣΗΛΕΥΤΗΡΙΟ	Κοινοτικό Ιατρείο	Ιατρείο
23	ΣΥΛΛΟΓΟΣ ΓΥΝΑΙΚΩΝ ΓΡΙΒΑΣ	ΠΟΛΙΤΙΣΜΟΣ-ΨΥΧΑΓΩΓΙΑ	Άλλο	Κτίριο συγκέντρωσης κοινού
24	ΠΟΛΙΤΙΣΤΙΚΟ ΚΕΝΤΡΟ ΓΡΙΒΑΣ	ΠΟΛΙΤΙΣΜΟΣ-ΨΥΧΑΓΩΓΙΑ	Πολιτιστικό Κέντρο	Κτίριο συγκέντρωσης κοινού
25	ΜΟΥΣΕΙΟ ΓΡΙΒΑΣ	ΠΟΛΙΤΙΣΜΟΣ-ΨΥΧΑΓΩΓΙΑ	Μουσείο	Κτίριο συγκέντρωσης κοινού
26	ΑΙΘΟΥΣΑ ΓΥΜΝΑΣΤΙΚΗΣ - ΣΥΛΛΟΓΟΣ ΚΑΣΤΑΝΟΠΑΡΑΓΩΓΩΝ - ΠΟΔΟΣΦΑΙΡΙΚΗ ΟΜΑΔΑ ΓΡΙΒΑΣ	ΠΟΛΙΤΙΣΜΟΣ-ΨΥΧΑΓΩΓΙΑ	Άλλο	Κτίριο συγκέντρωσης κοινού
27	ΓΗΠΕΔΟ ΓΡΙΒΑΣ	ΠΟΛΙΤΙΣΜΟΣ-ΨΥΧΑΓΩΓΙΑ	Αθλητικό Κέντρο	Βοηθητικό κτίριο
28	ΙΑΤΡΕΙΟ ΟΜΑΛΟΥ	ΝΟΣΗΛΕΥΤΗΡΙΟ	Κοινοτικό Ιατρείο	Ιατρείο
29	ΔΗΜΟΤΙΚΟ ΣΧΟΛΕΙΟ ΟΜΑΛΟΥ	ΕΚΠΑΙΔΕΥΤΗΡΙΟ	Δημοτικό Σχολείο Δημόσιο	Μή χρησιμοποιούμενο
30	ΚΟΙΝΟΤΙΚΟ ΚΑΤΑΣΤΗΜΑ ΠΕΝΤΑΛΟΦΟΥ	ΔΗΜΟΣΙΑ ΥΠΗΡΕΣΙΑ	Κοινοτικό Κατάστημα	Γραφεία
31	ΠΑΙΔΙΚΟΣ ΣΤΑΘΜΟΣ ΠΕΝΤΑΛΟΦΟΥ	ΚΟΙΝΩΝΙΚΗ ΠΡΟΝΟΙΑ	Παιδικός Σταθμός	Μή χρησιμοποιούμενο
32	ΝΗΠΙΑΓΩΓΕΙΟ ΚΑΙ ΔΗΜΟΤΙΚΟ ΣΧΟΛΕΙΟ ΠΕΝΤΑΛΟΦΟΥ	ΕΚΠΑΙΔΕΥΤΗΡΙΟ	Νηπιαγωγείο/Δημοτικό Σχολείο Δημόσιο	Μή χρησιμοποιούμενο
33	ΚΟΙΝΟΤΙΚΟ ΚΑΤΑΣΤΗΜΑ ΚΑΡΠΗΣ	ΔΗΜΟΣΙΑ ΥΠΗΡΕΣΙΑ	Κοινοτικό Κατάστημα	Γραφεία
34	ΝΗΠΙΑΓΩΓΕΙΟ ΚΑΙ ΔΗΜΟΤΙΚΟ ΣΧΟΛΕΙΟ ΚΑΡΠΗΣ	ΕΚΠΑΙΔΕΥΤΗΡΙΟ	Νηπιαγωγείο/Δημοτικό Σχολείο Δημόσιο	Μή χρησιμοποιούμενο
35	ΚΕΝΤΡΟ ΠΟΛΙΤΙΣΜΟΥ ΚΑΡΠΗΣ	ΠΟΛΙΤΙΣΜΟΣ-ΨΥΧΑΓΩΓΙΑ	Πολιτιστικό Κέντρο	Κτίριο συγκέντρωσης κοινού
36	ΓΗΠΕΔΟ ΚΑΡΠΗΣ	ΠΟΛΙΤΙΣΜΟΣ-ΨΥΧΑΓΩΓΙΑ	Αθλητικό Κέντρο	Βοηθητικό κτίριο
37	ΙΑΤΡΕΙΟ ΓΕΡΑΚΩΝΑΣ	ΝΟΣΗΛΕΥΤΗΡΙΟ	Κοινοτικό Ιατρείο	Ιατρείο
38	ΠΟΛΙΤΙΣΤΙΚΟΣ ΣΥΛΛΟΓΟΣ ΓΕΡΑΚΩΝΑΣ "ΟΙ ΤΑΞΙΑΡΧΕΣ"	ΠΟΛΙΤΙΣΜΟΣ-ΨΥΧΑΓΩΓΙΑ	Άλλο	Κτίριο συγκέντρωσης κοινού
39	ΧΩΡΟΣ ΕΚΔΗΛΩΣΕΩΝ	ΠΟΛΙΤΙΣΜΟΣ-ΨΥΧΑΓΩΓΙΑ	Άλλο	Κτίριο συγκέντρωσης κοινού
40	ΓΗΠΕΔΟ ΓΕΡΑΚΩΝΑΣ	ΠΟΛΙΤΙΣΜΟΣ-ΨΥΧΑΓΩΓΙΑ	Αθλητικό Κέντρο	Βοηθητικό κτίριο

41	ΚΟΙΝΟΤΙΚΟ ΚΑΤΑΣΤΗΜΑ ΦΙΛΥΡΙΑΣ	ΔΗΜΟΣΙΑ ΥΠΗΡΕΣΙΑ	Κοινοτικό Κατάστημα	Γραφεία
42	ΚΟΙΝΟΤΙΚΟ ΙΑΤΡΕΙΟ ΦΙΛΥΡΙΑΣ	ΝΟΣΗΛΕΥΤΗΡΙΟ	Κοινοτικό Ιατρείο	Ιατρείο
43	ΣΠΙΤΙ ΔΑΣΚΑΛΟΥ ΦΙΛΥΡΙΑΣ	ΚΑΤΟΙΚΙΑ	Κατοικία	Κατοικία
44	ΓΗΠΕΔΟ ΦΙΛΥΡΙΑΣ	ΠΟΛΙΤΙΣΜΟΣ-ΨΥΧΑΓΩΓΙΑ	Αθλητικό Κέντρο	Βοηθητικό κτίριο
45	ΚΟΙΝΟΤΙΚΟ ΚΑΤΑΣΤΗΜΑ ΚΑΣΤΑΝΕΡΗΣ	ΔΗΜΟΣΙΑ ΥΠΗΡΕΣΙΑ	Κοινοτικό Κατάστημα	Γραφεία
46	ΚΕΝΤΡΟ ΝΕΟΤΗΤΑΣ ΚΑΣΤΑΝΕΡΗΣ	ΠΟΛΙΤΙΣΜΟΣ-ΨΥΧΑΓΩΓΙΑ	Κέντρο Νεότητας	Κτίριο συγκέντρωσης κοινού
47	ΠΟΛΙΤΙΣΤΙΚΟΣ ΣΥΛΛΟΓΟΣ "ΤΟ ΠΑΪΚΟ"	ΠΟΛΙΤΙΣΜΟΣ-ΨΥΧΑΓΩΓΙΑ	Άλλο	Κτίριο συγκέντρωσης κοινού
48	ΒΡΕΦΟΝΗΠΙΑΚΟΣ ΣΤΑΘΜΟΣ ΚΑΣΤΑΝΕΡΗΣ	ΚΑΤΑΣΤΗΜΑ (Πώληση, Αποθήκευση, Τράπεζα)	Άλλο	Αποθήκη

Πίνακας 43 : Δημοτικά Κτίρια Δ.Ε. Γουμένισσας (Πηγή Δ/ση Τεχνικών Υπηρεσιών)

Δημοτική Ενότητα Ευρωπού

α/α	Όνομα	Χρήση	Ειδικός Προσδιορισμός	Ειδική Χρήση
1	ΠΑΙΔΙΚΟΣ ΣΤΑΘΜΟΣ ΑΓΙΟΥ ΠΕΤΡΟΥ	ΚΟΙΝΩΝΙΚΗ ΠΡΟΝΟΙΑ	Βρεφονηπιακός Σταθμός	Μή χρησιμοποιούμενο
2	ΠΑΙΔΙΚΟΣ ΣΤΑΘΜΟΣ ΕΥΡΩΠΟΥ	ΚΟΙΝΩΝΙΚΗ ΠΡΟΝΟΙΑ	Παιδικός Σταθμός	Κτίριο συγκέντρωσης κοινού
3	ΝΗΠΙΑΓΩΓΕΙΟ ΕΥΡΩΠΟΥ	ΕΚΠΑΙΔΕΥΤΗΡΙΟ	Νηπιαγωγείο Δημόσιο	Αίθουσες Διδασκαλίας
4	ΔΗΜΟΤΙΚΟ ΣΧΟΛΕΙΟ ΕΥΡΩΠΟΥ	ΕΚΠΑΙΔΕΥΤΗΡΙΟ	Δημοτικό Σχολείο Δημόσιο	Αίθουσες Διδασκαλίας
5	ΓΥΜΝΑΣΙΟ	ΕΚΠΑΙΔΕΥΤΗΡΙΟ	Γυμνάσιο/Λύκειο Δημόσιο	Αίθουσες Διδασκαλίας
6	ΛΥΚΕΙΟ ΕΥΡΩΠΟΥ	ΕΚΠΑΙΔΕΥΤΗΡΙΟ	Λύκειο Δημόσιο	Αίθουσες Διδασκαλίας
7	ΝΗΠΙΑΓΩΓΕΙΟ ΤΟΥΜΠΑΣ	ΕΚΠΑΙΔΕΥΤΗΡΙΟ	Νηπιαγωγείο Δημόσιο	Αίθουσες Διδασκαλίας
8	ΕΙΔΙΚΟ ΣΧΟΛΕΙΟ ΤΟΥΜΠΑΣ	ΕΚΠΑΙΔΕΥΤΗΡΙΟ	Άλλο	Αίθουσες Διδασκαλίας
9	ΚΑΠΗ ΕΥΡΩΠΟΥ	ΚΟΙΝΩΝΙΚΗ ΠΡΟΝΟΙΑ	Κ.Α.Π.Η.	Κτίριο συγκέντρωσης κοινού
10	ΚΛΕΙΣΤΟ ΓΥΜΝΑΣΤΗΡΙΟ ΕΥΡΩΠΟΥ	ΠΟΛΙΤΙΣΜΟΣ-ΨΥΧΑΓΩΓΙΑ	Γυμναστήριο	Κτίριο συγκέντρωσης κοινού
11	2ο ΚΛΕΙΣΤΟ ΓΥΜΝΑΣΤΗΡΙΟ ΕΥΡΩΠΟΥ	ΠΟΛΙΤΙΣΜΟΣ-ΨΥΧΑΓΩΓΙΑ	Γυμναστήριο	Κτίριο συγκέντρωσης κοινού
12	ΑΝΟΙΧΤΟ ΓΗΠΕΔΟ ΕΥΡΩΠΟΥ	ΠΟΛΙΤΙΣΜΟΣ-ΨΥΧΑΓΩΓΙΑ	Αθλητικό Κέντρο	Βοηθητικό κτίριο
13	ΚΟΙΝΟΤΙΚΟ ΚΑΤΑΣΤΗΜΑ ΑΓΙΟΣ ΠΕΤΡΟΣ	ΔΗΜΟΣΙΑ ΥΠΗΡΕΣΙΑ	Κοινοτικό Κατάστημα	Γραφεία

14	ΓΗΠΕΔΟ ΑΓΙΟΥ ΠΕΤΡΟΥ	ΠΟΛΙΤΙΣΜΟΣ-ΨΥΧΑΓΩΓΙΑ	Αθλητικό Κέντρο	Κτίριο συγκέντρωσης κοινού
15	ΚΛΕΙΣΤΟ ΓΥΜΝΑΣΤΗΡΙΟ ΑΓΙΟΣ ΠΕΤΡΟΣ	ΠΟΛΙΤΙΣΜΟΣ-ΨΥΧΑΓΩΓΙΑ	Γυμναστήριο	Κτίριο συγκέντρωσης κοινού
16	ΠΟΛΙΤΙΣΤΙΚΟ ΚΕΝΤΡΟ	ΠΟΛΙΤΙΣΜΟΣ-ΨΥΧΑΓΩΓΙΑ	Πολιτιστικό Κέντρο	Κτίριο συγκέντρωσης κοινού
17	ΚΟΙΝΟΤΙΚΟ ΙΑΤΡΕΙΟ ΑΓΙΟΥ ΠΕΤΡΟΥ	ΝΟΣΗΛΕΥΤΗΡΙΟ	Κοινοτικό Ιατρείο	Ιατρείο
18	ΚΑΠΗ ΑΓΙΟΥ ΠΕΤΡΟΥ	ΚΟΙΝΩΝΙΚΗ ΠΡΟΝΟΙΑ	Κ.Α.Π.Η.	Κτίριο συγκέντρωσης κοινού
19	ΓΡΑΦΕΙΟ ΦΥΣΙΟΘΕΡΑΠΕΥΤΗΡΙΟΥ ΑΓΙΟΥ ΠΕΤΡΟΥ	ΚΟΙΝΩΝΙΚΗ ΠΡΟΝΟΙΑ	Θεραπευτήριο	Κτίριο συγκέντρωσης κοινού
20	ΔΗΜΟΤΙΚΟ ΣΧΟΛΕΙΟ ΑΓΙΟΥ ΠΕΤΡΟΥ	ΕΚΠΑΙΔΕΥΤΗΡΙΟ	Δημοτικό Σχολείο Δημόσιο	Αίθουσες Διδασκαλίας
21	ΝΗΠΙΑΓΩΓΕΙΟ ΑΓΙΟΥ ΠΕΤΡΟΥ	ΕΚΠΑΙΔΕΥΤΗΡΙΟ	Νηπιαγωγείο/Δημοτικό Σχολείο Δημόσιο	Αίθουσες Διδασκαλίας
22	ΠΑΙΔΙΚΟΣ ΣΤΑΘΜΟΣ ΑΓΙΟΥ ΠΕΤΡΟΥ	ΚΟΙΝΩΝΙΚΗ ΠΡΟΝΟΙΑ	Παιδικός Σταθμός	Μή χρησιμοποιούμενο
23	ΚΟΙΝΟΤΙΚΟ ΚΑΤΑΣΤΗΜΑ	ΔΗΜΟΣΙΑ ΥΠΗΡΕΣΙΑ	Κοινοτικό Κατάστημα	Γραφεία
24	ΔΗΜΟΤΙΚΟ ΣΧΟΛΕΙΟ ΜΕΣΙΑΣ	ΕΚΠΑΙΔΕΥΤΗΡΙΟ	Δημοτικό Σχολείο Δημόσιο	Μή χρησιμοποιούμενο
25	ΔΗΜΟΤΙΚΟ ΣΧΟΛΕΙΟ ΠΟΛΥΠΕΤΡΟΥ	ΕΚΠΑΙΔΕΥΤΗΡΙΟ	Νηπιαγωγείο/Δημοτικό Σχολείο Δημόσιο	Μή χρησιμοποιούμενο
26	ΚΟΙΝΟΤΙΚΟ ΚΑΤΑΣΤΗΜΑ ΠΟΛΥΠΕΤΡΟΥ	ΔΗΜΟΣΙΑ ΥΠΗΡΕΣΙΑ	Κοινοτικό Κατάστημα	Γραφεία
27	ΚΟΙΝΟΤΙΚΟ ΚΑΤΑΣΤΗΜΑ ΤΟΥΜΠΑΣ	ΔΗΜΟΣΙΑ ΥΠΗΡΕΣΙΑ	Κοινοτικό Κατάστημα	Γραφεία
28	ΓΗΠΕΔΟ ΤΟΥΜΠΑΣ	ΠΟΛΙΤΙΣΜΟΣ-ΨΥΧΑΓΩΓΙΑ	Αθλητικό Κέντρο	Βοηθητικό κτίριο
29	ΔΗΜΟΤΙΚΟ ΚΟΛΥΜΒΗΤΗΡΙΟ ΕΥΡΩΠΟΥ "ΔΗΜΑΡΧΟΥ ΓΕΩΡΓΙΟΥ ΓΙΤΣΟΥ"	ΠΟΛΙΤΙΣΜΟΣ-ΨΥΧΑΓΩΓΙΑ	Αθλητικό Κέντρο	Βοηθητικό κτίριο
30	ΜΟΥΣΕΙΟ ΑΓΡΟΤΙΚΗΣ ΚΑΙ ΠΟΛΙΤΙΣΤΙΚΗΣ ΚΛΗΡΟΝΟΜΙΑΣ ΕΥΡΩΠΟΥ	ΠΟΛΙΤΙΣΜΟΣ-ΨΥΧΑΓΩΓΙΑ	Μουσείο	Κτίριο συγκέντρωσης κοινού
31	ΝΗΠΙΑΓΩΓΕΙΟ & ΔΗΜΟΤΙΚΟ ΣΧΟΛΕΙΟ ΡΥΖΙΩΝ	ΠΟΛΙΤΙΣΜΟΣ-ΨΥΧΑΓΩΓΙΑ	Άλλο	Κτίριο συγκέντρωσης κοινού
32	ΚΟΙΝΟΤΙΚΟ ΚΑΤΑΣΤΗΜΑ ΡΥΖΙΩΝ	ΔΗΜΟΣΙΑ ΥΠΗΡΕΣΙΑ	Κοινοτικό Κατάστημα	Γραφεία
33	ΑΓΡΟΤΙΚΟ ΙΑΤΡΕΙΟ ΕΥΡΩΠΟΥ	ΝΟΣΗΛΕΥΤΗΡΙΟ	Αγροτικό Ιατρείο	Ιατρείο

Πίνακας 44 : Δημοτικά Κτίρια Δ.Ε.Ευρωπού (Πηγή Δ/ση Τεχνικών Υπηρεσιών)

Δημοτική Ενότητα Λιβαδίων

α/α	Όνομα	Περιγραφή	Χρήση	Ειδικός Προσδιορισμός	Ειδική Χρήση
-----	-------	-----------	-------	-----------------------	--------------

1	ΚΟΙΝΟΤΙΚΟ ΚΑΤΑΣΤΗΜΑ ΛΙΒΑΔΙΩΝ	ΚΟΙΝΟΤΙΚΟ ΚΑΤΑΣΤΗΜΑ ΛΙΒΑΔΙΩΝ	ΔΗΜΟΣΙΑ ΥΠΗΡΕΣΙΑ	Κοινοτικό Κατάστημα	Γραφεία
2	ΔΗΜΟΤΙΚΟΣ ΞΕΝΩΝΑΣ ΛΙΒΑΔΙΩΝ	ΔΗΜΟΤΙΚΟΣ ΞΕΝΩΝΑΣ ΛΙΒΑΔΙΩΝ	ΞΕΝΟΔΟΧΕΙΟ	Ξενώνας	Κτίριο συγκέντρωσης κοινού
3	ΓΗΠΕΔΟ ΛΙΒΑΔΙΩΝ	ΓΗΠΕΔΟ ΛΙΒΑΔΙΩΝ	ΠΟΛΙΤΙΣΜΟΣ-ΨΥΧΑΓΩΓΙΑ	Αθλητικό Κέντρο	Βοηθητικό κτίριο

Πίνακας 45 : Δημοτικά Κτίρια Δ.Ε Λιβαδίων (Πηγή Δ/ση Τεχνικών Υπηρεσιών)

Τα περισσότερα κτίρια του Δήμου είναι προσβάσιμα σε ΑΜΕΑ.

Ως προς τους χώρους, τα κτίρια κρίνονται γενικά ικανοποιητικά για τη χρήση τους, σε σχέση με τη διαθέσιμη επιφάνεια και την κατάσταση τους.

Πρόσφατα καταχωρήθηκαν σε ηλεκτρονική εφαρμογή (πλατφόρμα) του Τεχνικού Επιμελητηρίου Ελλάδας όλα τα παραπάνω κτήρια προκειμένου να δρομολογηθούν οι ενέργειες εκτέλεσης των αναγκαίων προσεισμικών ελέγχων.

Συμπερασματικά, ως προς την υφιστάμενη κατάσταση των κτιρίων που διαθέτει ο Δήμος Παιονίας μπορούμε να σημειώσουμε τα παρακάτω:

Υπάρχουν συνολικά 29 κτίρια με χρήση ΔΗΜΟΣΙΑ ΥΠΗΡΕΣΙΑ, τα περισσότερα εκ των οποίων χρησιμοποιούνται για τη στέγαση διοικητικών υπηρεσιών (Δημαρχείο, Δημοτικά/Κοινοτικά Καταστήματα) καθώς και 1 για ΚΕΠ, το οποίο έχει ιδιωτικό ιδιοκτησιακό καθεστώς. Υπάρχουν 2 Κοινοτικά Καταστήματα που δεν χρησιμοποιούνται, ενώ κάποια από τα Δημοτικά και Κοινοτικά Καταστήματα στεγάζουν και άλλες μη διοικητικές χρήσεις. Υπάρχουν συνολικά για τη στέγαση των Κ.Α.Π.Η, 38 κτίρια που χρησιμοποιούνται ως Δημοτικά Σχολεία, Γυμνάσια και Λύκεια, 23 κτίρια ως Μονάδες Υγείας (ιατρεία, αγροτικά ιατρεία), 31 κτίρια ως κτίρια Αθλητικών εκδηλώσεων, 15 κτίρια ως αίθουσες εκδηλώσεων, 4 κτίρια ως Παιδικό Σταθμοί, 3 κτίρια ως μουσεία, 2 κτίρια ως βιβλιοθήκες. Αξίζει να σημειωθεί ότι ο Δήμος διαθέτει 26 κτίρια που είναι χαρακτηρισμένα ως μη χρησιμοποιημένα. Τέλος υπάρχει στην **Δ.Ε. Λιβαδίων** ένα κτίριο χαρακτηρισμένο ως «Ξενώνας»

A.1.6.3 Μηχανοργάνωση και πληροφοριακά συστήματα

Το Αυτοτελές Τμήμα Πληροφορικής, Επικοινωνίας, Ηλεκτρονικής Διακυβέρνησης και Διαφάνειας είναι υπεύθυνο για τη μηχανοργάνωση και τα πληροφοριακά συστήματα στο Δήμο Παιονίας και προωθεί διαρκώς την εφαρμογή προτύπων λειτουργίας των υπηρεσιών του Δήμου με γνώμονα τη βελτίωση των συνθηκών εργασίας των υπαλλήλων, την καλύτερη οργάνωση των υπηρεσιών, αλλά και την καλύτερη, ταχύτερη και αποτελεσματικότερη εξυπηρέτηση των πολιτών. Ενδεικτικά αναφέρονται πρότυπα λειτουργίας που αφορούν θέματα ασφάλειας και προστασίας προσωπικών δεδομένων, διαδικασίες και κανόνες για την παροχή υπηρεσιών ενημέρωσης των πολιτών, για την υποστήριξη ηλεκτρονικών υπηρεσιών, ηλεκτρονικών πληρωμών, παρακολούθησης της διεκπεραίωσης των υποθέσεων, τοπικής αποθήκευσης περιεχομένου και δεδομένων, προσβασιμότητας στις υπηρεσίες του Δήμου και ψηφιοποίησης του αρχείου.

Στο πλαίσιο της εφαρμογής αρχών, διαδικασιών, τεχνικών και μέτρων προστασίας του πληροφοριακού συστήματος του Δήμου, το Αυτοτελές Τμήμα εφαρμόζει τα κάτωθι:

- Έχει εγκαταστήσει Antivirus εφαρμογές σε όλα τα πληροφοριακά συστήματα και πραγματοποιεί καθημερινούς ελέγχους στην κίνηση του δικτύου του Δήμου.
- Φροντίζει σε καθημερινή βάση για την προαγωγή της ευαισθητοποίησης και τη βελτίωση της ενημέρωσης των χρηστών και της Διοίκησης σε θέματα ασφάλειας των πληροφοριακών συστημάτων, με αποστολή ενημερωτικών emails για τις περιπτώσεις phishing, ιών, επιβλαβών ιστοσελίδων και προγραμμάτων.
- Λαμβάνονται καθημερινά αντίγραφα ασφαλείας των συστημάτων, ενώ υπάρχει εφεδρικός υπολογιστής με εγκατεστημένα όλα τα πληροφοριακά συστήματα του Δήμου που μπορεί να λειτουργήσει ως εφεδρικός application και data server άμεσα σε περίπτωση ανάγκης ώστε να είναι αδιάλειπτη η λειτουργία των

υπηρεσιών του Δήμου.

- Πέτυχε την κατασκευή computer room στο οποίο πρόσβαση έχει μόνο το εξουσιοδοτημένο προσωπικό του Γραφείου ΤΠΕ του Δήμου,
- Έχει τοποθετήσει κωδικούς κλειδώματος οθόνης στους υπολογιστές του Δήμου και έχει ζητήσει από το προσωπικό να μην γνωστοποιεί σε τρίτους τους κωδικούς αυτούς όπως και τους κωδικούς πρόσβασης στα πληροφοριακά συστήματα του Δήμου.

Σημειώνεται ότι μέχρι σήμερα το Αυτοτελές Τμήμα δεν έχει κληθεί να διαχειριστεί κάποιο σοβαρό περιστατικό ασφάλειας, παρά μόνο μεμονωμένα περιστατικά που αφορούν μολύνσεις δύο ή τριών υπολογιστικών συστημάτων εκτός δικτύου του Δήμου που αντιμετωπίστηκαν επιτυχώς.

Αν και δεν υπάρχει οργανωμένο πρόγραμμα εκπαίδευσης του προσωπικού σε θέματα που άπτονται των αρμοδιοτήτων του Αυτοτελούς Τμήματος, εντούτοις υπάρχει μέριμνα από αυτό για την εκπαίδευση και άμεση επικουρία του προσωπικού του Δήμου όποτε προκύπτει ανάγκη. Επιπλέον υπάρχει πρόταση από το Τμήμα προς το προσωπικό του Δήμου για την συμμετοχή του σε σεμινάρια ευαισθητοποίησης που διοργανώνονται από το Τμήμα Κυβερνοασφάλειας του Υπουργείου Εσωτερικών σε συνεργασία με το ΕΚΔΔΑ.

Τα βασικά προγράμματα με τα οποία είναι εξοπλισμένα τα υπολογιστικά συστήματα του Δήμου είναι Office, PDF Reader, Winrar, Zoom. Το δίκτυο σύζευξης που χρησιμοποιούν οι Υπηρεσίες του Δήμου για τις ανάγκες τηλεφωνικής επικοινωνίας ανάμεσα στους φορείς, δεδομένων (επικοινωνία υπολογιστών -internet) και τηλεδιάσκεψη-τηλεκπαίδευση, είναι ακόμη το ΣΥΖΕΥΞΙΣ Ι, καθώς είναι υπό υλοποίηση η μετεξέλιξη του στο ΣΥΖΕΥΞΙΣ ΙΙ. Το σύνολο των θέσεων εργασίας καλύπτεται από δομημένη καλωδίωση UTP cat 5e, UTP cat 6, η οποία διασυνδέει το σύνολο των υποδομών.

Οι σταθμοί εργασίας που χρησιμοποιούνται από τους υπαλλήλους του Δήμου περιλαμβάνουν υπολογιστές διαφόρων τεχνολογιών και οίκων, ενώ τα τελευταία χρόνια γίνεται μια προσπάθεια αναβάθμισης και εκσυγχρονισμού τους. Πρόκειται για μηχανήματα με επεξεργαστές Intel (Pentium, i3, i5, i7), μνήμη RAM από 4GB και άνω και λειτουργικό κυρίως Windows 10 Pro.

Συμπερασματικά τα κυριότερα ζητήματα/προβλήματα που καταγράφονται σε ότι έχει να κάνει με τη μηχανοργάνωση και τα πληροφοριακά συστήματα του Δήμου Παιονίας, είναι:

Ελλείψεις σε είδος εξοπλισμού που αφορούν κυρίως την αντικατάσταση/ αναβάθμιση Η/Υ Desktop και μηχανημάτων εκτύπωσης και scanner.

Η στελέχωση του Γραφείου ΤΠΕ με προσωπικό για την καλύτερη και αποτελεσματικότερη λειτουργία του.

Η εύρεση κατάλληλου χώρου για την εγκατάσταση του Γραφείου ΤΠΕ, του εξοπλισμού και της αποθήκης του.

Η καλύτερη επικοινωνία των Τμημάτων/Υπηρεσιών του Δήμου με το Γραφείο ΤΠΕ σε ζητήματα που άπτονται της αρμοδιότητάς του.

A.1.6.4 Ιστοσελίδα

Ο Δήμος Παιονίας διαθέτει επίσημη ιστοσελίδα με το κατοχυρωμένο domain name: <http://paionia.gov.gr/> η οποία είναι διαθέσιμη μόνο στα ελληνικά και υπάρχουν ρυθμίσεις για την εύκολη προσβασιμότητα σε ΑΜΕΑ. Η υπάρχουσα πληροφορία της ιστοσελίδας έχει αρκετά μεγάλο βαθμό πληρότητας και αφορά θέματα που σχετίζονται με την Διοικητική Διάρθρωση του Δήμου (Δήμαρχος, Αντιδήμαρχοι, Δημοτικό Συμβούλιο, Δημοτικές Κοινότητες, Επιτροπές διοικητική διαίρεση), τις Υπηρεσίες (δομή/διάρθρωση, διαδικασίες/αιτήσεις), τη Διαφάνεια (αποφάσεις Δημοτικού Συμβουλίου, Δημάρχου, Επιτροπών, προϋπολογισμοί, ισολογισμοί, απολογισμοί, κτλ.), την Ενημέρωση των δημοτών (ανακοινώσεις, δελτία τύπου, διακηρύξεις, έργα-δράσεις, εκδηλώσεις, πολιτική προστασία, διαβουλεύσεις, κτλ.), την Κοινωνική Πολιτική του Δήμου (παιδικόι σταθμοί, ΚΑΠΗ, Κοινωνικό Παντοπωλείο, Κέντρο Κοινότητας, Βοήθεια στο Σπίτι), την

Επικοινωνία (φόρμα επικοινωνίας, τηλεφωνικός κατάλογος του Δήμου) και Χρήσιμοι Σύνδεσμοι (Διαύγεια, Συζευξίς, Κέντρα δια Βίου Μάθησης, Υ.Π.Ε.Θ.Ε., Ελληνικό Οργανισμό Τουρισμού, κτλ.).

Α.1.6.5 Οικονομικά στοιχεία

Στην παρούσα ενότητα γίνεται η αποτύπωση της οικονομικής πορείας του Δήμου Παιονίας. Ειδικότερα παρουσιάζονται οι κύριες κατηγορίες εσόδων και εξόδων του Δήμου βάσει των επίσημων οικονομικών στοιχείων των τριών τελευταίων ετών 2021, 2022 και 2023 από τη Διεύθυνση Οικονομικών Υπηρεσιών. Επιπλέον ελήφθησαν υπόψη λοιπά στοιχεία και παρατηρήσεις των αρμοδίων στελεχών της Διεύθυνσης Οικονομικών Υπηρεσιών.

Α.1.6.5.1 Ανάλυση Εσόδων

Τα έσοδα κατηγοριοποιούνται σε έξι βασικές κατηγορίες και υποκατηγορίες:

- Τακτικά Έσοδα
- Έκτακτα Έσοδα
- Έσοδα παρελθόντων οικονομικών ετών (Π.Ο.Ε.), που βεβαιώνονται για πρώτη φορά
- Εισπράξεις δανείων και απαιτήσεων από Π.Ο.Ε. (εισπρακτέα υπόλοιπα από βεβαιωθέντα κατά το παρελθόν τακτικά και έκτακτα έσοδα)
- Εισπράξεις υπέρ του Δημοσίου ή τρίτων και επιστροφές χρημάτων
- Χρηματικό υπόλοιπο προηγούμενης χρήσης

Στη συνέχεια παρουσιάζεται ο πίνακας των πραγματοποιηθέντων εσόδων (εισπραχθέντων) του Δήμου Παιονίας για τις τρεις τελευταίες διαχειριστικές χρήσεις, καθώς και σχετικό γράφημα, σύμφωνα με τα επίσημα στοιχεία της Οικονομικής Υπηρεσίας του Δήμου.

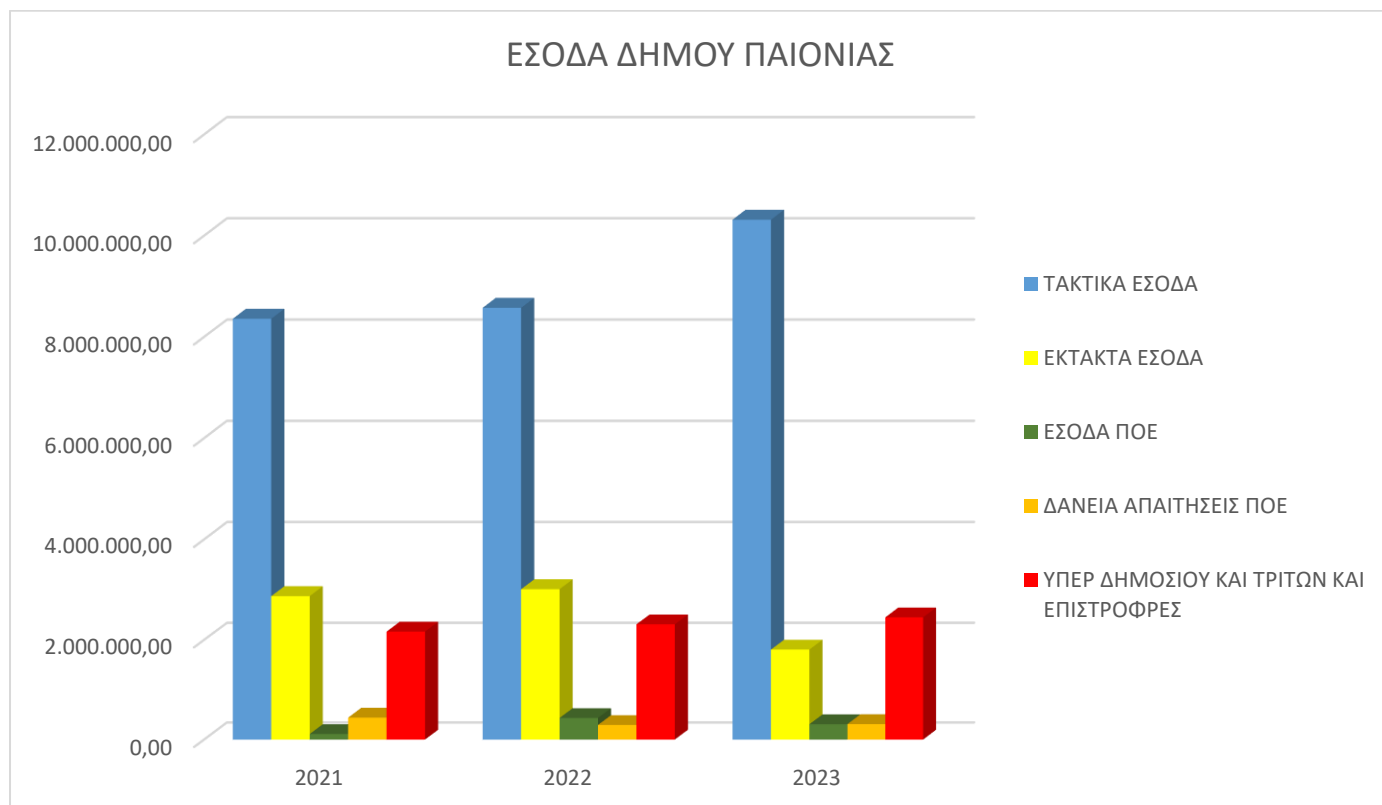
	ΚΑΤΗΓΟΡΙΕΣ ΕΣΟΔΩΝ	2021	2022	2023
1	ΤΑΚΤΙΚΑ ΕΣΟΔΑ	8.359.923,32	8.576.162,33	10.316.607,33
1	ΠΡΟΣΟΔΟΙ ΑΠΟ ΑΚΙΝΗΤΗ ΠΕΡΙΟΥΣΙΑ	131.791,23	136.487,91	160.528,54
2	ΕΣΟΔΑ ΑΠΟ ΚΙΝΗΤΗ ΠΕΡΙΟΥΣΙΑ	51.763,83	84.651,94	163.653,21
3	ΕΣΟΔΑ ΑΠΟ ΑΝΤΑΠΟΔΟΤΙΚΑ ΤΕΛΗ ΚΑΙ ΔΙΚΑΙΩΜΑΤΑ	2.649.864,77	2.705.070,24	2.858.760,39
4	ΕΣΟΔΑ ΑΠΟ ΛΟΙΠΑ ΤΕΛΗ ΔΙΚΑΙΩΜΑΤΑ ΚΑΙ ΠΑΡΟΧΗ ΥΠΗΡΕΣΙΩΝ	243.077,24	247.687,67	293.636,00
5	ΦΟΡΟΙ ΚΑΙ ΕΙΣΦΟΡΕΣ	1.007,50	361,03	646,73
6	ΕΣΟΔΑ ΑΠΟ ΕΠΙΧΟΡΗΓΗΣΕΙΣ ΓΙΑ ΛΕΙΤΟΥΡΓΙΚΕΣ ΔΑΠΑΝΕΣ	5.172.449,95	5.335.963,80	6.746.195,98
7	ΛΟΙΠΑ ΤΑΚΤΙΚΑ ΕΣΟΔΑ	109.968,80	65.939,74	93.186,48
2	ΕΚΤΑΚΤΑ ΕΣΟΔΑ	2.878.815,61	3.016.590,18	1.807.167,98
11	ΕΣΟΔΑ ΑΠΟ ΕΚΠΟΙΗΣΗ ΚΙΝΗΤΗΣ ΚΑΙ ΑΚΙΝΗΤΗΣ ΠΕΡΙΟΥΣΙΑΣ	0,00	0,00	640,34
12	ΕΚΤΑΚΤΕΣ ΕΠΙΧΟΡΗΓΗΣΕΙΣ ΓΙΑ ΚΑΛΥΨΗ ΛΕΙΤΟΥΡΓΙΚΩΝ ΔΑΠΑΝΩΝ	965.418,47	1.085.919,24	252.749,75
13	ΕΠΙΧΟΡΗΓΗΣΕΙΣ ΓΙΑ ΕΠΕΝΔΥΣΕΙΣ	1.785.078,60	1.741.156,44	1.380.000,86
14	ΔΩΡΕΕΣ - ΚΛΗΡΟΝΟΜΙΕΣ - ΚΛΗΡΟΔΟΣΙΕΣ	0,00	0,00	0,00
15	ΠΡΟΣΑΥΞΗΣΕΙΣ - ΠΡΟΣΤΙΜΑ - ΠΑΡΑΒΟΛΑ	128.107,74	189.514,50	173.489,93
16	ΛΟΙΠΑ ΕΚΤΑΚΤΑ ΕΣΟΔΑ	210,80	0,00	287,10

3	ΕΣΟΔΑ ΠΑΡΕΛΘΟΝΤΩΝ ΟΙΚΟΝΟΜΙΚΩΝ ΕΤΩΝ (Π.Ο.Ε.) ΠΟΥ ΒΕΒΑΙΩΝΟΝΤΑΙ ΓΙΑ ΠΡΩΤΗ ΦΟΡΑ	111.637,38	432.417,93	308.539,71
21	ΕΣΟΔΑ Π.Ο.Ε. ΤΑΚΤΙΚΑ	105.400,34	420.816,00	288.950,84
22	ΕΣΟΔΑ Π.Ο.Ε. ΕΚΤΑΚΤΑ	6.237,04	11.601,93	19.588,87
4	ΕΙΣΠΡΑΞΕΙΣ ΑΠΟ ΔΑΝΕΙΑ ΚΑΙ ΑΠΑΙΤΗΣΕΙΣ ΑΠΟ Π.Ο.Ε.	441.086,61	292.598,52	311.032,65
31	ΕΙΣΠΡΑΞΕΙΣ ΑΠΟ ΔΑΝΕΙΑ	147.697,88	0,00	0,00
32	ΕΙΣΠΡΑΚΤΕΑ ΥΠΟΛΟΙΠΑ ΑΠΟ ΒΕΒΑΙΩΘΕΝΤΑ ΕΣΟΔΑ ΚΑΤΑ ΤΑ ΠΑΡΕΛΘΟΝΤΑ ΕΤΗ	293.388,73	292.598,52	311.032,65
5	ΕΙΣΠΡΑΞΕΙΣ ΥΠΕΡ ΤΟΥ ΔΗΜΟΣΙΟΥ ΚΑΙ ΤΡΙΤΩΝ ΚΑΙ ΕΠΙΣΤΡΟΦΕΣ ΧΡΗΜΑΤΩΝ	2.167.183,02	2.313.394,31	2.453.799,08
41	ΕΙΣΠΡΑΞΕΙΣ ΥΠΕΡ ΤΟΥ ΔΗΜΟΣΙΟΥ	1.812.871,78	1.707.273,30	1.724.982,25
42	ΕΠΙΣΤΡΟΦΕΣ ΧΡΗΜΑΤΩΝ	5.116,24	5.912,98	62.032,47
43	ΕΣΟΔΑ ΑΠ' ΑΠΟΔΟΣΗ ΣΕ ΤΡΙΤΟΥΣ	349.195,00	600.208,03	666.784,36
6	ΧΡΗΜΑΤΙΚΟ ΥΠΟΛΟΙΠΟ			
	ΣΥΝΟΛΟ ΕΣΟΔΩΝ	13.958.645,94	14.631.163,27	15.197.146,75

Πίνακας 46 : Ανάλυση πραγματοποιηθέντων εσόδων του Δήμου Παιονίας ανά κατηγορίες/υποκατηγορίες 2021 – 2023 (Πηγή: Δήμος Παιονίας , Δ/ση Οικονομικών)

Συμπερασματικά, παρατηρούμε ότι τα συνολικά έσοδα εμφανίζουν σταθερά ανοδική πορεία. Ωστόσο, η διακύμανση αυτή εκδηλώνεται διαφορετικά στις επιμέρους κατηγορίες εσόδων, ως ακολούθως:

- Παρατηρούμε ότι τα τακτικά έσοδα εμφανίζουν σταθερά ανοδική πορεία εμφανίζοντας μεγάλη αύξηση μεταξύ του 2022 και 2023. Αντίθετα, υπάρχει σημαντική μείωση για το ίδιο χρονικό διάστημα όσο αναφορά τα έκτακτα έσοδα. Οι δυο προαναφερθείσες κατηγορίες είναι αυτές με τη μεγαλύτερη ποσοστιαία συμμετοχή στα συνολικά έσοδα του Δήμου και επομένως είναι σημαντικό να αναφερθεί ότι συνολικά υπάρχει αύξηση των εσόδων για τις δύο αυτές κατηγορίες. Οι κύριες πηγές τακτικών εσόδων συνίστανται στις κρατικές επιχορηγήσεις και έσοδα από ανταποδοτικά τέλη και δικαιώματα. Αντίστοιχα κύρια πηγή εκτάκτων εσόδων αποτελούν για το 2023 οι επιχορηγήσεις για επενδυτικές δαπάνες, με τη μείωση των έκτακτων επιχορηγήσεων να είναι δραματική.
- Οι επόμενες δυο κατηγορίες εσόδων (3 και 4) εμφανίζουν ανοδική πορεία για το 2023.
- Η κατηγορία 5 είναι επίσης εμφανίζει ανοδική πορεία, ενώ το χρηματικό υπόλοιπο παραμένει μηδενικό για τα έτη αναφοράς.



Γράφημα 9: Ανάλυση πραγματοποιηθέντων εσόδων του Δήμου Παιονίας ανά κατηγορίες 2021 – 2023
(Πηγή: Δήμος Παιονίας, Δ.νση Οικονομικών)

A.1.6.5.2 Ανάλυση Εξόδων

Οι δαπάνες (έξοδα) ταξινομούνται σε τέσσερις κύριες ομάδες:

- Λειτουργικές δαπάνες και έξοδα χρήσης
- Επενδύσεις
- Πληρωμές από υποχρεώσεις Π.Ο.Ε. - λοιπές αποδόσεις – προβλέψεις
- Αποθεματικό.

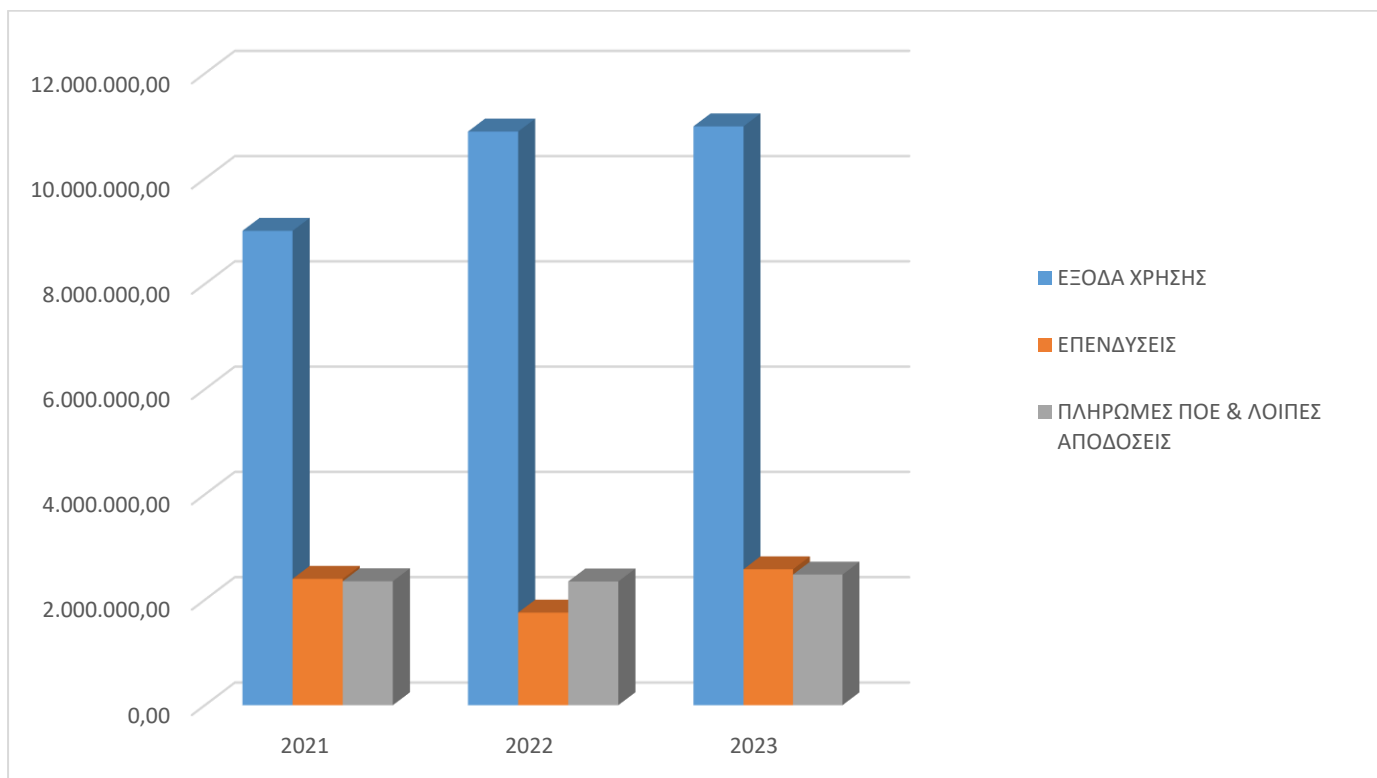
Στη συνέχεια, παρουσιάζεται ο πίνακας των πραγματοποιηθέντων δαπανών (πληρωθέντων) του Δήμου Παιονίας για τις τρεις τελευταίες διαχειριστικές χρήσεις,

καθώς και σχετικό γράφημα σύμφωνα με τα επίσημα οικονομικά στοιχεία της Οικονομικής Υπηρεσίας του Δήμου.

	ΚΑΤΗΓΟΡΙΕΣ ΕΞΟΔΩΝ	2021	2022	2023
7	ΕΞΟΔΑ ΧΡΗΣΗΣ	9.010.074,93	10.896.478,33	10.995.062,63
60	ΑΜΟΙΒΕΣ ΚΑΙ ΕΞΟΔΑ ΠΡΟΣΩΠΙΚΟΥ	3.793.426,88	3.847.062,77	4.045.016,60
61	ΑΜΟΙΒΕΣ ΑΙΡΕΤΩΝ ΚΑΙ ΤΡΙΤΩΝ	458.553,22	518.798,38	573.677,44
62	ΠΑΡΟΧΕΣ ΤΡΙΤΩΝ	2.173.229,96	3.044.078,54	3.021.749,60
63	ΦΟΡΟΙ - ΤΕΛΗ	90.588,82	81.060,33	83.428,69
64	ΛΟΙΠΑ ΓΕΝΙΚΑ ΕΞΟΔΑ	304.068,47	317.787,57	192.845,09

65	ΠΛΗΡΩΜΕΣ ΓΙΑ ΤΗΝ ΕΞΥΠΗΡΕΤΗΣΗ ΤΗΣ ΔΗΜΟΣΙΑΣ ΠΙΣΤΕΩΣ	249.559,63	138.798,03	126.992,86
66	ΔΑΠΑΝΕΣ ΠΡΟΜΗΘΕΙΑΣ ΑΝΑΛΩΣΙΜΩΝ	500.884,01	945.734,45	917.709,43
67	ΠΛΗΡΩΜΕΣ - ΜΕΤΑΒΙΒΑΣΕΙΣ ΣΕ ΤΡΙΤΟΥΣ	1.439.763,94	1.998.456,16	2.033.642,92
68	ΛΟΙΠΑ ΕΞΟΔΑ	0,00	4.702,10	0,00
8	ΕΠΕΝΔΥΣΕΙΣ	2.396.782,11	1.756.629,35	2.578.269,87
71	Αγορές κτιρίων, τεχνικών έργων και προμήθειες παγίων	1.348.437,18	575.923,31	1.005.855,87
73	Έργα	873.904,78	1.117.851,12	1.523.086,29
74	Μελέτες, έρευνες, πειραματικές εργασίες κλπ.	174.440,15	62.854,92	49.327,71
75	Τίτλοι πάγιας επένδυσης (συμμετοχές σε επιχειρήσεις)	0,00	0,00	0,00
9	ΠΛΗΡΩΜΕΣ ΠΟΕ & ΛΟΙΠΕΣ ΑΠΟΔΟΣΕΙΣ ΚΑΙ ΠΡΟΒΛΕΨΕΙΣ	2.351.052,44	2.347.555,16	2.477.810,10
81	Πληρωμές Π.Ο.Ε.	448.437,42	599.717,49	651.554,23
82	Αποδόσεις	1.902.615,02	1.747.837,67	1.826.255,87
83	Επιχορηγούμενες πληρωμές υποχρεώσεων Π.Ο.Ε.	0,00	0,00	0,00
85	Προβλέψεις μη είσπραξης	0,00	0,00	0,00
10	ΑΠΟΘΕΜΑΤΙΚΟ			
ΣΥΝΟΛΟ ΕΞΟΔΩΝ		13.757.909,48	15.000.662,84	16.051.142,60

Πίνακας 47 : Ανάλυση πραγματοποιηθέντων εξόδων του Δήμου Παιονίας ανά κατηγορίες/υποκατηγορίες 2021 – 2023 (Πηγή: Δήμος Παιονίας, Δ/νση Οικονομικών)



Γράφημα 10: Ανάλυση πραγματοποιηθέντων εξόδων του Δήμου Παιονίας ανά κατηγορίες 2021 - 2023 (Πηγή: Δήμος Παιονίας, Δ/ση Οικονομικών)

Ο επόμενος πίνακας αποτυπώνει την εξέλιξη των πραγματοποιούμενων εξόδων συναρτήσει του προϋπολογισμού και των δεσμευθέντων πόρων.

Έτος	Εγκεκριμένος Π/Υ	Δεσμευθέντα	Ενταλθέντα	Πληρωθέντα	% Πληρωθέντα / Δεσμευθέντα	% Πληρωθέντα/ Εγκεκριμένος Π/Υ
2021	26.320.896,75	13.757.909,47	13.757.909,48	13.757.909,48	100,00%	52,27%
2022	28.705.835,84	15.000.622,34	15.023.943,84	15.000.662,84	100,00%	52,26%
2023	27.758.269,07	16.052.481,80	16.051.142,60	16.051.142,60	99,99%	57,82%

Πίνακας 48: Προϋπολογισμός / Απολογισμός Εξόδων 2021 - 2023 (Πηγή: Δήμος Παιονίας, Δ/ση Οικονομικών)

Συμπερασματικά, παρατηρούμε ότι, τα έξοδα παρουσιάζουν μια σταθερά αυξητική τάση και μάλιστα σημαντική, μεταξύ του 2021 και του 2023. Η τάση αυτή αποτυπώνεται στην κατηγορία έξοδα χρήσης (7) ενώ στην κατηγορία επενδύσεις(8) παρατηρούμε μια μείωση των εξόδων για το έτος 2022, και η κατηγορία του αποθεματικού (10) είναι σταθερά μηδενική. Τα έξοδα χρήσης (7) είναι η κατηγορία με τη μεγαλύτερη συμμετοχή σε απόλυτους αριθμούς και μάλιστα με μεγάλη διαφορά από τις υπόλοιπες κατηγορίες εξόδων, με κύριες υποκατηγορίες τις αμοιβές και τα έξοδα προσωπικού και τις παροχές τρίτων. Ακολουθεί η κατηγορία Πληρωμές ΟΕ & Λοιπές Αποδόσεις και προβλέψεις(9) με το συντριπτικά μεγαλύτερο ποσοστό των εξόδων αυτής να αφορά την υποκατηγορία των έργων Αποδόσεις. Η τέταρτη κατηγορία του αποθεματικού (10) παραμένει μηδενική και για τα τρία έτη.

Από τον πίνακα των Α/Π - Π/Υ 2021-2023 προκύπτει ότι το ποσοστό των πληρωθέντων σε σχέση με τον εγκεκριμένο ΠΥ παρουσιάζει μείωση το 2022, αλλά αυξάνεται και πάλι το 2023, ενώ κινείται κοντά στο 52% για τα έτη 2021-2022 το 2023 ανεβαίνει σε ποσοστό 57,82%. Η οικονομική κατάσταση των εξόδων γενικά

φαίνεται να παρουσιάζει μια μικρή βελτίωση, καθώς παρατηρούμε ότι ο μεν Π/Υ εξόδων αυξάνεται για το διάστημα 2021-2023, ενώ στο αντίστοιχο διάστημα υπάρχει μια πολύ μικρή αύξηση, κατά μέσο όρο, στα πληρωθέντα έξοδα, κλείνοντας κατά κάποιον τρόπο την «ψαλίδα» της μεταξύ τους διαφοράς, η οποία όμως σε κάθε περίπτωση παραμένει αρκετά σημαντική.

Οι βασικές εκτιμήσεις και τα συνολικά συμπεράσματα που προκύπτουν από την παράθεση των οικονομικών στοιχείων του Δήμου Παιονίας είναι:

- Η μεγάλη συμμετοχή των επιχορηγήσεων στο σύνολο των εσόδων και το αντίστοιχα χαμηλό ποσό των ιδίων πόρων περιορίζει σημαντικά τη δυνατότητα του Δήμου στην υλοποίηση νέων επενδύσεων και έργων και γενικότερα στο να βελτιώσει το ποσοστό οικονομικής αυτόαρκειας του ως οργανισμός. Ο Δήμος θα πρέπει να αναζητήσει αποτελεσματικά πόρους μέσα από ευρωπαϊκά και εθνικά προγράμματα χρηματοδότησης.
- Παρατηρείται μικρή αλλά σταθερή αύξηση των εσόδων από ανταποδοτικά τέλη για την περίοδο 2021-2023, που καταδεικνύει ότι ο Δήμος αξιοποιεί αποτελεσματικά τις υπηρεσίες αυτές.
- Υπάρχει αύξηση στα έσοδα από την κινητή και ακίνητη περιουσία του Δήμου, που πάντως σε απόλυτα νούμερα η συμμετοχή τους παραμένει μικρή στο σύνολο των εσόδων. Η αποτελεσματικότερη διαχείριση της κινητής και ακίνητης δημοτικής περιουσίας του Δήμου θα μπορούσε να συμβάλλει στην περαιτέρω αύξηση τους.
- Η μείωση των εξόδων γενικότερα αποτελεί ένα σημαντικό στόχο, ο οποίος θα μπορούσε να επιτευχθεί, μεταξύ άλλων, μέσα από την ορθολογικότερη και λειτουργία του Δήμου και την αποδοτικότερη διαχείριση του έτσι κι αλλιώς περιορισμένου ανθρώπινου δυναμικού.
- Παρατηρείται σταθερή απόκλιση του ποσοστού των πληρωθέντων εξόδων έναντι του εγκεκριμένου προϋπολογισμού για τα έτη 2021-2023 που δείχνει αδυναμία στην εκτέλεση του σε ότι αφορά τα έξοδα.
- Τέλος, λαμβάνοντας υπόψη παρατηρήσεις των αρμοδίων στελεχών του Τμήματος Οικονομικών Υπηρεσιών, θα πρέπει να σημειωθεί ως σημαντικό ζήτημα αυτό της υποστελέχωσης των Γραφείων της Διεύθυνσης και της συνεπακόλουθης δυσκολίας σε ότι έχει να κάνει με τον προγραμματισμό και την εκτέλεση των εργασιών.

A.1.6.5 Νομικά Πρόσωπα του Δήμου

Ο Ν.5056/2023 σχετικά με την «Κατάργηση Νομικών Προσώπων Δημοσίου Δικαίου και Κοινοφελών Επιχειρήσεων των Δήμων», επιφέρει εκ βάθρων αλλαγές τόσο στη δομή όσο και τη διακυβέρνηση των Οργανισμών Τοπικής Αυτοδιοίκησης Α΄ βαθμού. Εκκινώντας από τους φορείς που επηρεάζονται από τις νομοθετικές μεταβολές που επιφέρουν οι διατάξεις του Ν.5056/2023 αυτοί είναι:

- α. τα Νομικά Πρόσωπα Δημοσίου Δικαίου που συστήθηκαν με οποιονδήποτε τρόπο από Οργανισμούς Τοπικής Αυτοδιοίκησης Α΄ βαθμού και λειτουργούν σύμφωνα με τα άρθρα 239 έως 242 του Κώδικα Δήμων και Κοινοτήτων [ν.3463/2006 (Α΄ 114)], για τα οποία προβλέπεται η αυτοδίκαιη κατάργησή τους
- β. οι Δημοτικές Κοινοφελείς Επιχειρήσεις της περ. Α΄ της παρ.1 του άρθρου 252 του Κώδικα Δήμων και Κοινοτήτων [ν.3463/2006 (Α΄ 114)] και της παρ. 1 του άρθρου 156 του ν.4600/2019 (Α΄ 43), οι οποίες λύνονται αυτοδικαίως, κατά παρέκκλιση των διατάξεων περί λύσης ή και εκκαθάρισης.

Η προβλεπόμενη, σύμφωνα με το νόμο, ημερομηνία τόσο για την κατάργηση όσο και για τη λύση των παραπάνω φορέων, είναι η 31η.12.2023, ενώ οι αρμοδιότητες τους μεταβιβάζονται από την 1η.1.2024 στον οικείο, για κάθε φορέα, δήμο. Η διαπίστωσή της κατάργησης ή λύσης του εκάστοτε φορέα διαπιστώνεται με πράξη του Γραμματέα της οικείας αποκεντρωμένης διοίκησης που δημοσιεύεται στην Εφημερίδα της Κυβερνήσεως εντός ενός (1) μηνός

από την ως άνω ημερομηνία, ήτοι μέχρι την 31η.1.2024. Την 29η.06.2024 καταργούνται οι σχολικές επιτροπές των Δήμων.

Στις εξαιρέσεις του Ν.5056/2023 για τα Νομικά Πρόσωπα Δημοσίου Δικαίου και τις Κοινοφελείς Επιχειρήσεις οι οποίες δεν καταργούνται, όσο αναφορά το Δήμο Παιονίας περιλαμβάνεται μόνο η Δ.Ε.Υ.Α.Παιονίας.

Δημοτική Επιχείρηση Ύδρευσης Αποχέτευσης Παιονίας (ΔΕΥΑ Παιονίας)

Σύμφωνα με το άρθρο 1 του Ν. 1069/1980 όπως τροποποιήθηκε και ισχύει:

Οι Δημοτικές Επιχειρήσεις Ύδρευσης και Αποχέτευσης (Δ.Ε.Υ.Α.) αποτελούν νομικά πρόσωπα ιδιωτικού δικαίου της παρ. 4 του άρθρου 252 του Κώδικα Δήμων και Κοινοτήτων (ΚΔΚ), όπως κυρώθηκε με το άρθρο πρώτο του ν. 3463/2006 (Α' 114) έχουν κοινοφελή και μη κερδοσκοπικό χαρακτήρα και διέπονται από τους κανόνες της ιδιωτικής οικονομίας, εφόσον δεν ορίζεται διαφορετικά από άλλες ειδικές διατάξεις του παρόντος, του Κώδικα Δήμων και Κοινοτήτων και του ν. 3852/2010 (Α' 87).

Η ΔΕΥΑ Παιονίας αποτελεί είναι νομικό πρόσωπο ιδιωτικού δικαίου κοινωφελούς χαρακτήρα, δημοτική επιχείρηση ειδικού σκοπού στο Δήμο Παιονίας και στόχο έχει την κάλυψη των αναγκών σε πόσιμο νερό καθώς και στη βελτίωση της ποιότητας ζωής και των συνθηκών διαβίωσης του συνόλου των κατοίκων των οικισμών του Δήμου Παιονίας και με την εξασφάλιση της ομαλής διαχείρισης των αποχετευτικών δικτύων και της επεξεργασίας των αστικών λυμάτων της περιοχής αρμοδιότητας της.

Η ΔΕΥΑ Παιονίας συστάθηκε μετά την έκδοση του ΦΕΚ Β' 778/6.5.2011 που αφορούσε τη συγχώνευση των δύο υφιστάμενων στο Δήμο Παιονίας ΔΕΥΑ, ήτοι της ΔΕΥΑ Πολυκάστρου και της ΔΕΥΑ Αξιούπολης στην ενιαία ΔΕΥΑ Παιονίας και επεκτάθηκε η περιοχή αρμοδιότητας σε όλη την έκταση του Δήμου Παιονίας, ήτοι και στις περιοχές των πρώην Δήμων Γουμένισσας, Ευρωπού και την κοινότητας Λιβαδιών μετά την έκδοση του ΦΕΚ Β' 2864/24.10.2012.

Η ΔΕΥΑ Παιονίας, διέπεται ως προς τη διοίκηση, οργάνωση, εκτέλεση, λειτουργία και συντήρηση των έργων αρμοδιότητάς της καθώς και τις πηγές χρηματοδότησής της από τις διατάξεις του Ν.1069/1980 «περί κινήτρων διά την ίδρυσην επιχειρήσεων υδρεύσεως και αποχετεύσεως», όπως τροποποιήθηκε και ισχύει. Έδρα της επιχείρησης είναι το Πολύκαστρο στο Δήμο Παιονίας (άρθρο 1 παρ. 3 Ν.1069/1980) και περιοχή αρμοδιότητας της πλέον η διοικητική περιφέρεια του Δήμου Παιονίας (άρθρο 1 παρ. 3 Ν.1069/1980).

Η ΔΕΥΑ Παιονίας διοικείται από ενδεκαμελές διοικητικό συμβούλιο, το οποίο ορίζεται από το Δημοτικό Συμβούλιο με τους αναπληρωτές του και αποτελείται από τον Δήμαρχο, ή τον οριζόμενο από αυτόν σύμβουλο, ως Πρόεδρο και έξι (6) ακόμη αιρετούς εκπροσώπους του Δήμου, ως μέλη του Διοικητικού Συμβουλίου ορίζονται ακόμη, με τους αναπληρωτές τους, ένα (1) μέλος ως εκπρόσωπος των εργαζομένων στην επιχείρηση, που υποδεικνύεται από την πλέον αντιπροσωπευτική συνδικαλιστική οργάνωση των εργαζομένων στην επιχείρηση ή, εφόσον ελλείπει τέτοια, από το σύνολο των εργαζομένων στην επιχείρηση, τους οποίους ο Πρόεδρος του Διοικητικού Συμβουλίου συγκαλεί σε γενική συνέλευση για τον σκοπό αυτόν, ένα (1) μέλος ως εκπρόσωπος περιβαλλοντικού ή κοινωνικού φορέα της περιοχής, κάτοχος πτυχίου Α.Ε.Ι. της ημεδαπής ή ισότιμου τίτλου της αλλοδαπής, με αποδεδειγμένη εμπειρία ή γνώσεις συναφείς με το αντικείμενο της επιχείρησης και δύο (2) δημότες ή μόνιμοι κάτοικοι με αποδεδειγμένη εμπειρία ή γνώσεις συναφείς με το αντικείμενο της επιχείρησης. Ο καθορισμός του περιβαλλοντικού ή κοινωνικού φορέα του προηγούμενου εδαφίου και η διαπίστωση της συνδρομής των προϋποθέσεων στο πρόσωπο του προτεινόμενου από αυτόν μέλους, γίνεται με απόφαση του δημοτικού συμβουλίου. Ο Αντιπρόεδρος ορίζεται κατά τη πρώτη συνεδρίαση

του διοικητικού συμβουλίου με ψηφοφορία μεταξύ των μελών του. Σε περίπτωση ισοψηφίας, υπερισχύει η ψήφος του Προέδρου.

Η Δ.Ε.Υ.Α Παιονίας είναι αρμόδια για τη μελέτη, κατασκευή, συντήρηση, εκμετάλλευση, διοίκηση και λειτουργία των δικτύων ύδρευσης και αποχέτευσης, καθώς επίσης και των μονάδων επεξεργασίας πόσιμου ύδατος και αποβλήτων στην περιοχή του Δήμου Παιονίας, έκτασης 923,7 τ.χλμ και με πληθυσμό 25.169 κάτοικοι, που κατανέμεται σε 53 οικισμούς.

Η Δ.Ε.Υ.Α Παιονίας μεριμνά για την απρόσκοπτη και ορθή λειτουργία των δικτύων αρμοδιότητας της που είναι ζωτικής σημασίας για την εξασφάλιση παροχής επαρκούς και καλής ποιότητας πόσιμου νερού, τη διασφάλιση της δημόσιας υγείας και του βιοτικού επιπέδου των πολιτών του Δήμου Παιονίας.

Με στόχο την εξασφάλιση της δημόσιας υγείας και της προστασίας των φυσικών πόρων και του περιβάλλοντος, η Δ.Ε.Υ.Α. Παιονίας εκτελεί όλες τις απαραίτητες ενέργειες και συντηρήσεις για την απρόσκοπτη λειτουργία των δικτύων της και συγχρόνως έχει εξασφαλίσει χρηματοδοτήσεις για την υλοποίηση έργων ζωτικής σημασίας για την ευρύτερη περιοχή του Δήμου Παιονίας και σχεδιάζει την ολοκλήρωση και νέων μελετών έργων για την υποβολή προτάσεων και τη χρηματοδότηση τους από επιχειρησιακά προγράμματα.

Η Δ.Ε.Υ.Α Παιονίας έχει στην κατοχή της δέκα τέσσερα (15) συνολικά αυτοκίνητα, 7 αυτοκίνητα, 2 φορτηγά αυτοκίνητα, 4 φορτηγά αυτοκίνητα 4x4 και 2 μηχανήματα έργου, ενώ για τις επιπρόσθετες ανάγκες μισθώνει και μηχανήματα έργου που τα χρησιμοποιεί κατά περίπτωση.

Το προσωπικό της ΔΕΥΑ Παιονίας με προμήθειες και μέσα που εξασφαλίζονται από ιδίους πόρους της προβαίνει στην αποκατάσταση περισσότερων από 500 βλαβών κάθε χρόνο, εξασφαλίζοντας έτσι την απρόσκοπτη παροχή πόσιμου νερού στους καταναλωτές της,

διασφαλίζει την ορθή λειτουργία των ΕΕΛ που διαθέτει

πραγματοποιεί όλους τους απαραίτητους ελέγχους για την καταλληλότητα του νερού μέσω του σύγχρονου Εργαστηρίου Ελέγχου Πόσιμου Νερού και Λυμάτων της Δ.Ε.Υ.Α. Παιονίας

στα πλαίσια της διασφάλισης της άριστης ποιότητας πόσιμου νερού για τους καταναλωτές της ΔΕΥΑ Παιονίας, πραγματοποιείται περιοδικά καθαρισμός και απολύμανση των δεξαμενών ύδρευσης.

στην επέκταση δικτύων ύδρευσης και αποχέτευσης σε οικισμούς του Δήμου Παιονίας

στην αντικατάσταση πεπαλαιωμένων τμημάτων ύδρευσης σε οικισμούς του Δήμου Παιονίας

στην Κατασκευή – Ενίσχυση – Επισκευή περιφράξεων στα αντλιοστάσια ύδρευσης

Τον Ιούλιο του 2023, το Εργαστήριο Ελέγχου Πόσιμου Νερού και Λυμάτων της Δ.Ε.Υ.Α. Παιονίας διαπιστεύτηκε σύμφωνα με το πρότυπο ISO 17025:2017- "Γενικές απαιτήσεις για την ικανότητα των εργαστηρίων και διακριβώσεων". με στόχο την ενίσχυση της εμπιστοσύνης στη λειτουργία του εργαστηρίου μας. Παράλληλα, εξασφαλίζεται η ορθή λειτουργία και αποδεικνύεται η εγκυρότητα των αποτελεσμάτων του εργαστηρίου μας.

Η ΔΕΥΑ Παιονίας έχει εγκαταστήσει συσκευές τηλεελέγχου – τηλεειδοποίησης και αυτόματων διατάξεων έτσι ώστε να εξασφαλιστεί η έγκαιρη αντιμετώπιση ενδεχόμενης βλάβης λόγω διακοπής ηλεκτροδότησης, αυξομείωσης τάσης δικτύου, είτε λόγω κλοπής μετασηματιστών σε αντλιοστάσια ύδρευσης αλλά και ελέγχου της στάθμης του νερού στις δεξαμενές για την έγκαιρη αντιμετώπιση διαρροών και την αποφυγή της διακοπής της παροχής του πόσιμου νερού.

Ήδη από το Δεκέμβριο του 2023 έχοντας εξασφαλίσει την απαιτούμενη χρηματοδότηση εκτελείται και η πράξη με τίτλο «ΟΛΙΣΤΙΚΟ ΣΥΣΤΗΜΑ ΠΑΡΑΚΟΛΟΥΘΗΣΗΣ ΠΗΓΩΝ ΥΔΡΟΛΗΨΙΑΣ ΚΑΙ ΔΙΚΤΥΩΝ ΥΔΡΕΥΣΗΣ ΔΕΥΑ ΠΑΙΟΝΙΑΣ» με στόχο του συστήματος τη συνεχή παρακολούθηση και επίβλεψη σημαντικών παραμέτρων λειτουργίας του συστήματος ύδρευσης (παροχή, πίεση, κ.λ.π.), η συλλογή και αποθήκευση των σχετικών ιστορικών δεδομένων και η εκτέλεση χειρισμών για τον έλεγχο των ενεργών στοιχείων του συστήματος ύδρευσης

Οι σημαντικότερες προκλήσεις που αντιμετωπίζει η ΔΕΥΑ Παιονίας είναι η λειτουργία των πεπαλαιωμένων δικτύων εντός των οικισμών αλλά και των κεντρικών αγωγών παροχής νερού στις υδατοδεξαμενές.

Προκειμένου να εξασφαλιστεί η παροχή ποιοτικού και επαρκούς ποσότητας νερού σε όλους τους κατοίκους του Δήμου Παιονίας, η ΔΕΥΑ έχει εκτελέσει και εκτελεί έργα ύδρευσης με εξασφαλισμένη χρηματοδότηση με στόχο τον εκσυγχρονισμό της ύδρευσης.

Παρατίθεται οι παρακάτω πίνακες με τα έργα ύδρευσης που έχουν ολοκληρωθεί αλλά και τα εν εξελίξει εκτελούμενα έργα:

Ολοκληρωμένα Χρηματοδοτούμενα Έργα		
Τίτλος Έργου	Χρηματοδότηση	Συνοπτική περιγραφή
«ΔΙΚΤΥΟ ΥΔΡΕΥΣΗΣ ΑΠΟ ΤΟΝ ΟΙΚΙΣΜΟ ΛΙΜΝΟΤΟΠΟΥ ΜΕΧΡΙ ΤΟΝ ΟΙΚΙΣΜΟ ΆΣΠΡΟΥ»	Υπουργείο Εσωτερικών Λειψυδρία	Κατασκευή αγωγού μεταφοράς ύδατος από τον οικισμό του Λιμνοτόπου στον οικισμό του Άσπρου του Δήμου Παιονίας
«ΑΝΤΙΚΑΤΑΣΤΑΣΗ ΠΕΠΑΛΑΙΩΜΕΝΟΥ ΔΙΚΤΥΟΥ ΣΥΛΛΟΓΗΣ ΚΑΙ ΜΕΤΑΦΟΡΑΣ ΠΟΣΙΜΟΥ ΝΕΡΟΥ ΑΠΟ ΤΙΣ ΓΕΩΤΡΗΣΕΙΣ ΥΔΡΟΔΟΤΗΣΗΣ ΤΟΥ ΕΝΙΑΙΟΥ ΔΙΚΤΥΟΥ ΠΟΛΥΚΑΣΤΡΟΥ »	Υπουργείο Εσωτερικών Λειψυδρία	Κατασκευή νέου τμήματος υδρευτικού δικτύου σε αντικατάσταση των πεπαλαιωμένων αγωγών του δικτύου συλλογής και μεταφοράς πόσιμου νερού από τις υφιστάμενες γεωτρήσεις στο ενιαίο υδρευτικό δίκτυο Πολυκάστρου
«ΚΑΤΑΣΚΕΥΗ ΝΕΟΥ ΔΙΚΤΥΟΥ ΥΔΡΕΥΣΗΣ ΓΙΑ ΤΗΝ ΕΝΙΣΧΥΣΗ ΤΗΣ ΤΡΟΦΟΔΟΣΙΑΣ ΜΕ ΠΟΣΙΜΟ ΝΕΡΟΥ ΤΟΥ ΟΙΚΙΣΜΟΥ ΓΟΡΓΟΠΗΣ»	Υπουργείο Εσωτερικών Λειψυδρία	κατασκευή νέου αγωγού μήκους 1998 μ για την σύνδεση της δεξαμενής που βρίσκεται στα χαμηλά του οικισμού και τροφοδοτείται από αντλιοστάσιο της Γοργόπης με την δεξαμενή στα υψηλά για την ενίσχυση της τροφοδοσίας του οικισμού με πόσιμο νερό ειδικά την καλοκαιρινή περίοδο που παρατηρείται έντονα το φαινόμενο της λειψυδρίας

«ΚΑΤΑΣΚΕΥΗ ΔΕΞΑΜΕΝΗΣ ΚΑΘΙΖΗΣΗΣ ΣΤΟΝ ΟΙΚΙΣΜΟ ΚΑΡΠΗΣ»	Υπουργείο Εσωτερικών Λειψυδρία	Κατασκευή νέας δεξαμενής καθίζησης για την παραμονή νερού σε αυτή για ικανό χρονικό διάστημα για την καθίζηση αιωρούμενων στερεών
«ΒΕΛΤΙΩΣΗ ΚΑΙ ΤΕΧΝΙΚΑ ΕΡΓΑ ΠΡΟΣ ΑΠΟΚΑΤΑΣΤΑΣΗ ΠΡΟΣΒΑΣΗΣ ΟΔΟΥ ΥΔΡΕΥΤΙΚΟΥ ΔΙΚΤΥΟΥ ΠΗΓΗΣ ΒΑΛΙΑΡΑΤΣ ΤΗΣ ΔΕ ΕΥΡΩΠΟΥ»	Υπουργείο Εσωτερικών Θεομηνίες	Βελτίωση και τεχνικά έργα προς αποκατάσταση πρόσβασης οδού υδρευτικού δικτύου πηγής Βάλιαρατς της ΔΕ Ευρωπού για την εξασφάλιση της προσβασιμότητας των συνεργείων της ΔΕΥΑ Παιονίας στα σημεία έκτακτης επέμβασης που βρίσκονται σε δύσβατες περιοχές.
«ΠΡΟΜΗΘΕΙΑ ΔΥΟ (2) ΚΑΙΝΟΥΡΙΩΝ ΟΧΗΜΑΤΩΝ ΜΟΝΟΚΑΜΠΙΝΩΝ PICK-UP ΜΕ ΚΙΝΗΣΗ ΣΤΟΥΣ ΤΕΣΣΕΡΙΣ ΤΡΟΧΟΥΣ 4Χ4»	Υπουργείο Εσωτερικών Θεομηνίες	Προμήθεια δύο (2) καινούριων οχημάτων μονοκάμπινων pick-up με κίνηση στους τέσσερις τροχούς 4x4 για την κάλυψη των αναγκών της Τεχνικής Υπηρεσίας της ΔΕΥΑ Παιονίας

Εκτελούμενα Χρηματοδοτούμενα έργα Ύδρευσης		
Τίτλος Έργου	Χρηματοδότηση	Συνοπτική περιγραφή
«ΥΔΡΟΔΟΤΗΣΗ ΠΡΩΩΝ ΔΗΜΩΝ ΠΟΛΥΚΑΣΤΡΟΥ – ΑΞΙΟΥΠΟΛΗΣ ΑΠΟ ΠΗΓΕΣ ΠΑΪΚΟΥ»	Φιλόδημος - «ΑΝΤΩΝΗΣ ΤΡΙΤΣΗΣ»	Κατασκευή νέου κεντρικού δικτύου ύδρευσης για την υδροδότηση οικισμών των πρώων Δήμων Πολυκάστρου και Αξιούπολης, από πηγές του όρους Πάϊκου, συνολικού μήκους L=24.484,99m
«ΕΚΣΥΓΧΡΟΝΙΣΜΟΣ ΎΔΡΕΥΣΗΣ ΔΗΟΥ ΠΑΙΟΝΙΑΣ»	«ΑΝΤΩΝΗΣ ΤΡΙΤΣΗΣ»	Αντικατάσταση παλαιωμένων αγωγών εσωτερικών δικτύων ύδρευσης με συχνές αστοχίες και αφανείς διαρροές και ιδιωτικών συνδέσεων με τοποθέτηση ψηφιακών υδρομετρητών στους οικισμούς Νέο Συρράκο, Μεταμόρφωση, Ειδομένη, Αξιούπολη, Φανός, Σκρά,

		<p>Πεντάλοφος και Καμποχώρι του Δήμου Παιονίας και αντικατάσταση πεπαλαιωμένου ηλεκτρομηχανολογικού εξοπλισμού αντλιοστασίων των υδρευτικών δικτύων της ΔΕΥΑ Παιονίας αλλά και τον τηλεέλεγχος – τηλεχειρισμός αντλιοστασίων και δεξαμενών της ΔΕΥΑΠ στα πλαίσια μιας ολιστικής αντιμετώπισης του φαινομένου της απώλειας ύδατος και της επίτευξης παροχής επαρκούς και καλής ποιότητας πόσιμου νερού και την εξοικονόμηση ενέργειας.</p> <p>Αντικατάσταση πεπαλαιωμένου ηλεκτρομηχανολογικού εξοπλισμού 23 αντλιοστασίων ύδρευσης</p> <p>Αντικατάσταση με νέα ψηφιακά υδρόμετρα, 3443 συνολικός αριθμός που θα εξυπηρετούν το σύνολο του πληθυσμού 7064 κατοίκων του οικισμού Πολυκάστρου του Δήμου Παιονίας</p>
<p>«ΕΚΣΥΓΧΡΟΝΙΣΜΟΣ ΤΡΟΦΟΔΟΣΙΑΣ ΠΟΣΙΜΟΥ ΥΔΑΤΟΣ ΟΙΚΙΣΜΩΝ ΤΗΣ Δ.Ε ΓΟΥΜΕΝΙΣΣΑΣ ΔΗΜΟΥ ΠΑΙΟΝΙΑΣ»</p>	<p>Υπουργείο Περιβάλλοντος και Ενέργειας</p>	<p>κατασκευή νέου κεντρικού δικτύου ύδρευσης για τον εκσυγχρονισμό της τροφοδοσίας με πόσιμο νερό οικισμών της Δ.Ε Γουμένισσας από την πηγή της Γουμένισσας, συνολικού μήκους 9.547 μέτρων και του οικισμού της Κάρπης της Δ.Ε Γουμένισσας από την πηγή Κάρπης στο όρος Πάϊκο, συνολικού μήκους 4.370 μέτρων.</p>
<p>«ΟΛΙΣΤΙΚΟ ΣΥΣΤΗΜΑ ΠΑΡΑΚΟΛΟΥΘΗΣΗΣ ΠΗΓΩΝ ΥΔΡΟΛΗΨΙΑΣ ΚΑΙ ΔΙΚΤΥΩΝ ΥΔΡΕΥΣΗΣ ΔΕΥΑ ΠΑΙΟΝΙΑΣ»</p>	<p>Υπουργείο Ανάπτυξης και Επενδύσεων</p>	<p>Συστήματος για τη συνεχή παρακολούθηση των εξωτερικών & εσωτερικών δικτύων ύδρευσης και τη συλλογή και αποθήκευση των σχετικών ιστορικών δεδομένων των στοιχείων του συστήματος ύδρευσης. Το προτεινόμενο</p>

		<p>σύστημα, προβλέπει την δημιουργία ενός συστήματος συγκέντρωσης πληροφοριών, εποπτικού ελέγχου και διαχείρισης των δεδομένων, από κατάλληλα λογισμικά (συμπεριλαμβανομένων προσομοίωσης του δικτύου και λογισμικών μηχανικής μάθησης) και σε συνδυασμό με την ψηφιοποίηση κεντρικών δικτύων του εσωτερικού δικτύου . Οι διεργασίες αυτές θα πραγματοποιούνται από ευφυή λογισμικά εγκατεστημένα στο Κεντρικό Σύστημα Ελέγχου (ΚΣΕ), και θα συμβάλλουν στη διαχείριση των υδάτινων πόρων, μέσω ηλεκτρονικής αποτύπωσης του δικτύου διανομής νερού, το οποίο θα είναι διασυνδεδεμένο, μέσω ασυρμάτων επικοινωνιακών διατάξεων με Τοπικούς Σταθμούς Ελέγχου Κατανάλωσης (ΤΣΕΚ), Τοπικούς Σταθμούς Ελέγχου Ποιότητας στο εσωτερικό δίκτυο , Τοπικούς Σταθμούς Ελέγχου στο εσωτερικό δίκτυο.</p>
«ΟΛΟΚΛΗΡΩΣΗ ΚΑΤΑΣΚΕΥΗΣ ΔΙΑΚΛΑΔΩΣΕΩΝ ΔΙΚΤΥΟΥ ΥΔΡΕΥΣΗΣ ΟΙΚΙΣΜΟΥ ΓΟΡΓΟΠΗΣ»	Υπουργείο Εσωτερικών Λειψυδρία	Κατασκευή 220 νέων παροχών για τη σύνδεση των καταναλωτών στο νέο δίκτυο ύδρευσης σε όλη την έκταση του οικισμού
«ΕΚΣΥΓΧΡΟΝΙΣΜΟΣ ΚΑΙ ΒΕΛΤΙΩΣΗ ΕΣΩΤΕΡΙΚΩΝ ΔΙΚΤΥΩΝ ΥΔΡΕΥΣΗΣ ΟΙΚΙΣΜΩΝ ΔΗΜΟΥ ΠΑΙΟΝΙΑΣ»	ΠΡΟΓΡΑΜΜΑ ΑΓΡΟΤΙΚΗΣ ΑΝΑΠΤΥΞΗΣ 2014-2020	Εκσυγχρονισμός και βελτίωσης τμημάτων του εσωτερικού δικτύου Πλατανιάς και Ευρωπού
«ΕΚΣΥΓΧΡΟΝΙΣΜΟΣ ΤΡΟΦΟΔΟΣΙΑΣ ΠΟΣΙΜΟΥ ΥΔΑΤΟΣ ΟΙΚΙΣΜΩΝ ΤΗΣ Δ.Ε ΓΟΥΜΕΝΙΣΣΑΣ ΔΗΜΟΥ ΠΑΙΟΝΙΑΣ»	Υπουργείο Περιβάλλοντος και Ενέργειας	κατασκευή νέου κεντρικού δικτύου ύδρευσης για τον εκσυγχρονισμό της τροφοδοσίας με πόσιμο νερό οικισμών της Δ.Ε Γουμένισσας από την πηγή της Γουμένισσας. συνολικού μήκους 9.547 μέτρων και

		του οικισμού της Κάρπης της Δ.Ε Γουμένισσας από την πηγή Κάρπης στο όρος Πάϊκο, συνολικού μήκους 4.370 μέτρων.
«ΟΛΙΣΤΙΚΟ ΣΥΣΤΗΜΑ ΠΑΡΑΚΟΛΟΥΘΗΣΗΣ ΠΗΓΩΝ ΥΔΡΟΛΗΨΙΑΣ ΚΑΙ ΔΙΚΤΥΩΝ ΥΔΡΕΥΣΗΣ ΔΕΥΑ ΠΑΙΟΝΙΑΣ»	Υπουργείο Ανάπτυξης και Επενδύσεων	Συστήματος για τη συνεχή παρακολούθηση των εξωτερικών & εσωτερικών δικτύων ύδρευσης και τη συλλογή και αποθήκευση των σχετικών ιστορικών δεδομένων των στοιχείων του συστήματος ύδρευσης. Το προτεινόμενο σύστημα, προβλέπει την δημιουργία ενός συστήματος συγκέντρωσης πληροφοριών, εποπτικού ελέγχου και διαχείρισης των δεδομένων, από κατάλληλα λογισμικά (συμπεριλαμβανομένων προσομοίωσης του δικτύου και λογισμικών μηχανικής μάθησης) και σε συνδυασμό με την ψηφιοποίηση κεντρικών δικτύων του εσωτερικού δικτύου . Οι διεργασίες αυτές θα πραγματοποιούνται από ευφυή λογισμικά εγκατεστημένα στο Κεντρικό Σύστημα Ελέγχου (ΚΣΕ), και θα συμβάλλουν στη διαχείριση των υδάτινων πόρων, μέσω ηλεκτρονικής αποτύπωσης του δικτύου διανομής νερού, το οποίο θα είναι διασυνδεδεμένο, μέσω ασυρμάτων επικοινωνιακών διατάξεων με Τοπικούς Σταθμούς Ελέγχου Κατανάλωσης (ΤΣΕΚ), Τοπικούς Σταθμούς Ελέγχου Ποιότητας στο εσωτερικό δίκτυο , Τοπικούς Σταθμούς Ελέγχου στο εσωτερικό δίκτυο.
«ΟΛΟΚΛΗΡΩΣΗ ΚΑΤΑΣΚΕΥΗΣ ΔΙΑΚΛΑΔΩΣΕΩΝ ΔΙΚΤΥΟΥ	Υπουργείο Εσωτερικών Λειψυδρία	Κατασκευή 220 νέων παροχών για τη σύνδεση των καταναλωτών στο

ΥΔΡΕΥΣΗΣ ΟΙΚΙΣΜΟΥ ΓΟΡΓΟΠΗΣ»		νέο δίκτυο ύδρευσης σε όλη την έκταση του οικισμού
«ΕΚΣΥΓΧΡΟΝΙΣΜΟΣ ΚΑΙ ΒΕΛΤΙΩΣΗ ΕΣΩΤΕΡΙΚΩΝ ΔΙΚΤΥΩΝ ΥΔΡΕΥΣΗΣ ΟΙΚΙΣΜΩΝ ΔΗΜΟΥ ΠΑΙΟΝΙΑΣ»	ΠΡΟΓΡΑΜΜΑ ΑΓΡΟΤΙΚΗΣ ΑΝΑΠΤΥΞΗΣ 2014-2020	Εκσυγχρονισμός και βελτίωσης τμημάτων του εσωτερικού δικτύου Πλατανιάς και Ευρωπού

Παράλληλα, στα πλαίσια των αρμοδιοτήτων της η ΔΕΥΑ Παιονίας εκτελεί έργα ζωτικής σημασίας για την ολοκληρωμένη διαχείριση των υγρών αποβλήτων με στόχο την βελτίωση του βιοτικού επιπέδου των πολιτών του Δήμου Παιονίας και την προστασία του Περιβάλλοντος.

Στον παρακάτω πίνακα εμφανίζονται τα έργα που εκτελούνται:

Εκτελούμενα Χρηματοδοτούμενα έργα Εγκαταστάσεων Επεξεργασίας Λυμάτων		
Τίτλος Έργου	Χρηματοδότηση	Συνοπτική περιγραφή
«ΚΑΤΑΣΚΕΥΗ ΣΥΛΛΕΚΤΗΡΙΟΥ ΑΓΩΓΟΥ ΑΚΑΘΑΡΤΩΝ, ΕΠΕΚΤΑΣΗ ΕΣΩΤΕΡΙΚΟΥ ΔΙΚΤΥΟΥ ΑΠΟΧΕΤΕΥΣΗΣ ΚΑΙ ΕΓΚΑΤΑΣΤΑΣΗΣ ΕΠΕΞΕΡΓΑΣΙΑΣ ΛΥΜΑΤΩΝ ΟΙΚΙΣΜΟΥ ΓΟΥΜΕΝΙΣΣΑΣ ΔΗΜΟΥ ΠΑΙΟΝΙΑΣ»	ΕΣΠΑ 2014-2020	Κατασκευή του εξωτερικού δικτύου μεταφοράς λυμάτων που περιλαμβάνει τον συλλεκτήριο αγωγό ακαθάρτων με τα αντίστοιχα αντλιοστάσια προσαγωγής των λυμάτων, επέκταση του εσωτερικού αποχετευτικού δικτύου καθώς και η κατασκευή της ΕΕΛ Γουμένισσας του Δήμου Παιονίας με τη μέθοδο των τεχνητών υγροτόπων
“ΚΑΤΑΣΚΕΥΗ ΕΓΚΑΤΑΣΤΑΣΕΩΝ ΕΠΕΞΕΡΓΑΣΙΑΣ ΛΥΜΑΤΩΝ ΟΙΚΙΣΜΟΥ ΑΓΙΟΥ ΠΕΤΡΟΥ”	Φιλόδημος - «ΑΝΤΩΝΗΣ ΤΡΙΤΣΗΣ»	Κατασκευή του εξωτερικού δικτύου μεταφοράς λυμάτων που περιλαμβάνει τον συλλεκτήριο αγωγό ακαθάρτων με τα αντίστοιχα αντλιοστάσια προσαγωγής των λυμάτων καθώς και η κατασκευή της ΕΕΛ του οικισμού του Άγιου Πέτρου του Δήμου Παιονίας με τη μέθοδο των τεχνητών υγροτόπων
“ΚΑΤΑΣΚΕΥΗ ΕΓΚΑΤΑΣΤΑΣΕΩΝ ΕΠΕΞΕΡΓΑΣΙΑΣ ΛΥΜΑΤΩΝ ΟΙΚΙΣΜΩΝ ΒΑΦΕΙΟΧΩΡΙΟΥ	Φιλόδημος - «ΑΝΤΩΝΗΣ ΤΡΙΤΣΗΣ»	Κατασκευή Ε.Ε.Λ. στη Τ.Κ. Βαφειοχωρίου και στη κατασκευή Ε.Ε.Λ. στη Τ.Κ. Ποντοηράκλειας του Δήμου Παιονίας, δυναμικότητας για την

ΚΑΙ ΠΟΝΤΟΗΡΑΚΛΕΙΑΣ ΔΗΜΟΥ ΠΑΙΟΝΙΑΣ”	40ετία (2053) 916 κατοίκων και με τη μέθοδο της μελετοκατασκευής
---------------------------------------	--

Στο όραμα ανάπτυξης της επιχείρησης για τα επόμενα χρόνια συμπεριλαμβάνεται ο εκσυγχρονισμός των υποδομών της ΔΕΥΑ Παιονίας, που αποτελεί και τη μεγαλύτερη πρόκληση που αντιμετωπίζει η υπηρεσία μας.

Έχουν ολοκληρωθεί ήδη οι μελέτες από το επιστημονικό προσωπικό της ΔΕΥΑ Παιονίας και έχουν υποβληθεί φάκελοι για την εξασφάλιση της χρηματοδότησης εμβληματικών έργων με στόχο την αναβάθμιση των υφιστάμενων υποδομών, την εξοικονόμηση πόρων, τη αποδοτικότερη λειτουργία αλλά και την αποτελεσματική κάλυψη των αυξανόμενων υδρευτικών αναγκών στους οικισμούς του Δήμου Παιονίας και τη βελτίωση του βιοτικού επιπέδου των κατοίκων και την προστασία του περιβάλλοντος.

Στον παρακάτω πίνακα εμφανίζονται οι προτάσεις των έργων ύδρευσης, αποχέτευσης και ΕΕΛ που έχουν υποβληθεί για χρηματοδότηση:

Έργα υπό αξιολόγηση φακέλου αίτησης χρηματοδότησης		
Τίτλος Έργου	Χρηματοδότηση	Συνοπτική περιγραφή
«ΑΝΑΒΑΘΜΙΣΗ ΥΦΙΣΤΑΜΕΝΩΝ ΥΔΡΕΥΤΙΚΩΝ ΓΕΩΤΡΗΣΕΩΝ ΤΗΣ Δ.Ε.Υ.Α ΠΑΙΟΝΙΑΣ»	Υπουργείο Εσωτερικών Λειψυδρία II	Αντικατάσταση πεπαλαιωμένου ηλεκτρομηχανολογικού εξοπλισμού για την αναβάθμιση αντλιοστασίων ύδρευσης: 1. ΓΕΩΤΡΗΣΗ Γ4 (Γ13-ΣΚΡΑ) 2. ΓΕΩΤΡΗΣΗ Γ1 (Γ 1 & 2 ΠΕΥΚΟΔΑΣΟΣ) ΑΞΙΟΣ 3. ΓΕΩΤΡΗΣΗ Γ2 (Γ2) ΕΥΖΩΝΟΙ Καθαρισμός – συντήρηση για την αναβάθμιση των υφιστάμενων υδρευτικών γεωτρήσεων Δήμου Παιονίας Εγκατάσταση φίλτρου αποσιδήρωσης στην υδρευτική γεώτρηση ΓΕΩΤΡΗΣΗ Γ1 (Γ1) ΕΥΖΩΝΟΙ (ΓΗΠΕΔΟ) για την επανέναρξη της λειτουργίας της
«ΩΡΙΜΑΝΣΗ ΜΕΛΕΤΩΝ ΕΡΓΩΝ ΥΠΟΔΟΜΗΣ ΟΙΚΙΣΜΩΝ ΤΟΥ ΔΗΜΟΥ ΠΑΙΟΝΙΑΣ ΓΙΑ ΤΗ ΒΕΛΤΙΩΣΗ ΤΗΣ ΠΟΙΟΤΗΤΑΣ ΖΩΗΣ, ΤΗΝ ΠΡΟΣΤΑΣΙΑ ΤΗΣ	«ΑΝΤΩΝΗΣ ΤΡΙΤΣΗΣ»	Περιλαμβάνονται τα παρακάτω 3 υποέργα:

<p>ΔΗΜΟΣΙΑΣ ΥΓΕΙΑΣ ΚΑΙ ΤΟΥ ΠΕΡΙΒΑΛΛΟΝΤΟΣ»</p>		
<p>1. Αποχετευτικά δίκτυα συγκέντρωσης και μεταφοράς λυμάτων των οικισμών Πευκοδάσους, Αξιοχωρίου και Άσπρου Δ. Παιονίας στην υφιστάμενη ΕΕΛ Πολυκάστρου-Αξιούπολης</p>	<p>«ΑΝΤΩΝΗΣ ΤΡΙΤΣΗΣ»</p>	<p>Εκπόνηση των απαιτούμενων μελετών και η εξασφάλιση των εγκρίσεων για την κατασκευή αποχετευτικών δικτύων των οικισμών Πευκοδάσους, Άσπρου και Αξιοχωρίου για τη συγκέντρωση και τη μεταφορά των λυμάτων στην υφιστάμενη Εγκατάσταση Επεξεργασίας Λυμάτων Πολυκάστρου-Αξιούπολης, που θα καλύπτει το σύνολο των εγκεκριμένων σχεδίων των παραπάνω οικισμών του Δήμου Παιονίας</p>
<p>2. Αποχετευτικά δίκτυα συγκέντρωσης και μεταφοράς λυμάτων των οικισμών Μικρού Δάσους, Φανού, Πλαγιών, Δογάνης, Χαμηλού, Ειδομένης και Ευζώνων του Δήμου Παιονίας σε νέα υπό μελέτη ΕΕΛ</p>	<p>«ΑΝΤΩΝΗΣ ΤΡΙΤΣΗΣ»</p>	<p>Εκπόνηση των απαιτούμενων μελετών και η εξασφάλιση των εγκρίσεων για την κατασκευή αποχετευτικών δικτύων για τη συγκέντρωση και τη μεταφορά των λυμάτων των οικισμών Μικρού Δάσους, Φανού, Πλαγιών, Δογάνης, Χαμηλού, Ειδομένης και Ευζώνων του Δήμου Παιονίας σε νέα, επίσης προτεινόμενη υπό μελέτη, Εγκατάσταση Επεξεργασίας Λυμάτων με τη μέθοδο των τεχνητών υγροβιότοπων πλησίον του οικισμού των Ευζώνων, που θα καλύπτει το σύνολο των εγκεκριμένων σχεδίων των παραπάνω οικισμών του Δήμου Παιονίας</p>
<p>3. Εγκατάσταση Επεξεργασίας Λυμάτων με τη μέθοδο των τεχνητών υγροβιότοπων οικισμών Μικρού Δάσους, Φανού, Πλαγιών, Δογάνης, Χαμηλού, Ειδομένης και Ευζώνων του Δήμου Παιονίας</p>	<p>«ΑΝΤΩΝΗΣ ΤΡΙΤΣΗΣ»</p>	<p>Εκπόνηση των απαιτούμενων μελετών και η εξασφάλιση των εγκρίσεων για την κατασκευή Εγκατάστασης Επεξεργασίας Λυμάτων με τη μέθοδο των υγροβιότοπων πλησίον του οικισμού των Ευζώνων για την επεξεργασία και διάθεση των λυμάτων των οικισμών Μικρού Δάσους, Φανού,</p>

		Πλαγιών, Δογάνης, Χαμηλού, Ειδομένης και Ευζώνων του Δήμου Παιονίας
«ΑΝΑΒΑΘΜΙΣΗ ΚΑΙ ΕΚΣΥΓΧΡΟΝΙΣΜΟΣ ΤΗΣ ΕΓΚΑΤΑΣΤΑΣΗΣ ΕΠΕΞΕΡΓΑΣΙΑΣ ΛΥΜΑΤΩΝ (ΕΕΛ) ΟΙΚΙΣΜΩΝ Δ.Ε. ΠΟΛΥΚΑΣΤΡΟΥ ΚΑΙ ΑΞΙΟΥΠΟΛΗΣ ΔΗΜΟΥ ΠΑΙΟΝΙΑΣ»	Υπουργείο Ανάπτυξης και Επενδύσεων	Το έργο με τίτλο «ΑΝΑΒΑΘΜΙΣΗ ΚΑΙ ΕΚΣΥΓΧΡΟΝΙΣΜΟΣ ΤΗΣ ΕΓΚΑΤΑΣΤΑΣΗΣ ΕΠΕΞΕΡΓΑΣΙΑΣ ΛΥΜΑΤΩΝ (ΕΕΛ) ΟΙΚΙΣΜΩΝ Δ.Ε. ΠΟΛΥΚΑΣΤΡΟΥ ΚΑΙ ΑΞΙΟΥΠΟΛΗΣ ΔΗΜΟΥ ΠΑΙΟΝΙΑΣ» περιλαμβάνει τις επισκευές και συντήρηση των έργων ΠΜ, τον εκσυγχρονισμό της ΕΕΛ και την αντικατάσταση του Η/Μ εξοπλισμού, ο οποίος με την πάροδο του χρόνου έχει υποστεί σημαντικές φθορές και βλάβες και είτε υπολειτουργεί είτε – μέρος αυτού – έχει τεθεί εκτός λειτουργίας.

Πέρα από τα έργα που προαναφέρθηκαν, στον προγραμματισμό της ΔΕΥΑ Παιονίας περιλαμβάνονται και τα έργα ζωτικής σημασίας του παρακάτω πίνακα:

Μεσο – Μακροπρόθεσμος σχεδιασμός		
Τίτλος Έργου		Συνοπτική περιγραφή
«ΕΓΚΑΤΑΣΤΗΣΗ ΨΗΦΙΑΚΩΝ ΥΔΡΟΜΕΤΡΙΚΩΝ ΣΤΟ ΣΥΝΟΛΟ ΤΩΝ ΟΙΚΙΣΜΩΝ ΤΟΥ ΔΗΜΟΥ ΠΑΙΟΝΙΑΣ & ΣΥΣΚΕΥΩΝ ΤΗΛΕΕΛΕΓΧΟΥ – ΤΗΛΕΕΙΔΟΠΟΙΗΣΗΣ ΚΑΙ ΑΥΤΟΜΑΤΩΝ ΔΙΑΤΑΞΕΩΝ ΠΟΙΟΤΗΤΑΣ ΠΟΣΙΜΟΥ ΝΕΡΟΥ»	Μεσοπρόθεσμος σχεδιασμός	Εγκατάσταση ψηφιακών υδρομετρητών στο σύνολο των οικισμών του Δήμου Παιονίας για την αυτόματη λήψη των ενδείξεων και συσκευών για τον τηλεελεγκο της ποιότητας του πόσιμου νερού στα εσωτερικά δίκτυα
«MASTER PLAN ΥΔΡΕΥΣΗΣ ΔΗΜΟΥ ΠΑΙΟΝΙΑΣ»	Μεσοπρόθεσμος σχεδιασμός	Μελέτη και η καταγραφή ορθολογικών, αποδοτικών και βιώσιμων τρόπων και μεθοδολογιών διαχείρισης των υδρευτικών δικτύων του Δήμου Παιονίας.

«ΣΧΕΔΙΟ ΑΣΦΑΛΕΙΑΣ ΝΕΡΟΥ ΔΗΜΟΥ ΠΑΙΟΝΙΑΣ»	Μεσοπρόθεσμος σχεδιασμός	Σύνταξη ενός ολοκληρωμένου συστήματος καταγραφής και αξιολόγησης του πόσιμου νερού σε όλη την αλυσίδα διανομής του
«ΚΑΤΑΣΚΕΥΗ ΦΩΤΟΒΟΛΤΑΙΚΟΥ ΠΑΡΚΟΥ ΓΙΑ ΤΗΝ ΚΑΛΥΨΗ ΤΩΝ ΕΝΕΡΓΕΙΑΚΩΝ ΑΝΑΓΚΩΝ ΤΗΣ ΔΕΥΑΠ»	Μεσοπρόθεσμος σχεδιασμός	Κατασκευή φωτοβολταϊκού πάρκου για την κάλυψη ενεργειακών αναγκών της ΔΕΥΑΠ
«ΑΝΤΙΚΑΤΑΣΤΑΣΗ ΤΟΥ ΥΔ ΒΑΛΙΑΡΑΤΣ ΓΙΑ ΤΗΝ ΥΔΡΟΔΟΤΗΣΗ ΟΙΚΙΣΜΩΝ ΤΩΝ ΔΕ ΑΞΙΟΥΠΟΛΗΣ ΚΑΙ ΔΕ ΕΥΡΩΠΟΥ»	Μεσοπρόθεσμος σχεδιασμός	Αντικατάσταση του υδρευτικού δικτύου για την υδροδότηση οικισμών των Δ.Ε Αξιούπολης και Δ.Ε Ευρωπού από πηγή της Βάλιαρατς στο όρος Πάϊκο, συνολικού μήκους 42.000,00 μέτρων
«ΕΚΣΥΓΧΡΟΝΙΣΜΟΣ ΕΞΩΤΕΡΙΚΩΝ ΥΔΡΑΓΩΓΕΙΩΝ ΚΑΙ ΕΣΩΤΕΡΙΚΩΝ ΔΙΚΤΥΩΝ ΥΔΡΕΥΣΗΣ ΟΙΚΙΣΜΩΝ ΔΗΜΟΥ ΠΑΙΟΝΙΑΣ»	Μεσοπρόθεσμος σχεδιασμός	Αντικατάσταση τμημάτων πεπαλαιωμένων εξωτερικών δικτύων μεταφοράς νερού για την κάλυψη των αναγκών καθώς και στη βελτίωση της ποιότητας του παρεχόμενου ύδατος, σύμφωνα με τις ανάγκες του πληθυσμού των οικισμών Μ.Δάσους, Πευκοδάσους, Τούμπα, Κοτύλης, Ξηρόλακου και Σιταριάς.
«ΑΝΤΙΚΑΤΑΣΤΑΣΗ ΤΜΗΜΑΤΟΣ ΚΑΙ ΣΗΜΕΙΑΚΕΣ ΠΑΡΕΜΒΑΣΕΙΣ ΑΠΟΧΕΤΕΥΤΙΚΟΥ ΔΙΚΤΥΟΥ ΕΥΡΩΠΟΥ»	Μεσοπρόθεσμος σχεδιασμός	Αντικατάσταση τμήματος και σημειακές παρεμβάσεις στο αποχετευτικό δίκτυο Ευρωπού που παρουσιάζει φθορές λόγω παλαιότητας
«ΕΝΙΣΧΥΣΗ ΤΡΟΦΟΔΟΣΙΑΣ ΠΟΣΙΜΟΥ ΥΔΑΤΟΣ ΣΤΟΥΣ ΟΙΚΙΣΜΟΥΣ ΠΕΝΤΑΛΟΦΟΣ, ΟΜΑΛΟ, ΓΕΡΑΚΩΝΑ & ΦΥΛΙΡΙΑ ΤΗΣ Δ.Ε ΓΟΥΜΕΝΙΣΣΑΣ Δ.ΠΑΙΟΝΙΑΣ»	Μακροπρόθεσμος σχεδιασμός	Κατασκευή δικτύου για την ενίσχυση υδροδότησης των οικισμών Πεντάλοφος, Ομαλό, Γερακώνα και Φιλυριά από το εξωτερικό δίκτυο Γουμένισσας από διχάλα πριν τη Γρίβα της Δ.Ε Γουμένισσας συνολικού μήκους 12800 μέτρων.

<p>«ΑΠΟΧΕΤΕΥΤΙΚΟ ΔΙΚΤΥΟ ΣΥΓΚΕΝΤΡΩΣΗΣ ΚΑΙ ΜΕΤΑΦΟΡΑΣ ΛΥΜΑΤΩΝ ΤΟΥ ΟΙΚΙΣΜΟΥ ΜΕΣΙΑΣ Δ. ΠΑΙΟΝΙΑΣ ΣΤΗΝ ΥΠΟ ΚΑΤΑΣΚΕΥΗ ΕΕΛ ΑΓΙΟΥ ΠΕΤΡΟΥ»</p>	<p>Μακροπρόθεσμος σχεδιασμός</p>	<p>Κατασκευή αποχετευτικού δικτύου του οικισμού Μεσιάς για τη συγκέντρωση και τη μεταφορά των λυμάτων στην υπο κατασκευή Εγκατάσταση Επεξεργασίας Λυμάτων Αγίου Πέτρου, που θα καλύπτει το σύνολο του εγκεκριμένου σχεδίου του οικισμού του Δήμου Παιονίας</p>
<p>«ΑΠΟΧΕΤΕΥΤΙΚΟ ΔΙΚΤΥΟ ΣΥΓΚΕΝΤΡΩΣΗΣ ΚΑΙ ΜΕΤΑΦΟΡΑΣ ΛΥΜΑΤΩΝ ΤΩΝ ΟΙΚΙΣΜΩΝ ΣΤΑΘΗ ΚΑΙ ΠΟΛΥΠΕΤΡΟΥ Δ. ΠΑΙΟΝΙΑΣ ΣΤΗΝ ΥΦΙΣΤΑΜΕΝΗ ΕΕΛ ΕΥΡΩΠΟΥ»</p>	<p>Μακροπρόθεσμος σχεδιασμός</p>	<p>κατασκευή αποχετευτικών δικτύων των οικισμών Στάθη και Πολυπέτρου για τη συγκέντρωση και τη μεταφορά των λυμάτων στην υφιστάμενη Εγκατάσταση Επεξεργασίας Λυμάτων Ευρωπού, που θα καλύπτει το σύνολο των εγκεκριμένων σχεδίων των παραπάνω οικισμών του Δήμου Παιονίας</p>

A.1.6.6 Συμμετοχές – Συνεργασίες – Δικτυώσεις

Ο Δήμος Παιονίας στα πλαίσια της ενίσχυσης της εξωστρέφειας του, προσπαθεί να αξιοποιήσει κάθε δυνατή συνέργεια σε όλα τα επίπεδα (τοπικό, εθνικό, ευρωπαϊκό, κ.λπ.). Οι φορείς στους οποίους συμμετέχει ως εταίρος/μέτοχος καθώς και οι συνεργασίες που έχει αναπτύξει παρατίθενται παρακάτω:

Περιφερειακή Ένωση Δήμων (Π.Ε.Δ.) Κεντρικής Μακεδονίας: Είναι Ν.Π.Ι.Δ., εδρεύει στη Θεσσαλονίκη και αποτελεί την περιφερειακή δομή λειτουργίας και υποστήριξης των ΟΤΑ της Περιφέρειας Κεντρικής Μακεδονίας με πολιτικό, υποστηρικτικό και αναπτυξιακό ρόλο. Η ΠΕΔ έχει ως σκοπό τη μονιμότερη και οργανωμένη συνεργασία των 38 Δήμων της Περιφέρειας Κεντρικής Μακεδονίας για την πραγματοποίηση των κοινών τους σκοπών και για την προαγωγή της Δημοτικής Διοίκησης, την έρευνα και την μελέτη θεμάτων των Δήμων, καθώς και την συγκέντρωση και την παροχή στοιχείων και πληροφοριών για γενικά και ειδικά ζητήματα. Όργανα διοίκησης της ΠΕΔ είναι η Γενική Συνέλευση, το Διοικητικό Συμβούλιο, η Εκτελεστική Επιτροπή και το Εποπτικό Συμβούλιο (<https://pedkm.gr/#>).

Αναπτυξιακή Κυλικία Α.Ε. (ΑΝ.ΚΙ.) ιδρύθηκε το 1991 με ένα πρωτόγνωρο σε εθνικό επίπεδο ευρύ εταιρικό σχήμα που περιλαμβάνει όλους τους τοπικούς φορείς (Τοπική Αυτοδιοίκηση, Επιμελητήριο, Εργατοϋπαλληλικό Κέντρο Κυλικίας, Ενώσεις Αγροτικών Συνεταιρισμών, Σύλλογοι, νομικά και φυσικά πρόσωπα), εκφράζοντας με τον τρόπο αυτό την ανάγκη όλων για εφαρμογή ενός νέου τρόπου ανάπτυξης της ακριτικής περιοχής του νομού Κυλικίας.

Με την υπ' αριθ. 18/2-12-2009 απόφαση της έκτακτης Γ.Σ. των μετόχων της εταιρείας εγκρίθηκε η τροποποίηση της μετοχικής σύνθεσης και των σχετικών άρθρων του καταστατικού της ΑΝ.ΚΙ. Α.Ε. αναγκαίων για την εναρμόνισή της με τον ν. 3463/2006 (κώδικας Δήμων και Κοινοτήτων) και σύμφωνα με τον ν.3604/2007 με

αποτέλεσμα η εταιρεία να μετατραπεί σε Αναπτυξιακή Ανώνυμη Εταιρεία Ο.Τ.Α. με την επωνυμία "Αναπτυξιακή Κυκλική Αναπτυξιακή Ανώνυμη Εταιρεία Ο.Τ.Α."

Ανακοίνωση καταχώρησης στο Μητρώο Ανωνύμων Εταιρειών της τροποποίησης του καταστατικού της Ανώνυμης Εταιρείας με την επωνυμία «Αναπτυξιακή Κυκλική Ανώνυμη Εταιρεία ΟΤΑ» και δ.τ. «ΑΝ.ΚΙ. ΑΕ».

Την 15-12-2009 καταχωρήθηκε στο Μητρώο Ανωνύμων Εταιρειών της Υπηρεσίας μας το αριθ. 18/02-12-2009 πρακτικό της ΕΓΣ των μετόχων της Ανώνυμης Εταιρείας με την επωνυμία «Αναπτυξιακή Κυκλική Ανώνυμη Εταιρεία ΟΤΑ» δ.τ. «ΑΝ.ΚΙ. ΑΕ» και Αριθμό Μητρώου 24710/55/Β/91/006, με την οποία αποφασίστηκε η τροποποίηση των άρθρων: ένα (1), εδάφιο στ της παρ. 2 του άρθρου τρία (3), εδάφιο β της παρ. 4 του άρθρου τρία (3), άρθρου πέντε (5), άρθρου έξη (6), άρθρου επτά (7) και της παρ. 3 του άρθρου είκοσι τέσσερα (24) του Καταστατικού της. Η καταχώρηση των ως άνω στοιχείων γίνεται σύμφωνα με τις διατάξεις των άρθρων 4 παρ. 2α και 7β παρ. 1 του Κ.Ν. 2190/20. Την ίδια ημερομηνία καταχωρήθηκε και ολόκληρο το νέο κείμενο του καταστατικού της.

Η τροποποίηση που εγκρίθηκε έχει ως εξής:

Τροποποιημένο Άρθρο 1

Σύσταση – Επωνυμία – Διακριτικός Τίτλος

Συνιστάται Αναπτυξιακή Ανώνυμη Εταιρεία Ο.Τ.Α. με την επωνυμία «Αναπτυξιακή Κυκλική – Αναπτυξιακή Ανώνυμη Εταιρεία Ο.Τ.Α.» και το διακριτικό τίτλο «ΑΝ.ΚΙ Α.Ε.».

Για τις διεθνείς συναλλαγές της εταιρείας, η επωνυμία και ο διακριτικός τίτλος θα χρησιμοποιούνται σε πιστή μετάφραση ή με λατινικά στοιχεία. Η εταιρεία διέπεται από τις διατάξεις του άρθρου 252 παρ. 3β, του Ν. 3463/2006 (ΦΕΚ Α114) και τη νομοθεσία για τις Ανώνυμες Εταιρείες (Ν. 2190/1920) όπως τροποποιήθηκε και ισχύει σήμερα.

Τροποποιημένο Εδάφιο ΣΤ' της παραγρ. 2 του Άρθρου 3

Η επιστημονική και τεχνική υποστήριξη ΟΤΑ, συνδέσμων Δήμων και Κοινοτήτων, επιχειρήσεων των ΟΤΑ, των Ενώσεων τους, συνεταιριστικών οργανώσεων ή και της αποκεντρωμένης κρατικής διοίκησης, μικρομεσαίων επιχειρήσεων. Η προώθηση της επιχειρηματικής, οικονομικής και γενικότερα βιώσιμης ανάπτυξης των μετόχων της, καθώς και την ανάπτυξη δραστηριοτήτων προστασίας του περιβάλλοντος, τη συμμετοχή τους σε αντίστοιχα προγράμματα ή την εφαρμογή σχετικών πολιτικών σε διαδημοτικό ή σε ευρύτερο γεωγραφικό χώρο.

Τροποποιημένο Εδάφιο Β' της παραγρ. 4 του Άρθρου 3

Να συμμετέχει σε προγραμματικές συμβάσεις του άρθρου 225 του Ν. 3463/2006, καθώς και να συνάπτει συμβάσεις ή συμφωνίες του άρθρου 268 του Ν. 3463/2006 ή να συνεργάζεται με οποιοδήποτε πρόσφορο τρόπο, με οποιοδήποτε ελληνικό ή ξένο νομικό ή φυσικό πρόσωπο και ιδιαίτερα με τα Α.Ε.Ι. και Τ.Ε.Ι. της Ελλάδας και τα αντίστοιχα εκπαιδευτικά ιδρύματα του εξωτερικού.

Τροποποιημένο Άρθρο 6

1. Ορίζεται ρητά με το παρόν καταστατικό ότι κατά την διάρκεια της πρώτης πενταετίας από της συστάσεως της παρούσας εταιρείας ή μέσα σε πέντε χρόνια από την έγκριση της σχετικής τροποποίησης του καταστατικού, το Δ.Σ. έχει το δικαίωμα με απόφαση που λαμβάνεται με πλειοψηφία των 2/3 του συνόλου των μελών να αυξάνει εφάπαξ ή τμηματικά το εταιρικό κεφάλαιο με έκδοση νέων μετοχών μέχρι του διπλασίου του

καταβεβλημένου εταιρικού κεφαλαίου. Η πιο πάνω εξουσία του Δ.Σ. μπορεί να ανανεωθεί από την Γ.Σ. για χρονικό διάστημα που δεν υπερβαίνει τα πέντε έτη για κάθε ανανέωση και για ποσό ίσο του ποσού που έχει καταβληθεί κατά την ημερομηνία λήψης της απόφασης από την Γ.Σ.

2. Επίσης ορίζεται ρητά με το παρόν καταστατικό ότι η Γ.Σ. έχει το δικαίωμα, με απόφαση που λαμβάνεται κατά τις διατάξεις των άρθρων 29 παρ.3 και 31 παρ.1 του ν. 2190/1920, όπως αυτό τροποποιήθηκε μέχρι σήμερα, να αυξάνει εφάπαξ ή τμηματικά το εταιρικό κεφάλαιο με την έκδοση νέων μετοχών μέχρι του τετραπλασίου του αρχικώς καταβεβλημένου κεφαλαίου ή του διπλασίου από της εγκρίσεως σχετικής τροποποίησης του καταστατικού. Η πρόσκληση για την ενάσκηση του δικαιώματος προτίμησης στην οποία πρέπει να αναφέρεται η προθεσμία, μέσα στην οποία πρέπει ν' ασκηθεί αυτό το δικαίωμα δημοσιεύεται στο τ. ΑΕ και ΕΠΕ.

3. Κατ' εξαίρεση των παραπάνω διατάξεων των δύο πιο πάνω παραγράφων απαιτείται πάντα απόφαση της Γ.Σ. σύμφωνα με τις διατάξεις των άρθρων 29 παρ. 3, 4 και 31 παρ. 2 ν. 2190/1920, όπως αντικαταστάθηκαν από το άρθρο 28 του ΠΔ 409/1986 και ισχύουν σήμερα, δηλαδή σύμφωνα με τις

διατάξεις του νόμου περί απαρτίας και πλειοψηφίας – στην περίπτωση που τα αποθεματικά της εταιρείας υπερβαίνουν το 1/10 του καταβεβλημένου μετοχικού κεφαλαίου.

4. Οι αυξήσεις του κεφαλαίου της εταιρείας που γίνονται σύμφωνα με τα παραπάνω δεν αποτελούν τροποποίηση του παρόντος καταστατικού.

5. Σε κάθε περίπτωση αύξησης του μετοχικού κεφαλαίου που δεν γίνεται με εισφορά σε είδος ή έκδοση ομολογιών με δικαίωμα μετατροπής τους σε μετοχές, παρέχεται δικαίωμα προτίμησης σε ολόκληρο το νέο κεφάλαιο ή το ομολογιακό δάνειο υπέρ των κατά την εποχή της έκδοσης των μετόχων ανάλογα με την συμμετοχή τους στο υφιστάμενο μετοχικό κεφάλαιο, κατ' εφαρμογή του άρθρου 13 παρ.5 ν.2190/1920 όπως αντικαταστάθηκε από το άρθρο 14 του Π.Δ.409/1986. Η πρόσκληση για την ενάσκηση του δικαιώματος προτίμησης είναι δυνατό να γίνεται με συστημένες επιστολές που θα στέλνονται στους μετόχους. Με απόφαση της Γ.Σ. μπορεί να περιοριστεί ή να καταργηθεί το δικαίωμα προτίμησης των παλαιών μετόχων. Μετά την πάροδο της προθεσμίας για την άσκηση του δικαιώματος προτίμησης – που δεν μπορεί να είναι μικρότερη από ένα μήνα και την οποία τάσσει το όργανο που αποφασίζει την αύξησή του μετοχικού κεφαλαίου, δηλ. το Δ.Σ. ή η Γ.Σ.– οι μετοχές που τυχόν εκδόθηκαν και δεν έχουν αναληφθεί διατίθενται στους ενδιαφερομένους λοιπούς μετόχους κατά την αναλογία των ήδη κατεχομένων από αυτούς μετοχών. Οι τυχόν μη αναληφθείσες μετοχές διατίθενται ελεύθερα από το ΔΣ της εταιρείας προτιμώμενων πάλι των Ο.Τ.Α., των Επιμελητηρίων, των Συνεταιρισμών, Οργανώσεων, των Κοινοφελών Οργανισμών, των επιμελητηρίων και των άλλων νομικών προσώπων της περιοχής.

6. Απαγορεύεται η έκδοση μετοχών σε τιμή κατώτερη από το άρτιο. Σε περίπτωση εκδόσεως νέων μετοχών σε τιμή υπέρ το άρτιο, η διαφορά που θα προκύψει από την έκδοση αυτών θα εμφανισθεί σε ειδικό αποθεματικό κεφάλαιο από έκδοση μετοχών υπέρ το άρτιο και δεν θα μπορεί να διατεθεί για πληρωμή μερισμάτων ή ποσοστών.

7. Ο χρόνος, ο τρόπος και οι προθεσμίες καταβολής της αξίας των εκδιδόμενων νέων μετοχών και γενικά της οι λεπτομέρειες κάθε έκδοσης ορίζονται πάντα από το όργανο που αποφασίζει την αύξηση του μετοχικού κεφαλαίου (Γ.Σ. ή Δ.Σ.) σύμφωνα με της διατάξεις του άρθρου αυτού και του ν.2190/1920, της τροποποιήθηκε και ισχύει σήμερα.

Τροποποιημένο Άρθρο 7

Σύνθεση του Μετοχικού Κεφαλαίου

Το μετοχικό κεφάλαιο της εταιρείας ανέρχεται σε 278.850,00 ευρώ και διαιρείται σε 9.295 κοινές ονομαστικές μετοχές των 30,00 ευρώ η καθεμιά. Από το σύνολο των μετόχων σύμφωνα με τον καταστατικό τους σκοπό: ποσοστό 72,79% κατέχουν Νομικά Πρόσωπα Δημοσίου Δικαίου και 27,21% κατέχουν Νομικά Πρόσωπα Ιδιωτικού Δικαίου. Ανάλογα με τα συμφέροντα που εξυπηρετούν, ποσοστό 64,04% κατέχουν Φορείς που εξυπηρετούν συμφέροντα του Δημόσιου Τομέα, ενώ ποσοστό 35,96% κατέχουν Φορείς που εξυπηρετούν συμφέροντα του Ιδιωτικού Τομέα. Η διάρθρωση του μετοχικού κεφαλαίου της εταιρείας είναι η εξής: Δήμος Κιλκίς (32,62%) Δήμος Παιονίας (21,41%) Περιφέρεια Κεντρικής Μακεδονίας (20,29%) Επιμελητήριο Κιλκίς (5,92%) Α.Σ Κιλκίς (5,92%) ΑΜΚΕ «Δίκτυο Αειφορία» (5,45%) Α.Σ Αξιούπολης (3,77%) Εργατοϋπαλληλικό Κέντρο Κιλκίς (1,45%) ΠΕΔ Κεντρικής Μακεδονίας (0,86%) Εμπορικός Σύλλογος Κιλκίς (0,54%) ΤΕΧΝΗ Μακεδονική Καλλιτεχνική Εταιρεία (0,54%) Σύλλογος Αγ. Αντωνίου "Τα Κρούσια" (0,43%) Κρούσια Α.Ε. (0,22%) Λύκειο των Ελληνίδων Κιλκίς (0,22%) Παπάτσα Α.Ε. (0,11%) Σύλλογος Ποντίων Ν. Κιλκίς "Οι Αργοναύτες" (0,11%) Σύλλογος Μηχανικών Κιλκίς (0,11%) Αερολέσχη Κιλκίς (0,05%)

Η πρόσκληση των μετόχων σε γενική συνέλευση αναφέρει τουλάχιστον το οίκημα, τη χρονολογία, την ημέρα και την ώρα συνεδρίασης και τα θέματα της ημερήσιας διάταξης με σαφήνεια, τοιχοκολλάται δε σε εμφανή θέση στο κατάστημα της εταιρείας και δημοσιεύεται σύμφωνα με το αρθρ. 25 του ΠΔ 409/1976. Αν παρίστανται όλοι οι μέτοχοι δεν χρειάζεται δημοσίευση της πρόσκλησης. Εάν το Διοικητικό Συμβούλιο, εξετάζοντας όλες τις παραμέτρους, κρίνει ότι υπάρχουν οι τεχνικές προϋποθέσεις, για την πρόσκληση αρκεί ειδοποίηση μέσω ηλεκτρονικού ταχυδρομείου (e-mail) προς εκείνους τους μετόχους που έχουν γνωστοποιήσει εγκαίρως στην εταιρεία την διεύθυνση ηλεκτρονικού ταχυδρομείου που διαθέτουν. Στην περίπτωση αυτή το Δ. Σ. μπορεί να προβλέψει τον τρόπο επιβεβαίωσης της αποστολής ή και της λήψης της πρόσκλησης με ηλεκτρονικό ταχυδρομείο. Σε κάθε περίπτωση η πρόσκληση θα αποστέλλεται πάντα σε όλους τους μετόχους ταχυδρομικώς.

Ανώνυμη Εταιρεία Διαχείρισης Απορριμμάτων Νομού Κιλκίς «ΔΙ.Α.ΚΙ Α.Ε»: Ανακοίνωση καταχώρησης στο Μητρώο Ανωνύμων Εταιρειών της σύστασης της Ανώνυμης Εταιρείας με την επωνυμία «Ανώνυμη Εταιρεία Διαχείρισης Απορριμμάτων Νομού Κιλκίς» με δ.τ. «ΔΙ.Α.ΚΙ Α.Ε».

Ο ΝΟΜΑΡΧΗΣ ΚΙΛΚΙΣ

8. Η Σύσταση και Λειτουργία ενός Ενιαίου Φορέα Διαχείρισης Στερεών Απορριμμάτων (ΦΟΔΣΑ) σε μια γεωγραφική περιοχή (Διαχειριστική Ενότητα), έχει ως αποτέλεσμα μια σειρά πλεονεκτημάτων και θετικών μεταβολών στις υφιστάμενες πρακτικές διαχείρισης των Αστικών Στερεών Απορριμμάτων (ΑΣΑ). Η κύρια αρμοδιότητα και ευθύνη ενός ΦΟΔΣΑ, είναι ο σχεδιασμός, η υλοποίηση και η λειτουργία ενός Συστήματος Διαχείρισης Απορριμμάτων (Μεταφόρτωσης, Επεξεργασίας & Τελικής Διάθεσης), εντός των γεωγραφικών ορίων εφαρμογής. Οι ενέργειες αυτές διευκολύνουν και απαλλάσσουν σε ένα μεγάλο βαθμό την Τοπική Αυτοδιοίκηση της περιοχής, από τη νομοθετική υποχρέωση τους για την οργάνωση Συστήματος Μεταφόρτωσης και Τελικής Διάθεσης ΑΣΑ. Η διαχείριση των ΑΣΑ με τη σύσταση του ΦΟΔΣΑ (από τη Μεταφόρτωση έως την Τελική Επεξεργασία και Διάθεση), εντάσσεται πλέον στο πεδίο δραστηριοποίησης ενός και μόνο οργανωτικού μηχανισμού, γεγονός που προσφέρει ευελιξία και λειτουργικότητα, στη διαχείριση των ΑΣΑ. Απαραίτητη προϋπόθεση ωστόσο πριν τη λειτουργία ενός ΦΟΔΣΑ, είναι ο σχεδιασμός ενός Συστήματος Διαχείρισης ΑΣΑ, με γνώμονα την ελαχιστοποίηση του επενδυτικού και λειτουργικού κόστους, την παροχή υψηλού επιπέδου υπηρεσιών στους χρήστες του και την εφαρμογή των νομοθετικών / περιβαλλοντικών επιταγών. Ρητά συμφωνείται να υιοθετηθεί η Πρόταση της ΔΙΑΔΥΜΑ.Α.Ε. περί Κατασκευής και Λειτουργίας ενός (1) Σταθμού Μεταφόρτωσης Απορριμμάτων (ΣΜΑ) (Αξιούπολη) με τελική διάθεση στο ΧΥΤΑ Μαυροράχης. Βάσει της πρότασης αυτής, ο Νομός Κιλκίς αντιμετωπίζεται ως μια ενιαία Διαχειριστική Ενότητα, απαρτιζόμενη από δύο αυτόνομες Διαχειριστικές Υποενότητες (πίν. 1). Για τη λειτουργία του Συστήματος Μεταφόρτωσης,

προβλέπεται η κατασκευή και λειτουργία ενός Σταθμού Μεταφόρτωσης Απορριμμάτων (ΣΜΑ) στην περιοχή της Αξιούπολης (1η Δ.Υ.). Ο ΣΜΑ θα εξυπηρετεί τους ΟΤΑ που παρουσιάζονται στον πίνακα 1. Η 2η Διαχειριστική Υποενότητα, περιλαμβάνει τους υπόλοιπους ΟΤΑ με έδρα το Δήμο Κιλκίς. Η αποκομιδή και μεταφορά των ΑΣΑ σε όλο το Νομό (είτε προς απευθείας διάθεση είτε προς μεταφόρτωση στο ΣΜΑ Αξιούπολης), θα γίνεται με ευθύνη των ΟΤΑ. Το υπόλοιπο τμήμα του Νομού, αποτελεί τη 2η Διαχειριστική Υποενότητα, στην οποία βρίσκεται κεντροβαρικά χωροθετημένος ο ΧΥΤΑ Κιλκίς. Ως εκ τούτου δεν κρίνεται απαραίτητη η κατασκευή ΣΜΑ, μιας και τα απορριμματοφόρα της περιοχής μπορούν με σχετική ευχέρεια να μεταβούν και να αποθέσουν το φορτίο τους απευθείας για Υγειονομική Ταφή. Το κόστος της πρότασης για τη διαχείριση των ΑΣΑ στο Νομό Κιλκίς με το Σύστημα Μεταφόρτωσης που περιγράφηκε, συνίσταται στα εξής:

Δ.Υ. Αξιούπολης

- Κόστος κατασκευής του ΣΜΑ Αξιούπολης (επενδυτικό κόστος στο οποίο περιλαμβάνονται οι πάγιες υποδομές και ο κινητός εξοπλισμός και ανέρχεται περίπου στο ποσό του 1 εκατ. €. Το κόστος κατασκευής ΣΜΑ τέτοιας δυναμικότητας ώστε να καλύπτει τις ανάγκες της περιοχής, ανέρχεται στο ποσό των 570 χιλ. € ενώ θα απαιτηθεί και η προμήθεια δύο τρακτόρων και δύο ημιρυμουλκούμενων απορριμματοκιβωτίων με ενσωματωμένο σύστημα συμπίεσης, συνολικής αξίας 440 χιλ. €)
- Κόστος λειτουργίας (που περιλαμβάνει κατά κύριο λόγο το κόστος καυσίμων, απασχόλησης και συντήρησης του κινητού εξοπλισμού και των παγίων υποδομών)
- Κόστος διάθεσης των ΑΣΑ στο ΧΥΤΑ Μαυροράχης (χρέωση ανά τόνο ΑΣΑ, αφορά τα τέλη που επιβάλλει ο Φορέας Διαχείρισης του ΧΥΤΑ Θεσσαλονίκης, για τις εισερχόμενες ποσότητες ΑΣΑ προς Υγειονομική Ταφή)

Δ.Υ. Κιλκίς

Περιλαμβάνει τους Δήμους Κιλκίς, Γαλλικού, Κρουσσών, Πικρολίμνης, Χέρσου, Δοϊράνης & Μουριών

- Κόστος Υγειονομικής Ταφής (αφορά το κόστος λειτουργίας του ΧΥΤΑ, ενδεχομένως και το κόστος επέκτασης και αναβάθμισης) Στη Δ.Υ. Αξιούπολης, οι ΟΤΑ – χρήστες του Συστήματος Μεταφόρτωσης ΑΣΑ, καλύπτουν επιπλέον σε σχέση με τη Δ.Υ. του Κιλκίς, στα πλαίσια πάντα της ανεξάρτητης τιμολογιακής πολιτικής των δύο Δ.Υ, τα κόστη κατασκευής και λειτουργίας του ΣΜΑ, καθώς και το κόστος διάθεσης που επιβάλλει ο Φορέας Λειτουργίας του ΧΥΤΑ Μαυροράχης. Με βάση λοιπόν τα παραπάνω καθίσταται αυτονόητο ότι η λειτουργία των δύο Δ.Υ. θα είναι ανεξάρτητη εντός του ίδιου ΦΟΔΣΑ. Δηλαδή έξοδα που αφορούν την κάθε Δ.Υ. θα επιβαρύνουν τους εξυπηρετούμενους Δήμους αυτής και ανάλογα θα διαμορφώνεται το κόστος ανά τόνο και το αντίστοιχο θα συμβαίνει και με τα πιθανά έσοδα.

Δίκτυο Πόλεων για την Ανάπτυξη – ΔΕΠΑΝ (www.depan.gr): ιδρύθηκε τον Ιούνιο του 2015 ως “Δίκτυο Ελληνικών Πόλεων για την Ανάπτυξη”, Μη Κερδοσκοπική Εταιρεία, με πρωτοβουλία είκοσι τριών οργανισμών Τοπικής Αυτοδιοίκησης από την Ελλάδα που ενίσχυσαν οικονομικά το Δίκτυο κατά το πρώτο έτος της λειτουργίας του.

Περιλαμβάνει μια σειρά από τοπικούς φορείς από όλη την Ευρώπη, οι οποίοι ενώνουν τις δυνάμεις τους προκειμένου να αναπτύξουν και να διαχειριστούν αποτελεσματικότερα τις δημόσιες υπηρεσίες και τις υποδομές και να ανταποκριθούν με τον καλύτερο δυνατό τρόπο στις ανάγκες των πολιτών, παρέχοντας καλύτερης ποιότητας υπηρεσίες και ενισχύοντας την τοπική ανάπτυξη. Η ΔΕΠΑΝ διοικείται από το Διοικητικό Συμβούλιο, αρχικά προερχόμενο από τα ιδρυτικά της Μέλη. Η Ετήσια Γενική Συνέλευση, που αποτελείται από όλα τα οικονομικά ενήμερα Τακτικά Μέλη, είναι το ανώτατο όργανο διοίκησης του δικτύου. Τα Αρωγά Μέλη ενεργούν ως Εθνικοί Συντονιστές και έχουν ιδρυθεί σε αρκετές ευρωπαϊκές χώρες, συμπεριλαμβανομένου την Ελλάδα. Εργάζονται για τους σκοπούς και τους στόχους της ΔΕΠΑΝ σε εθνικό επίπεδο. Προτείνουν νέα Μέλη,

παρέχουν πληροφορίες στην εθνική τους γλώσσα και συντονίζουν τις παρεχόμενες υπηρεσίες από την ΔΕΠΑΝ προς τα μέλη των αντίστοιχων χωρών τους.

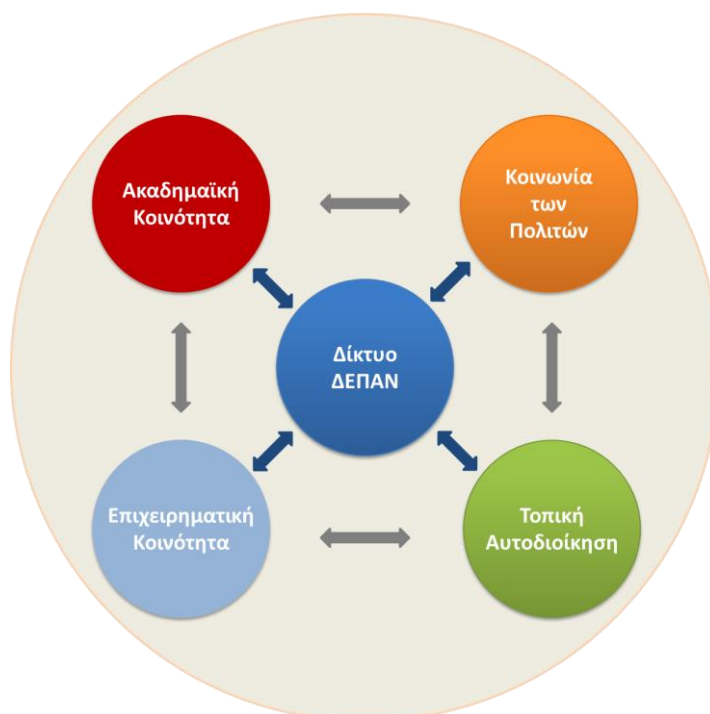
Το Διοικητικό Συμβούλιο της ΔΕΠΑΝ, που εξελέγη την 1η Μαρτίου 2024, είναι το παρακάτω:

1. Αναστασιάδης Φίλιππος, Δήμαρχος Παγγαίου
2. Βογιατζής Γεώργιος, Δήμαρχος Δοξάτου
3. Γεωργάκος Νικόλαος, Δήμαρχος Πρέβεζας
4. Δανιήλ Γεώργιος, Δήμαρχος Οινουσσών
5. Λιάμας Διαμαντής, Δήμαρχος Βόλβης
6. Μαλανδράκης Ιωάννης, Δήμαρχος Πλατανιά
7. Νασίκας Δημήτριος, Δήμαρχος Ρήγα Φεραίου
8. Πισιμίσης Ιωάννης, Δήμαρχος Βριλησίων
9. Τομπούλογλου Ιωάννης, Δήμαρχος Νέας Φιλαδέλφειας-Νέας Χαλκηδόνας.

Η ΔΕΠΑΝ διοικείται από το Διοικητικό Συμβούλιο. Η Ετήσια Γενική Συνέλευση, που αποτελείται από όλα τα οικονομικά ενήμερα Τακτικά Μέλη, είναι το ανώτατο όργανο διοίκησης του δικτύου. Τα Αρωγά Μέλη ενεργούν ως Εθνικοί Συντονιστές και έχουν ιδρυθεί σε αρκετές ευρωπαϊκές χώρες, συμπεριλαμβανομένου την Ελλάδα. Εργάζονται για τους σκοπούς και τους στόχους της ΔΕΠΑΝ σε εθνικό επίπεδο. Προτείνουν νέα Μέλη, παρέχουν πληροφορίες στην εθνική τους γλώσσα και συντονίζουν τις παρεχόμενες υπηρεσίες από την ΔΕΠΑΝ προς τα μέλη των αντίστοιχων χωρών τους.

Αποστολή

Η εφαρμογή του Μοντέλου της Τετραπλής Έλικας για τη δημιουργία ενός δικτύου που θα διευκολύνει την συνεργασία και θα διαθέτει μία συμπληρωματική δράση με τις Τοπικές Αρχές και την Κυβέρνηση, τα Ακαδημαϊκά Ιδρύματα, τον Ιδιωτικό Τομέα και την Κοινωνία των Πολιτών για την προώθηση της πιχειρηματικότητας και ποιοτικών υπηρεσιών προς τους πολίτες.



Εικόνα 9: Πηγή(<https://depan.gr/pii-imaste/>)

Για να επιτύχει τους στόχους της, η ΔΕΠΑΝ αξιολογεί και εφαρμόζει μελέτες, προγράμματα και έργα, σε συνεργασία και συμπληρωματική δράση με τις Τοπικές Αρχές και την Κυβέρνηση, τα Ακαδημαϊκά Ιδρύματα, τον Ιδιωτικό Τομέα και την Κοινωνία των Πολιτών.

Όραμα

- Η ΔΕΠΑΝ φέρνει σε επαφή παράγοντες του κάθε τομέα με σκοπό να μοιραστούν τις εμπειρίες τους, να μάθουν ο ένας από τον άλλο και να συνεργαστούν.
- Η ΔΕΠΑΝ προωθεί την ευρύτερη ευαισθητοποίηση και κατανόηση της ανάγκης για τη Βιώσιμη Ανάπτυξη σε όλη την Ευρώπη.
- Η ΔΕΠΑΝ συγκεντρώνει την Γνώση μέσω της συγκριτικής αξιολόγησης και υποστηρίζει την ανάπτυξη και διάδοση των καλών πρακτικών και πολιτικών.
- Η ΔΕΠΑΝ εργάζεται για να αναπτύξει τις γνώσεις και την εμπειρία σε θέματα προσβασιμότητας στον Ευρωπαϊκό τομέα της Ανάπτυξης.
- Η ΔΕΠΑΝ παρέχει μια πλατφόρμα για εκείνους που υποστηρίζουν την αναγκαιότητα για τη Βιώσιμη Ανάπτυξη, καθώς και μια αντιπροσωπευτική φωνή προς τα Ευρωπαϊκά και Εθνικά θεσμικά όργανα και τους οργανισμούς των οποίων οι δράσεις έχουν άμεση επίδραση στον τομέα Αστικής Ανάπτυξης.
- Η ΔΕΠΑΝ παρέχει τη Διαχείριση του Έργου και την Κινητοποίηση των απαραίτητων Πόρων με στόχο τον εξορθολογισμό των υπηρεσιών που προσφέρονται σε τοπικό επίπεδο.
- Η ΔΕΠΑΝ εργάζεται για την επίτευξη οικονομιών κλίμακας που παρέχουν υπηρεσίες καλύτερης ποιότητας με το χαμηλότερο δυνατό κόστος.
- Η ΔΕΠΑΝ προσδιορίζει και αντιμετωπίζει τις ειδικές ανάγκες που προκύπτουν από ειδικές, τοπικές ή περιφερειακές.

A.2 ΑΞΙΟΛΟΓΗΣΗ – ΑΝΑΛΥΣΗ SWOT

Η ανάλυση των συλλεγόμενων πληροφοριών, μπορεί να αποτελέσει το βασικό εργαλείο σχεδιασμού του επιχειρησιακού προγράμματος για το Δήμο Παιονίας. Με την ανάλυση καταγράφονται οι πληροφορίες για το εξωτερικό περιβάλλον και για τις εσωτερικές δυνατότητες του Δήμου. Μια τεχνική για την αξιολόγηση των παραπάνω στοιχείων, είναι η ανάλυση SWOT, η οποία αναφέρεται στις εσωτερικές δυνάμεις (Strengths) και Αδυναμίες (Weaknesses) και στις εξωτερικές Ευκαιρίες (Opportunities) και Απειλές (Threats), η ονομασία της οποίας προέρχεται από τα αρχικά των παραπάνω λέξεων.

Με την αξιολόγηση της κατάστασης της περιοχής και του εσωτερικού περιβάλλοντος του Δήμου Παιονίας θα εντοπιστούν και θα καταγραφούν τα εσωτερικά δυνατά και αδύνατα σημεία του Δήμου (οργανισμός, γεωγραφική περιοχή, κ.λπ.) και θα συσχετιστούν με τις ευκαιρίες και τις απειλές που προκύπτουν από το εξωτερικό περιβάλλον του. Ο εντοπισμός των δυνατών και των αδυνάτων σημείων, των ευκαιριών και των απειλών αποτελεί βασικό εργαλείο για το στρατηγικό σχεδιασμό ανάπτυξης, καθώς προσδιορίζει κατηγορίες πιθανών στόχων στην:

- αξιοποίηση των δυνατών σημείων και των ευκαιριών για τη δημιουργία συγκριτικού πλεονεκτήματος
- αντιμετώπιση των αδυναμιών και των απειλών (κινδύνων) για την αποφυγή συγκριτικού μειονεκτήματος

Στη συνέχεια παρουσιάζονται τα αποτελέσματα της ανάλυσης SWOT για την υφιστάμενη κατάσταση του εξωτερικού και του εσωτερικού περιβάλλοντος του Δήμου Παιονίας. Στο τέλος, καθορίζονται οι αναπτυξιακές

προτεραιότητες για το Δήμο (περιοχή γενικότερα, αλλά και εσωτερικό περιβάλλον) με βάση τα κρίσιμα ζητήματα που προκύπτουν από την ανάλυση SWOT.

A.2.1 ΑΞΙΟΛΟΓΗΣΗ ΕΞΩΤΕΡΙΚΟΥ ΠΕΡΙΒΑΛΛΟΝΤΟΣ

Η ανάλυση που προηγήθηκε και αφορούσε στα κύρια χαρακτηριστικά του Δήμου και τα βασικά συμπεράσματα που προέκυψαν από αυτή, σε συνδυασμό με τη γενικότερη γνώση των παραγωγικών και λοιπών κοινωνικο-οικονομικών συνθηκών της περιοχής, μας επιτρέπει τη «διάγνωση» των προβλημάτων/περιορισμών, όπως και των δυνατοτήτων/προοπτικών ανάπτυξης της περιοχής. Επιπλέον, η σύντομη αποτύπωση της φυσιογνωμίας του Δήμου, που προηγήθηκε, δεν την εξαντλεί, αλλά απλά ανακεφαλαιώνει τα κυριότερα στοιχεία της. Στη συνέχεια και προκειμένου να παρουσιαστεί καλύτερα η φυσιογνωμία της περιοχής, χρησιμοποιείται η μέθοδος της Ανάλυσης Ισχυρών και Αδύνατων Σημείων, Ευκαιριών και Απειλών (μέθοδος SWOT ανάλυση).

Η μέθοδος αυτή συνοψίζει, με τον καλύτερο τρόπο, τα κύρια συμπεράσματα της καταγραφής της υφιστάμενης κατάστασης που προηγήθηκε και θέτει τις κύριες συνιστώσες της αναπτυξιακής στρατηγικής.

Η χρησιμότητα της SWOT ανάλυσης έγκειται στον εντοπισμό των κύριων δυνατοτήτων και ευκαιριών προκειμένου να χρησιμοποιηθούν με τέτοιο τρόπο, ώστε να ελαχιστοποιήσουν σταδιακά τις αδυναμίες της περιοχής και τους κινδύνους που αντιμετωπίζει. Με τον τρόπο αυτό αναδεικνύεται η συνολική «εικόνα» της περιοχής, εστιάζοντας στα σημεία εκείνα που λειτουργούν ή ενδέχεται να λειτουργήσουν ως ανασταλτικοί παράγοντες ανάπτυξης.

Κατά συνέπεια, η SWOT ανάλυση θα αποτελέσει τη βάση για τη διατύπωση των στρατηγικών στόχων και περαιτέρω, την εκπόνηση ενός ρεαλιστικού επιχειρησιακού σχεδίου ανάπτυξης της περιοχής.

1. Περιβάλλον και Ποιότητα Ζωής

1.1. Θέμα : Αναβάθμιση του δομημένου περιβάλλοντος	
Δυνατότητες / Ευκαιρίες	Αδυναμίες / Απειλές
<p>Δυνατότητες</p> <ul style="list-style-type: none"> ➤ Η εκτέλεση έργων πεζοδρόμησης στα αστικά κέντρα του Ευρωπού, της Γουμένισσας, Αξιούπολης και Πολυκάστρου ➤ Η πραγματοποίηση έργων Η ολοκλήρωση έργων πεζοδρόμησης στα αστικά κέντρα του Ευρωπού, της Γουμένισσας και πρόσφατα στην Αξιούπολη ➤ Η πραγματοποίηση έργων αναπλάσεων κοινοχρήστων χώρων και επεμβάσεων αστικού σχεδιασμού <p>Ευκαιρίες</p> <ul style="list-style-type: none"> ➤ Αξιοποίηση των πόρων στα πλαίσια της νέας προγραμματικής περιόδου ΕΣΠΑ 2021-2027 	<p>Αδυναμίες</p> <ul style="list-style-type: none"> ➤ Η μακρόχρονη έλλειψη χωροταξικού και πολεοδομικού σχεδιασμού στο σύνολο του Δήμου (μόνο ο πρώην Δήμος Γουμένισσας, η πόλη της Αξιούπολης, του Πολυκάστρου και η πρώην Κοινότητα Λιβαδίων έχουν ΓΠΣ) σε συνδυασμό με την ύπαρξη πολλών οικισμών (52) και τις ανάγκες οικιστικής ανάπτυξης οδήγησε: <ul style="list-style-type: none"> ➤ σε ανεξέλεγκτη και αυθαίρετη χωροθέτηση χρήσεων και δραστηριοτήτων η οποία είναι δύσκολο να επανορθωθεί ➤ στην αδυναμία εξασφάλισης των απαιτούμενων χώρων κοινωνικού σκοπού (μικρός εποικιστικός κλήρος – έλλειψη αναδασμών)

<p>αλλά και των προτεραιοτήτων σε περιφερειακό επίπεδο (ΠΕΠ)</p>	<ul style="list-style-type: none"> ➤ Η συγκέντρωση του πληθυσμού στο Πολύκαστρο δημιουργεί πρόσθετες ανάγκες αξιοποίησης των κοινοχρήστων χώρων, διαπλάτυνση οδών και αστικών επεμβάσεων ➤ Ανάγκη δημιουργίας ποδηλατοδρόμων ➤ Ανάγκη ενίσχυσης προσωπικού και ανανέωσης εξοπλισμού των «τεχνικών» υπηρεσιών <p>Απειλές</p> <ul style="list-style-type: none"> ➤ Η ένταξη του Δήμου Παιονίας στο Ρυθμιστικό Θεσσαλονίκης οδηγεί σε σημαντικές καθυστερήσεις την ολοκλήρωση του χωροταξικού σχεδιασμού. ➤ Η ύπαρξη εκτεταμένων ζωνών προστασίας (Natura 2000, Διατήρηση της Βιοποικιλότητας) δεν επηρεάζουν αστικές επεκτάσεις παρά μόνο άλλες χρήσεις αγροτικού - κτηνοτροφικού ή επενδυτικού ενδιαφέροντος. ➤ Η υποβάθμιση της ποιότητας ζωής στις περιοχές του Δήμου εάν δεν αντιμετωπιστούν οι προαναφερθέντες αδυναμίες
Κρίσιμα ζητήματα τοπικής ανάπτυξης	
<ol style="list-style-type: none"> 1. Έγκαιρη ολοκλήρωση χωροταξικού & πολεοδομικού σχεδιασμού (Ρυθμιστικό) 2. Υποδομές αγροτοκτηνοτροφικού ενδιαφέροντος – Προσέλκυση επενδύσεων 3. Προώθηση οικιστικών αναπλάσεων και πολεοδομικών παρεμβάσεων μέσα από συγκροτημένο σχεδιασμό ώστε να ανταποκρίνονται πλήρως στις ανάγκες του πληθυσμού, ιδιαίτερα στην πόλη του Πολυκάστρου. 4. Αξιοποίηση υφιστάμενων κοινόχρηστων χώρων 5. Αναβάθμιση και στελέχωση των «τεχνικών» υπηρεσιών 	

1.2. Θέμα : Βελτίωση οδικού δικτύου

Δυνατότητες / Ευκαιρίες

Αδυναμίες / Απειλές

Δυνατότητες

- Η προώθηση του χωροταξικού και πολεοδομικού σχεδιασμού θα εξασφαλίσει τις απαραίτητες βελτιώσεις έργων οδοποιίας
- Βελτίωση των οδικών αξόνων Γιαννιτσών – Κιλκίς (μέσω Γουμένισσας) και Γουμένισσας – Θεσσαλονίκης θα εξασφαλίσουν την άμεση επισκεψιμότητα της περιοχής από το Πολεοδομικό Συγκρότημα της Θεσσαλονίκης, το Νομό Σερρών και το Νομό Πέλλας. Αυτό θα συνδράμει στην ανάπτυξη του ορεινού τουρισμού και στην αναβάθμιση της περιοχής ως οικιστικού προαστίου της Θεσσαλονίκης

Ευκαιρίες

- Οι πολιτικές του ΥΠΕΣ και της ΕΕ, όπως εκφράζονται μέσω των σχετικών Νόμων, οδηγιών και χρηματοδοτήσεων, αλλά και των προτεραιοτήτων σε περιφερειακό επίπεδο (ΠΕΠ) και τομεακό του ΕΣΠΑ
- Δράσεις ευαισθητοποίησης και ενημέρωσης των πολιτών
- Η αυξανόμενη τάση για υιοθέτηση του ποδηλάτου ως μέσο μετακίνησης

Αδυναμίες

- Κυκλοφοριακή συμφόρηση από τη συγκέντρωση των κεντρικών λειτουργιών των πόλεων ιδιαίτερα του Πολυκάστρου
- Δεν υπάρχουν περιφερειακοί δρόμοι στις πόλεις του Πολυκάστρου και της Γουμένισσας
- Έλλειψη χώρων στάθμευσης
- Το οδικό δίκτυο της περιοχής είναι δυσανάλογα μεγάλο με τον πληθυσμό της και εμφανίζει σημαντικά προβλήματα που χρήζουν βελτιώσεων
- Η άναρχη οικιστική ανάπτυξη δημιουργεί ανάγκες δικτύων και υποδομών για τις οποίες ο Δήμος δεν διαθέτει την δυνατότητα ικανοποίησης.
- Το φυσικό ανάγλυφο και οι ιδιαιτερότητες των οικισμών δημιουργούν εκτεταμένες ανάγκες για επεμβάσεις στα δίκτυα ύδρευση & αποχέτευσης
- Η έλλειψη προσδιορισμένου σχεδιασμού και οργανωμένης παρέμβασης καθιστούν αποσπασματική την κατασκευή έργων οδοποιίας επιφέροντας πενιχρά αποτελέσματα στην κάλυψη των αναγκών
- Ο αγροτικός χαρακτήρας του Δήμου επιτάσσει διευρυμένα έργα αγροτικής οδοποιίας

Απειλές

- Η μεγάλη έκταση που καταλαμβάνει ο Δήμος
- δυσχεραίνει τα γεωμετρικά και τα κυκλοφοριακά χαρακτηριστικά του οδικού δικτύου
- περιορίζει σημαντικά τις συνθήκες ασφάλειας της οδικής κυκλοφορίας
- απαιτεί συχνές και μεγάλες παρεμβάσεις για την άρση της επικινδυνότητας
 - Καθυστέρηση βασικών και περιφερειακών δικτύων οδικών συνδέσεων που διασφαλίζουν την προσβασιμότητα και προσπελασιμότητα του Δήμου (π.χ. ΠΑΘΕ)

Κρίσιμα ζητήματα τοπικής ανάπτυξης	
<ol style="list-style-type: none"> 1. Βελτίωση των γεωμετρικών χαρακτηριστικών και της κυκλοφοριακής οργάνωσης του οδικού δικτύου 2. Υλοποίηση έργων συντήρησης και κατασκευής έργων οδοποιίας σύμφωνα με προσδιορισμένο σχεδιασμού και οργάνωση 3. Σχεδιασμός περιφερειακών οδών όπου απαιτείται 4. Ευαισθητοποίηση των πολιτών για χρήση εναλλακτικών τρόπων μετακίνησης στα κέντρα των πόλεων και ευαισθητοποίηση των οδηγών ΙΧ για αλλαγή συμπεριφοράς 5. Επέκταση πεζοδρομίων – πεζοδρόμων 6. Κατασκευή ποδηλατοδρόμων 	

1.3. Θέμα : Προστασία και διαχείριση υδάτινων πόρων	
Δυνατότητες / Ευκαιρίες	Αδυναμίες / Απειλές
<p><u>Δυνατότητες</u></p> <ul style="list-style-type: none"> ➤ Η συνολική αντιμετώπιση και διαχείριση του υδάτινου δυναμικού των πηγών του Παϊκού και η δέσμευση με γεωτρήσεις περιοχών που μπορούν να αποδώσουν κατάλληλο για ύδρευση νερού ➤ Η ύπαρξη μελετών για φράγματα στο Πάικο και για ύδρευση του Πολυκάστρου από φυσικές πηγές και όχι από γεωτρήσεις ➤ Ολοκλήρωση της εγκατάστασης επεξεργασίας λυμάτων της Γουμένισσας και Αγίου Πέτρου <p><u>Ευκαιρίες</u></p> <ul style="list-style-type: none"> ➤ Αξιοποίηση των πόρων στα πλαίσια της νέας προγραμματικής περιόδου ΕΣΠΑ 2021-2027 αλλά και των προτεραιοτήτων σε περιφερειακό επίπεδο (ΠΕΠ) 	<p><u>Αδυναμίες</u></p> <ul style="list-style-type: none"> ➤ Η περιοδική μείωση του υδροδυναμικού των πηγών του Παϊκού ➤ Η δυσκολία αξιοποίησης όλων των πηγών λόγω του φυσικού ανάγλυφου του Παϊκού ➤ Η μεγάλη απόσταση των πηγών από τα μεγάλα οικιστικά συγκροτήματα ➤ Η διαρκώς αυξανόμενες ανάγκες σε έργα υδροδοτήσεων από την παράλληλη χρήση των δικτύων για οικιακές καλλιέργειες ➤ Η παλαιότητα ορισμένων δικτύων ύδρευσης και οι αυξημένες ανάγκες συντήρησής των ➤ Η ύπαρξη νιτρικών σε κάποιες περιοχές καθιστά τις γεωτρήσεις μη ωφέλιμες για ύδρευση παρά μόνο για άρδευση ➤ Η μη ύπαρξη αποχετευτικών δικτύων σε όλους τους οικισμούς ➤ Η χρήση σε μερικές περιοχές δικτύων όμβριων για αποχέτευση ➤ Η συντήρηση των αποχετευτικών δικτύων στις περιοχές που δεν υπάρχουν

	<p>υψομετρικές διαφορές (πχ. πόλη Αξιούπολης)</p> <ul style="list-style-type: none"> ➤ Παρατηρούνται απώλειες ύδατος στα δίκτυα λόγω διαρροών <p><u>Απειλές</u></p> <ul style="list-style-type: none"> ➤ Η μη ορθολογική εκμετάλλευση των υδάτινων πόρων του Παΐκου ➤ Η πτώση του υδροφόρου ορίζοντα ➤ Οι περιορισμοί στην ανόρυξη νέων γεωτρήσεων για ύδρευση λόγω των νιτρικών ή υφάλμυρου νερού ➤ Η έλλειψη πόρων για την υλοποίηση έργων
Κρίσιμα ζητήματα τοπικής ανάπτυξης	
<ol style="list-style-type: none"> 1. Εξασφάλιση των απαιτούμενων αναγκών υδροδότησης 2. Βελτίωση της λειτουργικότητας των δικτύων ύδρευσης και αποχέτευσης 3. Ενιαία διαχείριση δικτύων ύδρευσης – αποχέτευσης σε όλο το Δήμο 4. Αντικατάσταση παλαιών δικτύων ύδρευσης 5. Ολοκλήρωση σημαντικών έργων δικτύων ύδρευσης και αποχέτευσης 	

1.4. Θέμα : Καθαριότητα – διαχείριση απορριμμάτων	
Δυνατότητες / Ευκαιρίες	Αδυναμίες / Απειλές
<p><u>Δυνατότητες</u></p> <ul style="list-style-type: none"> ➤ Η υλοποίηση του προγράμματος ανακύκλωσης που συμβάλει στη μείωση του όγκου των απορριμμάτων. ➤ Η απόθεση των απορριμμάτων του Δήμου στον ΧΥΤΑ Γιαννιτσών και Κυκλίας ➤ Η ύπαρξη μελετών για δημιουργίας ΣΜΑ και κομποστοποίησης οργανικών υπολειμμάτων ➤ Ενημέρωση ευαισθητοποίηση πολιτών σε περιβαλλοντικά θέματα ➤ Λειτουργία της υπηρεσίας των καφέ κάδων <p><u>Ευκαιρίες</u></p> <ul style="list-style-type: none"> ➤ Οι πολιτικές της ΕΕ για την επίτευξη συγκεκριμένων ποσοτικών στόχων αναφορικά με τη μείωση αποβλήτων που καταλήγουν σε ΧΥΤΑ 	<p><u>Αδυναμίες</u></p> <ul style="list-style-type: none"> ➤ Η ύπαρξη πολλών οικισμών, το ανάγλυφο και η αγροτικές και κτηνοτροφικές δραστηριότητες της πλειοψηφίας των κατοίκων σε συνδυασμό με την ελλιπή περιβαλλοντική συνείδηση των κατοίκων συνέβαλαν στην αυθαίρετη απόρριψη αδρανών και οικιακών στερεών αποβλήτων σε μεγάλο αριθμό διάσπαρτων θέσεων. ➤ Η ανάγκη βελτίωσης του σχεδιασμού αποκομιδής των απορριμμάτων σε ότι αφορά την χωροθέτηση των κάδων και τον σχεδιασμό των δρομολογίων ➤ Η έλλειψη συστήματος ελέγχου της ανεξέλεγκτης διάθεσης απορριμμάτων ➤ Η μη ύπαρξη χώρου εναπόθεσης στερεών αποβλήτων

- Αξιοποίηση των πόρων στα πλαίσια της νέας προγραμματικής περιόδου ΕΣΠΑ 2024-2027 αλλά και των προτεραιοτήτων σε περιφερειακό επίπεδο (ΠΕΠ)
- Η δημιουργία εθελοντικών ομάδων για συμβολή στη καθαριότητα και προστασία του περιβάλλοντος

- Η μη ικανοποιητική εφαρμογή ανακύκλωσης
- Ανεξέλεγκτη απόρριψη ογκωδών αντικειμένων (έπιπλα, κλαδιά, στρώματα) δίπλα σε κάδους και κοινόχρηστους χώρους

Απειλές

- Η βελτίωση του βιοτικού επιπέδου και η αλλαγή των προτύπων κατανάλωσης οδηγεί στην παραγωγή όλο και μεγαλύτερων ποσοτήτων αστικών αποβλήτων
- Αδυναμία εύρεσης πόρων για ανανέωση μηχανολογικού εξοπλισμού
- Ο κορεσμός του ΧΥΤΑ Κιλκίς που αναμένεται σύντομα

Κρίσιμα ζητήματα τοπικής ανάπτυξης

1. Βελτίωση του σχεδιασμού αποκομιδής των απορριμμάτων σε ότι αφορά την χωροθέτηση των κάδων και τον σχεδιασμό των δρομολογίων
2. Απορρύπανση και αποκατάσταση των θέσεων ανεξέλεγκτης απόρριψης των απορριμμάτων
3. Δημιουργία χώρων συλλογής ειδικών στερεών αποβλήτων
4. Συγκρότηση κανονισμού καθαριότητας και ελεγκτικού μηχανισμού εφαρμογής του
5. Υλοποίηση δράσεων δημοσιοποίησης και συνεχούς πληροφόρησης για την υποστήριξη του κανονισμού καθαριότητας
6. Άμεση ανάγκη για ανανέωση, αναβάθμιση εξοπλισμού καθαριότητας
7. Κατασκευή ΣΜΑ
8. Εφαρμογή προγραμμάτων ανακύκλωσης και διαλογής στην πηγή

1.5. Θέμα : Προστασία & ανάδειξη του φυσικού περιβάλλοντος

Δυνατότητες & Ευκαιρίες

Δυνατότητες

- Το φυσικό περιβάλλον αποτελεί συγκριτικό πλεονέκτημα της περιοχής.
- Ο Δήμος διαθέτει δασικές εκτάσεις με ιδιαίτερη περιβαλλοντική βιοποικιλότητα και αισθητική αξία. Διαγράφεται η αναγκαιότητα προστασίας, ανάδειξης & αειφόρου διαχείρισης των δασικών εκτάσεων καθώς και η δυνατότητα :

Αδυναμίες / Απειλές

Αδυναμίες

- Διάβρωση των εδαφών λόγω του ανάγλυφου της περιοχής.
- Αλλοίωση στις όχθες του Αξιού (αναχώματα)
- Έλλειψη περιβαλλοντικής συνείδησης των κατοίκων
- Εκτενή χρήση φυτοφαρμάκων στις δυναμικές αγροτικές καλλιέργειες
- Ρύπανση του Αξιού ποταμού

- Υλοποίησης δράσεων περιβαλλοντικής ευαισθητοποίησης και εκπαίδευσης
- Ανάπτυξης οικολογικού, φυσιολατρικού και περιηγητικού τουρισμού
- Η διαμόρφωση ήπιων μορφών αναψυχής
- Οι κάτοικοι και οι φορείς του Δήμου μπορούν να συμβάλλουν σημαντικά στη προστασία του φυσικού περιβάλλοντος με την σχετική ευαισθητοποίηση.
- Αξιοποίηση περιοχών αρχαιολογικού ενδιαφέροντος
- Μελέτη περιβαλλοντικών επιπτώσεων διαχείρισης φερτών υλικών και συνολική εκμετάλλευση αμμοληψιών Αξιού ποταμού

Ευκαιρίες

- Αξιοποίηση των πόρων στα πλαίσια της νέας προγραμματικής περιόδου ΕΣΠΑ αλλά και των προτεραιοτήτων σε περιφερειακό επίπεδο (ΠΕΠ)
- Ύπαρξη περιοχών Natura (ποταμός Αξιός)
- Προστατευμένα οικοσυστήματα με σημαντικές δυνατότητες ήπιας τουριστικής αξιοποίησης
- Αποκατάσταση χώρων ανεξέλεγκτης διάθεσης απορριμμάτων
- Απόκτηση πολυμηχανήματος κοπής χόρτων και κλάδων και πλυσίματος κοινοχρήστων χώρων

- Ανεξέλεγκτη απόθεση απορριμμάτων
- Καύση των υπολειμμάτων αγροτικών καλλιεργειών
- Αποσπασματικές αμμοληψίες στον Αξιό ποταμό
- Ρύπανση υδροφόρου ορίζοντα
- Λαθροϋλοτομία
- Ανάγκη προμήθειας υλικών πολιτικής προστασίας
- Ανάπτυξη πυρασφάλειας δασών και κοινοχρήστων χώρων
- Τοποθέτηση πυροσβεστικών κρουνών
- Κοπή χόρτων σε οικόπεδα για μείωση κινδύνου πυρκαγιών

Απειλές

- Η περιορισμένη προβολή των περιοχών φυσικού κάλλους του Παϊκού
- Υποβάθμιση των προτεραιοτήτων επιμέλειας του δημόσιου χώρου
- Κίνδυνος πυρκαγιών στα δάση
- Κίνδυνος πλημμυρών
- Ενίσχυση λαθροϋλοτομίας λόγω της κρίσης
- Αδυναμία εύρεσης πόρων

Κρίσιμα ζητήματα τοπικής ανάπτυξης

1. Εκπόνηση και εφαρμογή ενός ολοκληρωμένου διαχειριστικού σχεδίου για την προστασία, ανάδειξη και διαχείριση του δημοτικού δάσους
2. Αποκατάσταση των χώρων ανεξέλεγκτης διάθεσης των στερεών και ογκωδών απορριμμάτων
3. Υλοποίηση δράσεων ευαισθητοποίησης των κατοίκων
4. Αξιοποίηση περιοχών φυσικού κάλλους

1.6. Θέμα : Αγροτική Ανάπτυξη

Δυνατότητες / Ευκαιρίες	Αδυναμίες / Απειλές
<p>Δυνατότητες</p> <ul style="list-style-type: none"> ➤ Η αξιοποίηση και ορθολογική διαχείριση του υδάτινου δυναμικού του Πάικου ➤ Κατασκευή φραγμάτων και λιμνοδεξαμενών ➤ Κατασκευή δικτύων άρδευσης και επεκτάσεις υπαρχόντων ➤ Ολοκλήρωση των αναδασμών ➤ Ορθολογική διαχείριση βοσκοτόπων ➤ Μελέτες λίπανσης και υδροδότησης βοσκοτόπων ➤ Η εκμετάλλευση των συγκριτικών πλεονεκτημάτων της περιοχής (πλούσια εδάφη, μεσογειακό κλίμα, ηλιοφάνεια) για παραγωγή καινοτόμων προϊόντων με αυξημένη προστιθέμενη αξία και ζήτηση <p>Ευκαιρίες</p> <ul style="list-style-type: none"> ➤ Αξιοποίηση των πόρων στα πλαίσια της νέας προγραμματικής περιόδου ΕΣΠΑ αλλά και των προτεραιοτήτων σε περιφερειακό επίπεδο (ΠΕΠ) ➤ Επαναδραστηριοποίηση νέων στον πρωτογενή τομέα λόγω κρίσης ➤ Αύξηση ζήτησης ποιοτικών αγροτικών προϊόντων, τόσο στην εγχώρια όσο και στις ξένες αγορές ➤ Στροφή του όποιου επενδυτικού ενδιαφέροντος στον πρωτογενή τομέα ➤ Αξιοποίηση της γεωγραφικής θέσης του Δήμου για διάθεση αγροτικών προϊόντων σε διεθνείς αγορές ➤ Αξιοποίηση σύγχρονων τεχνολογιών ➤ Προώθηση μέσω ΕΣΠΑ επιχειρηματικών συνεργασιών και υιοθέτηση διεθνών επιχειρησιακών προτύπων 	<p>Αδυναμίες</p> <ul style="list-style-type: none"> ➤ Οι συνεχείς αλλοιώσεις της αγροτικής οδοποιίας ➤ Οι ελλείψεις σε αρδευτικά δίκτυα ➤ Η μη αξιοποίηση του υδάτινου δυναμικού του Πάικου ➤ Η λειτουργία διάσπαρτων κτηνοτροφικών μονάδων και η έλλειψη βοσκοτόπων ➤ Μη επαρκής στελέχωση της Δ/σης Αγροτικής Πολιτικής και Περιβάλλοντος <p>Απειλές</p> <ul style="list-style-type: none"> ➤ Η ύπαρξη μικρού εποικιστικού κλήρου και η απουσία κτηνοτροφικών πάρκων στην περιοχή ➤ Η μη ολοκλήρωση των αναδασμών και των παράλληλων έργων αυτών ➤ Η πτώση του υδροφόρου ορίζοντα ➤ Συνεχής συρρίκνωση του αγροτικού εισοδήματος ➤ Εφαρμογή παρωχημένων μεθόδων παραγωγής ➤ Οργανωτικές ελλείψεις στο κύκλωμα παραγωγής, μεταποίησης και εμπορίας αγροτικών προϊόντων με ταυτόχρονες ελλείψεις στις υποδομές ➤ Μικρός κλήρος ➤ Χαμηλό επίπεδο κατάρτισης αγροτών ➤ Γήρανση αγροτικού πληθυσμού ➤ Μη ύπαρξη επενδυτικού ενδιαφέροντος λόγω κρίσης ➤ Μη ύπαρξη δυνατότητας δημιουργίας οικονομικών κλίμακας λόγω του μικρού μεγέθους των επιχειρήσεων ➤ Χαμηλή ανταγωνιστικότητα παραγόμενων προϊόντων ➤ Έλλειψη εξωστρέφειας των επιχειρήσεων
Κρίσιμα ζητήματα τοπικής ανάπτυξης	
<ol style="list-style-type: none"> 1. Ολοκλήρωση έργων Αρτζάν – Αματόβου 2. Φράγματα και λιμνοδεξαμενές 	

3. Αναβαθμοί Αξιού ποταμού
4. Αναδασμοί και κτηνοτροφικά πάρκα
5. Βελτίωση άλλων υποδομών πρωτογενούς τομέα
6. Ενίσχυση & υποστήριξη πρωτογενούς τομέα
7. Υποστήριξη της διαδικασίας ΠΟΠ για τα τοπικά αγροτικά προϊόντα

2. Κοινωνική Προστασία, Αλληλεγγύη, Παιδιά, Πολιτισμός & Αθλητισμός

2.1. Θέμα : Παιδεία, Νέα Γενιά	
Αδυναμίες / Απειλές	Αδυναμίες / Απειλές
<p>Δυνατότητες</p> <ul style="list-style-type: none"> ➤ Λειτουργία ΙΕΚ στη Γουμένισσα ➤ Ικανοποιητικό επίπεδο λειτουργίας λυκείων, γυμνασίων, δημοτικών σχολείων και παιδικών σταθμών παρά την ανάγκη δημιουργίας νέων υποδομών ➤ Λειτουργία δομών Δια Βίου Μάθησης Ενηλίκων ➤ Λειτουργία ΚΔΑΠ ➤ Συνεργασία με τη Γενική Γραμματεία Δια Βίου Μάθησης ➤ Η κατασκευή νέων έργων σχολικής στέγης και η συντήρηση των παλαιών. ➤ Με την ολοκλήρωση του χωροταξικού σχεδιασμού (Γ.Π.Σ.) θα εξασφαλισθούν απαιτούμενοι χώροι <p>Ευκαιρίες</p> <ul style="list-style-type: none"> ➤ Οι πολιτικές του Υπουργείου Παιδείας και της ΕΕ, όπως εκφράζονται μέσω των σχετικών Νόμων, οδηγιών και χρηματοδοτήσεων, αλλά και των προτεραιοτήτων σε περιφερειακό επίπεδο και τομεακό του ΕΣΠΑ. ➤ Έμφαση του ΕΣΠΑ σε ζητήματα απασχόλησης και κατάρτισης. ➤ Ο προβλεπόμενος σχεδιασμός για την υλοποίηση δράσεων μέσα από τα επιχειρησιακά προγράμματα «ανάπτυξη ανθρώπινου δυναμικού» και «εκπαίδευση και δια βίου μάθηση» και τα ΠΕΠ. ➤ Δημιουργία νέου δημοτικού σχολείου Πολυκάστρου 	<p>Αδυναμίες</p> <ul style="list-style-type: none"> ➤ Η συνεχής διεύρυνση των αναγκών σε σύγχρονες υποδομές εκπαίδευσης, ιδιαίτερα στην πρωτοβάθμια εκπαίδευση και κυρίως στα αστικά κέντρα του Δήμου. ➤ Αναγκαία η σύνδεση επιμορφωτικών αναγκών με την απασχόληση ➤ Η αδυναμία εξασφάλισης των απαιτούμενων χώρων λόγω της έλλειψης ολοκληρωμένου χωροταξικού & πολεοδομικού σχεδιασμού στις Δ.Ε. Πολυκάστρου και Δ.Ε. Ευρωπού . ➤ Μεταφορά μαθητών από τους περιφερειακούς οικισμούς στις έδρες της δευτεροβάθμιας εκπαίδευσης. ➤ Ελλιπής στελέχωση και έλλειψη υλικών και ειδικών χώρων στην προσχολική εκπαίδευση <p>Απειλές</p> <ul style="list-style-type: none"> ➤ Η μεγάλη έκταση του νέου διευρυμένου Δήμου με ιδιαίτερα απομακρυσμένους και ορεινούς οικισμούς σε συνδυασμό με την ανεπάρκεια του υπάρχοντος οδικού δικτύου, δημιουργεί έντονα προβλήματα μετακίνησης ειδικά τους χειμερινούς μήνες. ➤ Χαμηλό ποσό επιχορηγήσεων σε σχέση με τις πραγματικές ανάγκες για τη λειτουργία, τη συντήρηση και την επισκευή των σχολικών κτιρίων.

- Αξιοποίηση Επιχορηγήσεων (π.χ. Ίδρυμα Σταύρος Νιάρχος)

- Αδυναμία υλοποίησης έργων λόγω της στενότητας πόρων και της οικονομικής κρίσης που διέπει τη χώρα.
- Περιορισμός των κρατικών πόρων ιδιαίτερα μετά την επίκληση του μηχανισμού στήριξης.
- Ενδεχόμενη διακοπή προγράμματος Δια Βίου Μάθησης

Κρίσιμα ζητήματα τοπικής ανάπτυξης

1. Εξασφάλιση της απαιτούμενης κτιριακή υποδομής
2. Βελτίωση της κατάστασης των υφισταμένων διδακτηρίων
3. Συντήρηση του συνόλου των σχολικών κτιρίων που χρίζουν αντίστοιχων παρεμβάσεων.
4. Εξασφάλιση των προϋποθέσεων ίδρυσης νέων σχολικών μονάδων
5. Βελτίωση του μορφωτικού επιπέδου των κατοίκων
6. Υποστήριξη της δια βίου μάθησης
7. Σύνδεση της επιμόρφωσης με την απασχόληση και την επαγγελματική δράση

2.2. Θέμα : Κοινωνική φροντίδα - Υγεία

Δυνατότητες / Ευκαιρίες

Δυνατότητες

- Ικανοποιητική νοσοκομειακή υποδομή και υποδομές πρόνοιας
- Η συγκροτημένη παροχή κοινωνικής φροντίδας από τον Δήμο με την λειτουργία των παιδικών Σταθμών & των ΚΑΠΗ
- Η λειτουργία προγραμμάτων και δομών όπως το πρόγραμμα «Βοήθεια στο Σπίτι» και τα κέντρα ημερήσιας φροντίδας ηλικιωμένων
- Δημιουργία Αναπτυξιακής εταιρίας του Δήμου Παιονίας η οποία μπορεί να συμβάλλει στην διεκδίκηση πόρων για την αντιμετώπιση κοινωνικών προβλημάτων
- Δημιουργία διαδημοτικού δικτύου υγείας και κοινωνικής αλληλεγγύης
- Τηλεϊατρική πρόνοια μέσω της υποστήριξης εταιρίας κινητής τηλεφωνίας
- Λειτουργία κοινωνικού παντοπωλείου και φαρμακείου

Αδυναμίες / Απειλές

Αδυναμίες

- Μη επαρκής κάλυψη της περιοχής σε υπηρεσίες πρωτοβάθμιας φροντίδας.
- Σημαντική εξάρτηση των δημοτικών ενοτήτων στον τομέα της υγείας – πρόνοιας από τις δομές Κιλκίς και Θεσσαλονίκης.
- Κοινωνική ενσωμάτωση Παλιννοστούντων – μεταναστών.
- Σημαντικές ελλείψεις σε στελεχιακό δυναμικό και αδυναμία προσλήψεων.
- Απουσία δικτύου εθελοντών στην παροχή υπηρεσιών κοινωνικής φροντίδας.
- Ανάγκη αύξησης, οργάνωσης και βελτίωσης των υπηρεσιών κοινωνικής προστασίας και αλληλεγγύης.
- Η ταχύτατη οικιστική ανάπτυξη κατά τις δύο τελευταίες δεκαετίες επέφερε την συνεχή διεύρυνση των αναγκών στον τομέα των κοινωνικών υποδομών.

Ευκαιρίες

- Οι πολιτικές του Υπουργείου Υγείας & Πρόνοιας όπως εκφράζονται μέσω των σχετικών Νόμων, οδηγιών και χρηματοδοτήσεων, αλλά και των προτεραιοτήτων σε περιφερειακό επίπεδο και τομεακό του ΕΣΠΑ
- Σημαντική προτεραιότητα του ΕΣΠΑ η ενίσχυση των λειτουργιών και της ποιότητας ζωής των δημοτικών ενοτήτων.
- Συνεργασία με μη κυβερνητικές οργανώσεις, εκκλησιαστικές ενορίες και άλλους κοινωνικούς φορείς
- Αυξανόμενη ζήτηση για ποιοτικότερα προϊόντα και υπηρεσίες.
- Δημιουργία κέντρου πρόληψης τοξικό – εξάρτησης (ΕΣΠΑ)
- Δημιουργία ξενώνα για γυναίκες και παιδιά σε κίνδυνο (ΕΣΠΑ)
- Δημιουργία Κέντρου Συμβουλευτικής στήριξης οικογένειας (ΕΣΠΑ)
- Η αξιοποίηση του εθελοντισμού που επέδειξε ο τοπικός πληθυσμός στο προσφυγικό ζήτημα για την αντιμετώπιση της ανέχειας, της φτώχειας και του αποκλεισμού
- Δυνατότητα συνεργασίας με δικηγορικό σύλλογο για νομική υποστήριξη ευπαθών ομάδων
- Διεύρυνση και οργάνωση του θεσμού των κοινωνικών φροντιστηρίων

- Αδυναμία εξασφάλισης των απαιτούμενων χώρων λόγω της έλλειψης ολοκληρωμένου χωροταξικού & πολεοδομικού σχεδιασμού.
- Καταγραφή στοιχείων για τις ανάγκες των κοινωνικών ομάδων.

Απειλές

- Η αύξηση της ανεργίας και η οικονομική κρίση δημιουργούν αυξημένες ανάγκες για τη λειτουργία κοινωνικών δομών
- Οι προσφυγικές ροές
- Οι δημογραφικές ανακατατάξεις
- Γήρανση πληθυσμού
- Οι κοινωνικές & πολιτισμικές μεταβολές
- Έλλειψη πόρων για την ενίσχυση δράσεων κοινωνικής πολιτικής
- Περιορισμένη δυνατότητα συνέχισης και βελτίωσης των προγραμμάτων κοινωνικής παρέμβασης χωρίς κρατική και κοινοτική χρηματοδότηση.
- Ανεπαρκείς διαδικασίες συντονισμού πολιτικών και μέτρων απασχόλησης – κοινωνικής πολιτικής σε εθνικό, περιφερειακό και τοπικό επίπεδο.
- Ανεπαρκής χρηματοδότηση των μεταφερόμενων στην τοπική αυτοδιοίκηση αρμοδιοτήτων στους τομείς πρόνοιας, εκπαίδευσης και απασχόλησης.
- Αδυναμία υλοποίησης έργων λόγω της στενότητας πόρων και της οικονομικής κρίσης που διέπει τη χώρα.
- Περιορισμός των κρατικών πόρων ιδιαίτερα μετά την επίκληση του μηχανισμού στήριξης.
- Πιθανότητα δημογραφικών αλλαγών, όπως μετακινήσεις πληθυσμών προς τις δημοτικές μας ενότητες από αστικά κέντρα της χώρας λόγω της οικονομικής ύφεσης.

Κρίσιμα ζητήματα τοπικής ανάπτυξης

1. Την εξασφάλιση των απαιτούμενων υποδομών για την βελτίωση των παρεχόμενων κοινωνικών υπηρεσιών ανά Δημοτικό Διαμέρισμα.
2. Ενίσχυση των υπάρχοντων υποδομών πρόνοιας και των κοινωνικών υπηρεσιών.
3. Συνέχιση και αδιάκοπη λειτουργία δομών κοινωνικής πρόνοιας για νέους, άτομα τρίτης ηλικίας κ.λπ.
4. Ανάπτυξη δικτύου υπηρεσιών κοινωνικής αλληλεγγύης για την εξάλειψη του κοινωνικού αποκλεισμού
5. Επέκταση κοινωνικών υποδομών για τη στήριξη των ευπαθών ομάδων του πληθυσμού.
6. Την ανάπτυξη δράσεων για την ενίσχυση του εθελοντισμού και την διαχείριση της κοινωνικής προσφοράς
7. Κοινωνική ενσωμάτωση μεταναστών

2.3 Θέμα : Πολιτισμός

Δυνατότητες / Ευκαιρίες

Δυνατότητες

- Μουσείο Φυσικής Ιστορίας Αξιουπόλεως και μουσείο 1ου Παγκοσμίου Πολέμου στο Σκρα
- Το αξιόλογο μνημειακό απόθεμα της περιοχής που συνιστά σημαντικό πολιτισμικό πόλο
- Η ανάδειξη της ιστορικής και πολιτιστικής κληρονομιάς της περιοχής
- Ύπαρξη χώρων αρχαιολογικού ενδιαφέροντος
- Η οργάνωση σημαντικού αριθμού ποικίλων πολιτιστικών εκδηλώσεων
- Η αυξημένη δραστηριότητα των πολιτιστικών φορέων του Δήμου
- Υπάρχουσα πολιτιστική υποδομή (π.χ. Κέντρο πολιτισμού Πολυκάστρου)
- Σημαντικό πολιτισμικό απόθεμα και μεγάλος αριθμός πολιτιστικών συλλόγων με έντονη δραστηριότητα.
- Θεσμοθετημένες πολιτιστικές εκδηλώσεις του Δήμου
- Δημοτικές βιβλιοθήκες

Ευκαιρίες

- Οι πολιτικές του Υπουργείου Πολιτισμού όπως εκφράζονται μέσω των σχετικών Νόμων, οδηγιών και χρηματοδοτήσεων, αλλά και των

Αδυναμίες / Απειλές

Αδυναμίες

- Παρουσιάζεται μεγάλη έλλειψη του σε σύγχρονες πολιτιστικές υποδομές – πολυχώρους
- Έλλειψη επαρκούς προβολής και εξωστρέφειας των πολιτιστικών εκδηλώσεων του Δήμου
- Σχετικά χαμηλός βαθμός εξωστρέφειας της δραστηριότητας των συλλογικών τοπικών φορέων.
- Απουσία μεγάλων πολιτιστικών γεγονότων.
- Ελλείψεις στην ανάδειξη του ιστορικού χώρων και της ιστορικής ταυτότητας του Δήμου.
- Ανάγκη βελτίωσης των υπάρχοντων πολιτιστικών υποδομών.

Απειλές

- Κίνδυνος εμφάνισης κούρασης από επαναλαμβανόμενες, χωρίς εμπλουτισμό πολιτιστικές δραστηριότητες
- Υψηλό κόστος πολιτιστικών εκδηλώσεων
- Υψηλό κόστος για την αναβάθμιση και συντήρηση των υφιστάμενων πολιτιστικών χώρων
- Έλλειψη πόρων για αναβάθμιση παροχών του κέντρου πολιτισμού

προτεραιοτήτων σε περιφερειακό επίπεδο και τομεακό του ΕΣΠΑ

- Δυνατότητα αξιοποίησης νέων χρηματοδοτικών προγραμμάτων, μέσων και εργαλείων (ΣΔΙΤ, JESSICA) για την υλοποίηση δράσεων αστικής ανάπτυξης.
- Οι πολιτιστικοί σύλλογοι που δραστηριοποιούνται στην ευρύτερη περιοχή του Δήμου
- Ενδυνάμωση και προβολή των πολιτιστικών εκδηλώσεων για την αύξηση της επισκεψιμότητας της περιοχής.
- Δυνατότητα αξιοποίησης των αρχαιολογικού ενδιαφέροντος, χώρων με τη δημιουργία πρόσθετων υποδομών για την προσέλκυση επισκεπτών.
- Ολοκλήρωση Συνεδριακού Κέντρου Ευρωπού
- Ενίσχυση δημοτικών βιβλιοθηκών

- Υποβάθμιση των πολιτιστικών γεγονότων λόγω έλλειψης πόρων
- Έλλειψη ενός αμφιθεατρικού χώρου μεγάλης χωρητικότητας που θα μπορούσε να λειτουργήσει ως πόλος έλξης μεγαλύτερων πολιτιστικών γεγονότων στην ευρύτερη περιοχή
- Περιορισμένοι πόροι και μέσα για την υποστήριξη υπεροπτικών πρωτοβουλιών.
- Αδυναμία υλοποίησης έργων λόγω της στενότητας πόρων και της οικονομικής κρίσης που διέπει τη χώρα.
- Περιορισμός των κρατικών πόρων ιδιαίτερα μετά την επίκληση του μηχανισμού στήριξης.

Κρίσιμα ζητήματα τοπικής ανάπτυξης

1. Εκπόνηση διαχειριστικού σχεδίου και κατασκευή των απαιτούμενων έργων για την ανάδειξη της ιστορικής και πολιτιστικής κληρονομιάς
2. Εξασφάλιση των απαιτούμενων υποδομών και πόρων για την απρόσκοπτη υλοποίηση των πολιτιστικών δραστηριοτήτων.
3. Ανάδειξη των πολιτιστικών γεγονότων μεγάλης εμβέλειας.
4. Ορθή διαχείριση και προβολή των σημαντικών πολιτιστικών υποδομών και αξιόλογων πολιτιστικών δρόμων.
5. Ολοκλήρωση πολιτιστικών υποδομών
6. Αξιοποίηση, ενίσχυση και υποστήριξη των δικτύων εθελοντών που δραστηριοποιούνται στην οργάνωση πολιτιστικών δραστηριοτήτων
7. Περαιτέρω ευαισθητοποίηση και κινητοποίηση των πολιτών για ενεργό εθελοντική συμμετοχή σε πολιτιστικές δράσεις και εκδηλώσεις του Δήμου

2.4. Θέμα : Αθλητισμός
Δυνατότητες / Ευκαιρίες
Δυνατότητες

- Οι φορείς και τα αθλητικά σωματεία της περιοχής. Υπάρχουν δυναμικά αθλητικά σωματεία σε διάφορα αθλήματα (ποδόσφαιρο, μπάσκετ, τένις, χορός, τοξοβολία, πάλη)
- Η έντονη διάθεση των κατοίκων για πεζοπορία - περιπάτους
- Η έντονη αθλητική δραστηριότητα των κατοίκων
- Η υφιστάμενη υποδομή (γήπεδα, κλειστά γυμναστήρια, 5x5,)
- Η εγγύτητα των πόλεων του Δήμου στο φυσικό περιβάλλον για την δημιουργία αθλητικών υποδομών (π.χ. περιπατητικά μονοπάτια)
- Επάρκεια υποδομών εκπαίδευσης και αθλητικών εγκαταστάσεων
- Αθλητές του Δήμου έχουν επιτύχει σημαντικές διακρίσεις σε διάφορα αθλήματα (στίβος, μπάσκετ, ποδόσφαιρο)

Ευκαιρίες

- Οι πολιτικές της ΓΓΑ όπως εκφράζονται μέσω των σχετικών Νόμων, οδηγιών και χρηματοδοτήσεων
- Η υλοποίηση προγραμμάτων Μαζικού Αθλητισμού
- Η αξιοποίηση υποδομών (δημοτικών οδών, δασικών μονοπατιών) για πεζοπορία και ποδηλασία)
- Αξιοποίηση αθλητικών εγκαταστάσεων για διοργάνωση αθλητικών δραστηριοτήτων σε πανελλαδικό επίπεδο
- Η αξιοποίηση των αθλητικών διακρίσεων για περαιτέρω ενθάρρυνση, δραστηριοποίηση και συμμετοχή δημοτών σε αθλητικές δραστηριότητες

Αδυναμίες / Απειλές
Αδυναμίες

- Έλλειψη 2^{ου} κολυμβητηρίου
- Ανάγκη δημιουργίας ποδηλατοδρόμων
- Τα έξοδα συντήρησης, βελτίωσης και αναβάθμισης που προκύπτουν από την αυξημένη χρήση των εγκαταστάσεων, συνιστούν αυξημένο λειτουργικό κόστος
- Έλλειψη σύνδεσης του τομέα με την ανάγκη βελτίωσης της φυσικής κατάστασης των πολιτών την διαχείριση του ελεύθερου χρόνου των και την αξιοποίηση της εγγύτητας του φυσικού περιβάλλοντος
- Η διεύρυνση των αναγκών σε έργα αθλητισμού
- Δημιουργία υποδομών μαζικού αθλητισμού
- Ελλείψεις στον εξοπλισμό των αθλητικών εγκαταστάσεων

Απειλές

- Η αδρανοποίηση των αθλητικών φορέων της περιφέρειας του Δήμου
- η υποβάθμιση του προγράμματος μαζικού αθλητισμού
- Αδυναμία εξασφάλισης πόρων για την δημιουργία νέων αθλητικών υποδομών και συντήρηση των υφισταμένων
- Περιορισμός των κρατικών πόρων ιδιαίτερα μετά την επίκληση του μηχανισμού στήριξης.

- Η αξιοποίηση του δικτύου αδελφοποιημένων πόλεων για διοργάνωση αθλητικών δραστηριοτήτων

Κρίσιμα ζητήματα τοπικής ανάπτυξης

1. Υλοποίηση σημειακών βελτιωτικών παρεμβάσεων σε αθλητικές υποδομές.
2. Κατασκευή νέων έργων με την εξασφάλιση των απαιτούμενων χώρων
3. Επέκταση των δραστηριοτήτων σε τομείς που συνδέονται με το φυσικό περιβάλλον
4. Ορθολογικότερη αξιοποίηση αθλητικών χώρων και εφαρμογής προγραμμάτων
5. Προσέλκυση νέων στον αθλητισμό

3. Τοπική οικονομία και Απασχόληση

3.1. Θέμα: Παραγωγικές δραστηριότητες (Πρωτογενής – Δευτερογενής – Τριτογενής Τομέας Οικονομίας)

Δυνατότητες / Ευκαιρίες	Αδυναμίες / Απειλές
<p>Δυνατότητες</p> <ul style="list-style-type: none"> ➤ Ανάπτυξη συνεργασιών με γειτονικούς ΟΤΑ ➤ Ανάπτυξη συνεργασιών με πόλεις από γειτονικές χώρες ➤ Λειτουργία ΙΕΚ ➤ Κέντρο διαμετακομιστικό (διαδημοτικής, περιφερειακής και εθνικής εμβέλειας). ➤ Λειτουργία γραφείου Αγροτικής Πολιτικής & Ανάπτυξης του Δήμου ➤ Δημιουργία κτηνοτροφικών πάρκων ➤ Αναδασμός των Δημοτικών Ενοτήτων ➤ Ανάπτυξη δράσεων ημερήσιας αναψυχής ➤ Θρησκευτικός & οικολογικός τουρισμός ➤ Ανάπτυξη Αγροτουρισμού ➤ Αξιοποίηση αρχαιολογικών χώρων ➤ Διάδοση και προώθηση της ευρυζωνικότητας σε όλο το γεωγραφικό εύρος του Δήμου. ➤ Βελτίωση της ανταγωνιστικότητας των ΜΜΕ. ➤ Δυνατότητα αξιοποίησης νέων χρηματοδοτικών προγραμμάτων, μέσω και εργαλείων (ΣΔΙΤ, JESSICA κλπ.). 	<p>Αδυναμίες</p> <ul style="list-style-type: none"> ➤ Υψηλό ποσοστό ανεργίας κυρίως των νέων, το οποίο αφήνει εκτός παραγωγικής διαδικασίας το σημαντικότερο κομμάτι του πληθυσμού ➤ Σημαντικές ελλείψεις σε καινοτόμες και σύγχρονες παραγωγικές δραστηριότητες. ➤ Έλλειψη υποδομών και δομών υποδοχής και στήριξης των επενδύσεων ➤ Χαμηλό επίπεδο δημιουργίας και διάχυσης καινοτομικών δραστηριοτήτων και ενσωμάτωσης στην παραγωγική διαδικασία σύγχρονων μορφών επιχειρηματικής δράσης. ➤ Σχετικά χαμηλό επίπεδο έρευνας και τεχνολογίας. ➤ Χαμηλός βαθμός προσέλκυσης ιδιωτικών κεφαλαίων και ανάληψης ιδιωτικών πρωτοβουλιών. ➤ Μη ανεπτυγμένος ο τουριστικός κλάδος. ➤ Καθυστερήσεις και προβλήματα σε βασικά έργα υποδομής. ➤ Αποχώρηση – παύση λειτουργίας επιχειρήσεων – δραστηριοτήτων λόγω πτώσης των κερδών ή αδυναμίας ανταπόκρισης στις υποχρεώσεις τους στο πλαίσιο της οικονομικής ύφεσης.

<p>Ευκαιρίες</p> <ul style="list-style-type: none"> ➤ Διαθεσιμότητα εργατικού δυναμικού παραγωγικής ηλικίας ➤ Ευρωπαϊκά προγράμματα ΕΣΠΑ ➤ Δημιουργία δομών για την προώθηση της καινοτομίας και της επιχειρηματικότητας, για τη δημιουργία τοπικού κεφαλαίου για την ισχυροποίηση των σχέσεων έρευνας και παραγωγής κλπ ➤ Προσέλκυση επενδυτών. ➤ Αξιοποίηση επενδυτικών ευκαιριών. ➤ Προβλεπόμενη αύξηση της ζήτησης για εναλλακτικές – ειδικές μορφές τουρισμού. ➤ Προτεραιότητα για την χρήση ΑΠΕ από Ε.Ε. – επενδυτικές ευκαιρίες. ➤ Αξιοποίηση των παρεχόμενων ευκαιριών του νέου αναπτυξιακού νόμου. ➤ Δυναμικός πρωτογενής τομέας με ποιοτικά τοπικά προϊόντα ➤ Πλούσιο (όχι επαρκώς προβεβλημένο) πολιτιστικό απόθεμα σε συνδυασμό με το ιδιαίτερο φυσικό κάλλος της περιοχής 	<ul style="list-style-type: none"> ➤ Μεταναστευτικό ρεύμα κυρίως μεταξύ των νέων με συνέπεια την εργατική και κοινωνική ερημοποίηση της περιοχής <p>Απειλές</p> <ul style="list-style-type: none"> ➤ Σχετικά μειωμένη εξαγωγική δραστηριότητα των επιχειρήσεων. ➤ Συνεχής μείωση του ΑΕΠ ➤ Έντονος βαθμός μείωσης των παραγωγικών δραστηριοτήτων. ➤ Εντός των ορίων του Δήμου παρατηρείται οικονομία με συγκριτικά μικρά μεγέθη επιχειρήσεων γεγονός που τις καθιστά ευάλωτες στις μεταβολές του ανταγωνισμού και στο πλαίσιο της οικονομικής κρίσης που υφίσταται η χώρα σήμερα. ➤ Έλλειψη ενδιαφέροντος από τους κατοίκους ➤ Έλλειψη τουριστικών υποδομών ➤ Χαμηλή ανταγωνιστικότητα των ΜΜΕ και της τοπικής οικονομίας και καθυστέρηση στη χρήση ΤΠΕ. ➤ Περιορισμένες δυνατότητες παρακολούθησης και αξιοποίησης των τεχνολογικών εξελίξεων. ➤ Διαρροή εργατικού δυναμικού από τον πρωτογενή και δευτερογενή τομέα προς τον τριτογενή. ➤ Απελευθέρωση των αγορών και των διεθνών ανταλλαγών, η οποία δημιουργεί οξυμένο ανταγωνισμό.
<p>Κρίσιμα ζητήματα τοπικής ανάπτυξης</p>	
<ol style="list-style-type: none"> 1. Ανάληψη πρωτοβουλιών στήριξης παραγωγικών – επιχειρηματικών δραστηριοτήτων για την ανάπτυξη παραγωγής και εμπορίας αγαθών ποιότητα ιδιαίτερης τοπικής σημασίας. 2. Ολοκλήρωση έργων υποδομών και δράσεων για την αύξηση της επισκεψιμότητας με τα πολλαπλασιαστικά οφέλη για την τοπική οικονομία 3. Εφαρμογή ολοκληρωμένου σχεδίου για την προβολή της περιοχής ως τουριστικού προορισμού 4. Ενίσχυση της εξωστρέφειας του Δήμου 5. Δράσεις για ενίσχυση της επιχειρηματικότητας σε όλους τους τομείς 6. Λειτουργία γραφείου Αγροτικής Πολιτικής & Ανάπτυξης του Δήμου 7. Προώθηση των υφιστάμενων προγραμμάτων αναδασμού των Δημοτικών Ενοτήτων 8. Ανάπτυξη δικτύου υποδομών για την προσέλκυση επισκεπτών 9. Ενίσχυση της ανάπτυξης νέων μορφών εναλλακτικού τουρισμού και ειδικών μορφών τουρισμού (αγροτουριστικού, γαστρονομικού, πολιτιστικού, θρησκευτικού, περιπατητικού κλπ.) 	

10. Προώθηση δράσεων σύνδεσης της τεχνολογίας με την επιχειρηματικότητα και ενσωμάτωση της καινοτομίας στις παραγωγικές δραστηριότητες.
11. Ανάληψη πρωτοβουλιών για την προσέλκυση ιδιωτικών κεφαλαίων και την ανάπτυξη ιδιωτικών πρωτοβουλιών.
12. Συνεργασία με ΑΕΙ – ΤΕΙ για την ενίσχυση της επιχειρηματικής δραστηριότητας.

3.2 Θέμα: Απασχόληση-Ανεργία

Δυνατότητες & Ευκαιρίες	Αδυναμίες / Απειλές
<p>Δυνατότητες</p> <ul style="list-style-type: none"> ➤ Δημιουργία γραφείου διασύνδεσης ανέργων δημοτών & επιχειρήσεων ➤ Αξιοποίηση ανθρώπινου δυναμικού του Δήμου ➤ Εγγύτητα στο αστικό κέντρο της Θεσσαλονίκης και πρόσβαση στις σημαντικές υποδομές της. ➤ Σημαντικός αριθμός δομών στήριξης επιχειρηματικών δραστηριοτήτων στην πόλη της Θεσσαλονίκης. ➤ Αυξανόμενος ρυθμός κατανόησης από τους επιχειρηματίες της συμβολής του ΕΣΠΑ για τη βελτίωση της ανταγωνιστικότητάς τους. ➤ Δυνατότητα από τον νέο κώδικα των ΟΤΑ για την προώθηση της απασχόλησης σε τοπικό επίπεδο μέσω ενεργειών όπως: ➤ Εκπόνηση ολοκληρωμένων τοπικών σχεδίων και προγραμμάτων δράσης για την εφαρμογή και ανάπτυξη πολιτικών προώθησης της απασχόλησης ➤ Δημιουργία δομών για την προώθηση και ενίσχυση της επιχειρηματικότητας και υπηρεσιών επαγγελματικής κατάρτισης ➤ Δημιουργία Γραφείου Ενημέρωσης για την απασχόληση σε τοπικό επίπεδο σε συνεργασία με τους αρμόδιους δημόσιους και ιδιωτικούς φορείς <p>Ευκαιρίες</p> <ul style="list-style-type: none"> ➤ Αξιοποίηση πόρων προγράμματος ΕΣΠΑ 	<p>Αδυναμίες</p> <ul style="list-style-type: none"> ➤ Αύξηση του μη οικονομικά ενεργού πληθυσμού έναντι του οικονομικά ενεργού. ➤ Αύξηση των ανέργων κατά την τελευταία περίοδο. ➤ Χαμηλό επίπεδο δημιουργίας και διάχυσης καινοτομικών δραστηριοτήτων και ενσωμάτωσης στην παραγωγική διαδικασία σύγχρονων μορφών επιχειρηματικής δράσης. <p>Απειλές</p> <ul style="list-style-type: none"> ➤ Αποχώρηση – παύση λειτουργίας επιχειρήσεων – δραστηριοτήτων λόγω πτώσης των κερδών ή αδυναμίας ανταπόκρισης στις υποχρεώσεις τους στο πλαίσιο της οικονομικής ύφεσης. ➤ Έλλειψη δικτύωσης με τις τοπικές επιχειρήσεις ➤ Αύξηση της ανεργίας λόγω της γενικευμένης οικονομικής κρίσης στη χώρα και του περιορισμού του δημοσίου τομέα. ➤ Περιορισμένη διασύνδεση των ενεργητικών πολιτικών απασχόλησης με τις ανάγκες της αγοράς εργασίας.

<ul style="list-style-type: none"> ➤ Προβλεπόμενη αύξηση της ζήτησης για εναλλακτικές – ειδικές μορφές τουρισμού. ➤ Δυνατότητα αύξησης του εισοδήματος από την ανάπτυξη ειδικών μορφών τουρισμού. ➤ Αξιοποίηση των παρεχόμενων ευκαιριών του νέου αναπτυξιακού νόμου. ➤ Δυνατότητα αξιοποίησης νέων χρηματοδοτικών προγραμμάτων, μέσων και εργαλείων (ΣΔΙΤ, JESSICA κλπ.). 	
Κρίσιμα ζητήματα τοπικής ανάπτυξης	
<ol style="list-style-type: none"> 1. Μείωση της ανεργίας 2. Υποστήριξη της απασχόλησης και της επιχειρηματικότητας, ιδιαίτερα για τις ευαίσθητες ομάδες πληθυσμού (γυναίκες, νέοι). 3. Στήριξη των τοπικών επιχειρήσεων 	

A.2.2 ΑΞΙΟΛΟΓΗΣΗ ΕΣΩΤΕΡΙΚΟΥ ΠΕΡΙΒΑΛΛΟΝΤΟΣ

Η παρακάτω αξιολόγηση αφορά στο εσωτερικό περιβάλλον του Δήμου το οποίο συνοψίζει όλες τις υπηρεσίες (διευθύνσεις, αυτοτελή τμήματα, τμήματα, νομικά πρόσωπα) με βάση το οργανωτικό σχήμα του (ΟΕΥ).

4.1 Θέμα: Διοίκηση, Οργάνωση του Δήμου & των Νομικών του Προσώπων	
Δυνατότητες / Ευκαιρίες	Αδυναμίες / Απειλές
<p><u>Δυνατότητες</u></p> <ul style="list-style-type: none"> ➤ Επαρκής κτιριακή υποδομή του Δήμου τόσο στην έδρα του όσο και στις δημοτικές ενότητες. ➤ Ικανό και έμπειρο στελεχιακό δυναμικό ➤ Εμπειρία στην προετοιμασία και ένταξη έργων και δράσεων σε συγχρηματοδοτούμενα Ευρωπαϊκά Προγράμματα ➤ Ύπαρξη ουσιαστικών διαδικασιών οικονομικής διοίκησης και διαχείρισης, αλλά και διαφάνειας. ➤ Σχετική επάρκεια εξοπλισμού σε σχέση με τις τεχνολογίες πληροφορικής και επικοινωνιών για την πλειοψηφία των οργανικών μονάδων. ➤ Ανάπτυξη δικτύων συνεργασίας σε τοπικό, εθνικό και διεθνές επίπεδο. <p><u>Ευκαιρίες</u></p>	<p><u>Αδυναμίες</u></p> <ul style="list-style-type: none"> ➤ Ανάγκη περαιτέρω βελτίωσης – αναβάθμισης των διαδικασιών προγραμματισμού, παρακολούθησης και αξιολόγησης της λειτουργίας του Δήμου ➤ Μη ύπαρξη πιστοποίησης των υπηρεσιών π.χ. ISO ➤ Ανάγκες επιπλέον στελέχωσης Τμημάτων και Διευθύνσεων ➤ Επικάλυψη αρμοδιοτήτων μεταξύ Τμημάτων που αναδεικνύει την ανάγκη για αναβάθμιση και ουσιαστική συνεργασία μεταξύ των υπηρεσιών ➤ Ελλιπής εφαρμογή συστήματος διασφάλισης ποιότητας ή αξιολόγησης όπως και γενικότερα, η ενσωμάτωση

<ul style="list-style-type: none"> ➤ Η εκπόνηση του Επιχειρησιακού Σχεδίου αποτελεί ευκαιρία για την βελτίωση της Οργανωτικής Δομής του Δήμου ➤ Δεκτικότητα της δημοτικής αρχής στην καινοτομία ➤ Το θεσμικό πλαίσιο των ΟΤΑ που ενισχύει την ανάπτυξη διαδημοτικών συνεργασιών, αλλά και συνεργασιών με τους τοπικούς φορείς και ομάδες πολιτών ➤ Αξιοποίηση των Επιχειρησιακών Προγραμμάτων του ΕΣΠΑ και των προγραμμάτων του Εθνικού Κέντρου Δημόσιας Διοίκησης 	<p>μεθόδων ποσοτικοποίησης και αξιολόγησης των διαδικασιών.</p> <ul style="list-style-type: none"> ➤ Αδυναμία εφαρμογής κινήτρων αποδοτικότητας, η οποία αποτελεί βέβαια εγγενές πρόβλημα της δημόσιας διοίκησης γενικότερα στην Ελλάδα και ουσιαστικά λειτουργεί ως περιοριστικό πλαίσιο. Παρόλα αυτά είναι δυνατή η διαμόρφωση πολιτικής κινήτρων ακόμα και με ήπιες παρεμβάσεις οι οποίες θα καλλιεργήσουν το αίσθημα της επιβράβευσης. ➤ Έλλειψη οργανωμένης πολιτικής επιμόρφωσης – κατάρτισης που να ανταποκρίνεται στις σύγχρονες ανάγκες της δια βίου εκπαίδευσης και στις σύγχρονες ανάγκες εξειδικευμένης κατάρτισης σε συγκεκριμένα θεματικά αντικείμενα κομβικής σημασίας. ➤ Ανυπαρξία διαυπηρεσιακών δομών συντονισμού που καθιστά ιδιαίτερα προβληματική τη συντονισμένη δράση των υπηρεσιών, την αποτελεσματικότητα στη μεταξύ τους συνεργασία αλλά και τη διάχυση της πληροφορίας. ➤ Ανεπαρκής συμμετοχή του Δήμου σε ευρωπαϊκά δίκτυα της αυτοδιοίκησης με αποτέλεσμα την ελλειμματική ανταλλαγή τεχνογνωσίας και την μείωση των ευκαιριών συμμετοχής σε ευρωπαϊκά προγράμματα. ➤ Έλλειψη ικανού χρόνου για τα πολιτικά στελέχη, εξαιτίας της εμπλοκής τους με κάθε μορφή εργασίας με αποτέλεσμα να μην είναι σε θέση να εμπλακούν με ζητήματα επιτελικού χαρακτήρα και στρατηγικού σχεδιασμού και η παρουσίασή τους να επικεντρώνεται μονομερώς σε θέματα της καθημερινότητας ➤ Αδυναμία ορισμένων στελεχών να υιοθετήσουν τη χρήση νέων τεχνολογιών ➤ Η απουσία προγραμματισμού των δράσεων πολλών υπηρεσιών οδηγεί σε αποσπασματικότητα των δράσεων και στη μείωση της αποτελεσματικότητας
--	---

	<ul style="list-style-type: none">➤ Αντιμετώπιση αυξανόμενων αναγκών σε δομές υποστήριξης προσχολικής, σχολικής ηλικίας και τρίτης ηλικίας➤ Αδυναμία προμήθειας εξοπλισμού για τους παιδικούς σταθμούς, ΚΑΠΗ, αθλητικών εγκαταστάσεων κ.λπ.➤ Η οικονομική κατάσταση του Δήμου Παιονίας αξιολογείται ως μέσου επιπέδου. Η απαιτήσις για επενδύσεις κρίνουν αναγκαία την αύξηση των χρηματοδοτήσεων <p><u>Απειλές</u></p> <ul style="list-style-type: none">➤ Έλλειψη αποθήκης και οργανωμένου όρχου συντήρησης και αποθήκευσης μηχανημάτων➤ Αποσπασματική αντιμετώπιση θεμάτων συνεχούς εκπαίδευσης και τεχνικής ενημέρωσης με αποτέλεσμα οι υπηρεσίες να μην είναι σε θέση να παρακολουθήσουν επαρκώς τις εξελίξεις και να ανταπεξέλθουν στις σύγχρονες απαιτήσεις➤ Δυσκολία προσαρμογής των στελεχών σε νέες – βελτιωμένες οργανωτικές δομές➤ Κίνδυνος της εμφάνισης εσωτερικών αντιδράσεων λόγω της επιδιωκόμενης οργανωτικής αναδιάρθρωσης των ΟΤΑ με βάση τους νέους σχετικούς νόμους➤ Ελλιπής στελέχωση του τμήματος προγραμματισμού και οργάνωσης περικλείει σοβαρότατους κινδύνους για τη δυνατότητα συμμετοχής του Δήμου σε προγράμματα του ΕΣΠΑ αλλά και στην εφαρμογή σύγχρονων μορφών διοίκησης➤ Καθυστέρηση – περιορισμός στο σχεδιασμό και την υλοποίηση έργων, λόγω της οικονομικής κρίσης και της στενότητας πόρων σε εθνικό επίπεδο➤ Περιορισμός των κρατικών πόρων➤ Πολυνομία➤ Αυξημένες ανάγκες λόγω της συνένωσης των Δήμων στο πλαίσιο του προγράμματος
--	--

	Καλλικράτης και της ανάληψης νέων διευρυμένων αρμοδιοτήτων
Κρίσιμα ζητήματα τοπικής ανάπτυξης	
<ol style="list-style-type: none"> 1. Ορθολογικοποίηση της διαχείρισης στην κατανομή των διαθέσιμων πόρων του Δήμου 2. Ενδυνάμωση τόσο των δομών όσο και των διαδικασιών προγραμματισμού και στρατηγικής 3. Ενδυνάμωση των πολιτικών επιμόρφωσης – κατάρτισης και δια βίου μάθησης του στελεχιακού δυναμικού του Δήμου 4. Ενσωμάτωση της χρήσης των ΤΠΕ σε όλα τα επίπεδα λειτουργίας του οργανισμού με απώτερο στόχο την αποτελεσματικότητα και την παροχή νέου επιπέδου ποιοτικών υπηρεσιών προς τους δημότες που θα το καταστήσουν ως ένα σύγχρονο ψηφιακό Δήμο 5. Συμμετοχή σε δίκτυα της αυτοδιοίκησης αλλά και ευρύτερα εταιρικά σχήματα από τα οποία ο Δήμος μπορεί να αποκτήσει οποιαδήποτε μορφή οφέλους 6. Ενίσχυση των συνεργασιών με το χώρο των επιχειρήσεων αλλά και τον ακαδημαϊκό χώρο με στόχο την προώθηση της έννοιας της κοινωνικής οικονομίας και της εταιρικής ευθύνης 7. Ανάγκη αύξησης του αριθμού των παραγόμενων έργων και μελετών 8. Ανάγκη βελτίωσης της επάρκειας, της ποιότητας και της παραγωγικότητας των υφιστάμενων τεχνικών, περιβαλλοντικών, κοινωνικών, πολιτιστικών και υποστηρικτικών δραστηριοτήτων 9. Ανάγκη ανάπτυξης νέων υποστηρικτικών δραστηριοτήτων για την ανάδειξη του φυσικού περιβάλλοντος και την αξιοποίηση του ιστορικού και πολιτιστικού αποθέματος μέσω της διεύρυνσης του ρόλου των υφιστάμενων υπηρεσιών και μέσω συνεργασιών με άλλους φορείς 10. Ανάγκη αναβάθμισης των κοινωνικών υπηρεσιών με τη δραστηριοποίηση εθελοντικών ομάδων κοινωνικής προσφοράς στα πλαίσια της έλλειψης κρατικών πόρων 11. Ανάγκη βελτίωσης της πολιτιστικής υποδομής 12. Ανάγκη ανάπτυξης υποστηρικτικών υπηρεσιών για τη μείωση της ανεργίας 13. Ανάγκη ανάδειξης του Δήμου Παιονίας ως περιοχή – αποδέκτη ημερήσιων αποδράσεων κατοίκων ακόμα και της Θεσσαλονίκης 	

4.2 Θέμα: Βελτίωση της σχέσης του Δήμου με τους πολίτες	
Δυνατότητες / Ευκαιρίες	Αδυναμίες / Απειλές
<p>Δυνατότητες</p> <ul style="list-style-type: none"> ➤ Σαφής δέσμευση της δημοτικής αρχής ως προς την ανάπτυξη και τη βελτίωση των παρεχόμενων υπηρεσιών προς τον πολίτη. ➤ Σημαντικός υπάρχων μηχανολογικός εξοπλισμός για τη βελτίωση της ποιότητας της ζωής των κατοίκων. ➤ Μειωμένα παράπονα πολιτών από την λειτουργία των υπηρεσιών του Δήμου. 	<p>Αδυναμίες</p> <ul style="list-style-type: none"> ➤ Ανάγκη για περαιτέρω ενίσχυση συγκεκριμένων δράσεων όπως πολιτικές για ευπαθής κοινωνικές ομάδες, περιβάλλον, ποιότητα ζωής, γεωργική ανάπτυξη. ➤ Έλλειψη ενοποιημένου κέντρου πληροφόρησης δημότη (π.χ. καθαριότητα, λαμπτήρες, λακκούβες κ.τ.λ.)

<ul style="list-style-type: none"> ➤ Ενδυνάμωση της διείσδυσης των ΤΠΕ σε υπηρεσίες του Δήμου (πχ. Υπηρεσία καθαριότητας, Πολεοδομία κλπ) δημιουργεί νέες προοπτικές για τη δράση του Δήμου με ποιοτικότερες και αποτελεσματικότερες υπηρεσίες προσαρμοσμένες στις σύγχρονες ανάγκες των πολιτών ➤ Δυνατότητα συμμετοχής πολιτών και τοπικών συμβουλίων ιδίως σε ζητήματα αναπτυξιακού προγραμματισμού ➤ Αξιοποίηση της ιστοσελίδας του Δήμου για την βελτίωση των σχέσεων με τους πολίτες ➤ Δυνατότητα ανάπτυξης διαδικασιών διαχείρισης αιτημάτων και παραπόνων των πολιτών καθώς και αξιολόγησης των υπηρεσιών από τους δημότες <p>Ευκαιρίες</p> <ul style="list-style-type: none"> ➤ Αξιοποίηση εθελοντισμού και της ιδιωτικής πρωτοβουλίας ➤ Η αξιοποίηση διατάξεων για τη διακυβέρνηση ➤ Ο θεσμός του Συμπαραστάτη του Δημότη 	<ul style="list-style-type: none"> ➤ Αποτελεσματική διαδικασία διαχείρισης παραπόνων ➤ Ανάγκη αναβάθμισης ιστοσελίδας του Δήμου με σκοπό την προσφορά ηλεκτρονικών υπηρεσιών στους πολίτες μέσω διαδικτύου <p>Απειλές</p> <ul style="list-style-type: none"> ➤ Περιορισμένο ενδιαφέρον μεγάλου μέρους των πολιτών για τις συμμετοχικές διαδικασίες ➤ Κίνδυνοι ηλεκτρονικών συναλλαγών μέσω διαδικτύου
Κρίσιμα ζητήματα τοπικής ανάπτυξης	
1. Ανάγκη ανάπτυξης διαδικασιών αμφίδρομης επικοινωνίας και συμμετοχής των πολιτών	

4.3 Θέμα: Ανθρώπινο Δυναμικό, Υλικοτεχνική Υποδομή & Μηχανοργάνωση / ΤΠΕ	
Δυνατότητες / Ευκαιρίες	Αδυναμίες / Απειλές
<p>Δυνατότητες</p> <ul style="list-style-type: none"> ➤ Στελέχωση των υπηρεσιών με ικανό και έμπειρο ανθρώπινο δυναμικό ➤ Δραστηριοποίηση εθελοντών ➤ Δυνατότητα απασχόλησης προσωπικού με σχέση εργασίας ιδιωτικού δικαίου ορισμένου χρόνου για την κάλυψη έκτακτων αναγκών ή και εποχικών αναγκών ➤ Ικανοποιητική υλικοτεχνική υποδομή 	<p>Αδυναμίες</p> <ul style="list-style-type: none"> ➤ Σημαντική μείωση του ανθρωπίνου δυναμικού από το 2011 και μετά, με πολλές συνταξιοδοτήσεις και μετακινήσεις υπαλλήλων ➤ Έλλειψη επαρκών οικονομικών πόρων για ανανέωση εξοπλισμού όπου χρειάζεται ➤ Δυσκολία προσαρμογής των στελεχών του Δήμου σε νέα σύγχρονα συστήματα διοίκησης προσωπικού

<ul style="list-style-type: none"> ➤ Αξιοποίηση προγραμμάτων για ανανέωση του τεχνικού εξοπλισμού (Η/Υ, εκτυπωτών, φωτοαντιγράφων, plotter κλπ.) ➤ Δυνατότητα εφαρμογής προγράμματος Ηλεκτρονικής Διακυβέρνησης π.χ. ηλεκτρονικοί διαγωνισμοί ➤ Δυνατότητα αξιοποίησης του Εθνικού Δικτύου Δ.Δ. "Σύζευξης", του Γεωγραφικού Πληροφοριακού Συστήματος (GIS) <p>Ευκαιρίες</p> <ul style="list-style-type: none"> ➤ Δυνατότητα απασχόλησης προσωπικού μέσω Ευρωπαϊκών Προγραμμάτων (κοινωνικής εργασίας) ➤ Υλοποίηση πράξεων στο πλαίσιο της νέας προγραμματικής περιόδου με στόχο την ανάπτυξη του ανθρωπίνου δυναμικού ➤ Αξιοποίηση Επιχειρησιακών Προγραμμάτων ΕΣΠΑ για την Ψηφιακή Σύγκλιση, Την Ψηφιοποίηση Χωροταξικών και Πολεοδομικών δεδομένων ➤ Αξιοποίηση κτιριακών εγκαταστάσεων στους πρώην Καποδιστριακούς Δήμους 	<ul style="list-style-type: none"> ➤ Έλλειψη τεχνικού προσωπικού ➤ Ανάγκη για περαιτέρω αξιοποίηση σύγχρονων συστημάτων ΤΠΕ για τη βελτίωση της παραγωγικότητας των λειτουργιών του Δήμου ➤ Η ανάγκη για βελτίωση της συντήρησης του εξοπλισμού ΤΠΕ και της υποστήριξης των χρηστών των συγκεκριμένων εφαρμογών ➤ Εφαρμογή της ηλεκτρονικής διακίνησης των εγγράφων στις υπηρεσίες ➤ Ανάγκη βελτίωσης και συντήρησης των υπαρχουσών κτιριακών εγκαταστάσεων ➤ Μη ύπαρξη συστημάτων εξοικονόμησης ενέργειας <p>Απειλές</p> <ul style="list-style-type: none"> ➤ Καθυστερήσεις που παρατηρούνται στην προμήθεια και εγκατάσταση νέου εξοπλισμού ➤ Δυσκολία προσαρμογής στελεχών στις νέες ΤΠΕ
Κρίσιμα ζητήματα τοπικής ανάπτυξης	
<ol style="list-style-type: none"> 1. Ανάγκη αξιοποίησης του υπηρετούντος προσωπικού σύμφωνα με τα τυπικά και ουσιαστικά του προσόντα μέσω της βέλτιστης κατανομής του στις επιμέρους οργανωτικές μονάδες 2. Συνεχής εκπαίδευση αιρετών και προσωπικού 3. Βελτίωση κτιριακών εγκαταστάσεων και εξοπλισμού 4. Αξιοποίηση νέων τεχνολογιών για τη βελτιστοποίηση της παραγωγικότητας και της λειτουργίας όλων των διοικητικών ενοτήτων του Δήμου 	

4.4 Θέμα: Οικονομική Διοίκηση και Δημοτική Περιουσία, έσοδα - έξοδα

Δυνατότητες / Ευκαιρίες	Αδυναμίες / Απειλές
<p>Δυνατότητες</p> <ul style="list-style-type: none"> ➤ Ο Δήμος αξιοποιεί πολύ ικανοποιητικά τα εθνικά και ευρωπαϊκά προγράμματα 	<p>Αδυναμίες</p> <ul style="list-style-type: none"> ➤ Ο Δήμος εξαρτάται σημαντικά από εξωτερικές πηγές χρηματοδότησης (τα ίδια έσοδα δεν ξεπερνούν το 30% των συνολικών εσόδων)

- Οι δανειακές υποχρεώσεις είναι σε χαμηλό επίπεδο με αποτέλεσμα την ύπαρξη πιστοληπτικής ικανότητας
- Οργανωμένη Οικονομική Υπηρεσία και Γραφείου Προμηθειών
- Διεξαγωγή διαγωνισμών και εξοικονόμηση σημαντικών πόρων λόγω ύπαρξης ανταγωνισμού
- Η ολοκλήρωση του εθνικού κτηματολογίου συμβάλει στην ολοκλήρωση των διαδικασιών καταγραφής και μεταγραφής της δημοτικής ακίνητης περιουσίας

Ευκαιρίες

- Χρηματοδότηση από τα Επιχειρησιακά Προγράμματα του νέου ΕΣΠΑ και άλλα Ευρωπαϊκά Προγράμματα
- Δυνατότητα σύναψης Δανείων λόγω του χαμηλού δανειακού δείκτη
- Νέα νομοθεσία για την υλοποίηση προμηθειών, εργασιών, έργων και μελετών
- Νέες διαδικασίες υλοποίησης προμηθειών και διαγωνισμών, υπηρεσιών (Ηλεκτρονικοί διαγωνισμοί, Διαύγεια, Κεντρικό Ηλεκτρονικό Μητρώο Δημοσίων Συμβάσεων)

- Αδυναμία επίτευξης κάποιων στόχων που τίθενται κατά τη σύνταξη του προϋπολογισμού λόγω της μεγέθυνσης της οικονομικής κρίσης και της αστάθειας του οικονομικού περιβάλλοντος
- Δυσκολίες στην βεβαίωση και κυρίως στην είσπραξη τελών και φόρων που συνδέονται με επαγγελματικές δραστηριότητες
- Αδυναμία είσπραξης προστίμων διερχομένων ξένων οχημάτων, ιδιαίτερα των επαγγελματικών από την FYROM
- Δυσκολίες στη βέλτιστη καταγραφή και αξιοποίηση της ακίνητης περιουσίας
- Δυσκολίες στην είσπραξη μισθωμάτων δημοτικών ακινήτων π.χ. αγρών και κοινόχρηστων χώρων
- Δεν λειτουργεί μηχανογραφημένη αποθήκη υλικών
- Δεν αξιοποιείται πλήρως η τεχνολογία για την παρακολούθηση των δαπανών ανά δημοτική ενότητα και κατηγορία
- Δωρεάν παραχώρηση δημοτικών ακινήτων σε τοπικούς φορείς, ώστε να εξασφαλισθεί η λειτουργία και η συντήρησή τους (π.χ. γήπεδα τένις)

Απειλές

- Συνεχής μείωση Τακτικών Επιχορηγήσεων
- Ελλειμματική χρηματοδότηση αρμοδιοτήτων που μεταφέρθηκαν στους ΟΤΑ
- Η μη ολοκλήρωση της καταγραφής της δημοτικής περιουσίας
- Καταπατήσεις και αυθαιρεσίες

Κρίσιμα ζητήματα τοπικής ανάπτυξης

1. Μεγάλη εξάρτηση του Δήμου από τις επιχορηγήσεις
2. Ανάγκη αύξησης των ιδίων εσόδων
3. Ανάγκη μείωσης του κόστους των δραστηριοτήτων
4. Καλύτερη αξιοποίηση δημοτικής περιουσίας

A.3 ΚΑΘΟΡΙΣΜΟΣ ΤΗΣ ΣΤΡΑΤΗΓΙΚΗΣ ΤΟΥ ΔΗΜΟΥ

A.3.1 ΔΙΑΜΟΡΦΩΣΗ ΣΤΡΑΤΗΓΙΚΗΣ ΤΟΥ ΔΗΜΟΥ

Κατά τα στάδια της καταγραφής της υφιστάμενης κατάστασης αλλά και της αξιολόγησης που προηγήθηκαν, ολοκληρώθηκε ο εντοπισμός των κρίσιμων ζητημάτων τοπικής και εσωτερικής ανάπτυξης που θα πρέπει να αντιμετωπίσει ο Δήμος Παιονίας κατά την περίοδο προγραμματισμού 2015-2019.

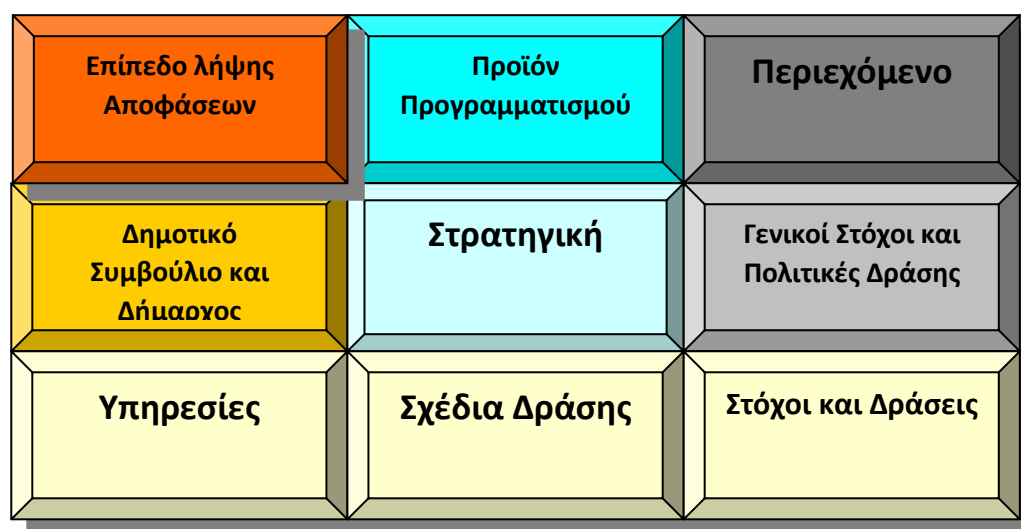
Σκοπός της φάσης αυτής είναι :

- A. Η επιλογή της στρατηγικής που θα ακολουθήσει ο Δήμος μέσω του καθορισμού γενικών στόχων για την επίτευξή τους
- B. Η ομαδοποίηση των γενικών στόχων σε άξονες και μέτρα
- Γ. Η διατύπωση του οράματος και των αρχών λειτουργίας και διακυβέρνησης του Δήμου.

Η στρατηγική ενός Δήμου αποτελεί ένα συνεκτικό σύνολο γενικών στόχων και πολιτικών δράσης, που αποσκοπούν στην εκπλήρωση της αποστολής και στην επίτευξη του οράματος του Δήμου.

Όπως φαίνεται στον επόμενο πίνακα, για τις ανάγκες στρατηγικού σχεδιασμού και επιχειρησιακού προγραμματισμού των ΟΤΑ απαιτείται οριοθέτηση δύο επιπέδων λήψης αποφάσεων: α) Το επίπεδο του Δημάρχου, του Δημοτικού Συμβουλίου και των θεματικών επιτροπών και β) το επίπεδο των υπηρεσιών του Δήμου και των Νομικών Προσώπων του.

Επίπεδα Λήψης Αποφάσεων



Το πρώτο επίπεδο αποφασίζει τη στρατηγική του Δήμου προσδιορίζοντας γενικούς στόχους και πολιτικές δράσης, ενώ το δεύτερο επίπεδο καταρτίζει σχέδια δράσης, προσδιορίζοντας ειδικότερους στόχους και δράσεις για την επίτευξη του κάθε ενός από τους γενικούς στόχους του στρατηγικού σχεδίου.

Η διαμόρφωση της στρατηγικής ενός Δήμου σημαίνει:

1. Τον προσδιορισμό των κρίσιμων ζητημάτων τοπικής ανάπτυξης που θα αντιμετωπίσει ο Δήμος (γενικοί στόχοι τοπικής ανάπτυξης) και
2. τη διαμόρφωση των κατάλληλων εσωτερικών στρατηγικών επιλογών που θα διασφαλίσουν την επιτυχή προσέγγιση των ως άνω γενικών στόχων τοπικής ανάπτυξης (πολιτικές δράσης και γενικοί στόχοι εσωτερικής ανάπτυξης).

A.3.2 ΑΠΟΣΤΟΛΗ ΚΑΙ ΟΡΑΜΑ ΤΗΣ ΔΗΜΟΤΙΚΗΣ ΑΡΧΗΣ

Η δομή και η διάρθρωση της Αυτοδιοίκησης (Περιφερειακή – Τοπική) παρουσιάζει συνεχή εξέλιξη τα τελευταία χρόνια και απαιτεί συνεχή ενημέρωση, υψηλό βαθμό οργάνωσης και τεχνογνωσία.

Οι ΟΤΑ οφείλουν να λειτουργούν σαν οργανωμένες επιχειρήσεις, αναδιαμορφώνοντας ριζικά τις σχέσεις πολιτικής, οικονομίας, αγορών, κοινωνίας, πολιτών, επικοινωνίας, πληροφόρησης και γνώσης, δεδομένα τα οποία παρουσιάζουν συνεχή και δυναμική εξέλιξη.

Η αποστολή των Δήμων, ως ΟΤΑ Α΄ βαθμού, καθορίζονται από το σχετικό νομοθετικό πλαίσιο, και ειδικότερα:

- το άρθρο 102 του Συντάγματος θεμελιώνει το δικαίωμα αλλά και την υποχρέωση της τοπικής αυτοδιοίκησης να διοικεί τις τοπικές υποθέσεις της και να τις κατανέμει στους επί μέρους βαθμούς της, καθώς επίσης προβλέπει τη διοικητική και οικονομική της αυτοτέλεια,
- το άρθρο 75 του Ν. 3463/2006, προσδιορίζει την αποστολή του ως τη διεύθυνση και ρύθμιση όλων των τοπικών υποθέσεων, σύμφωνα με τις αρχές της επικουρικότητας και της εγγύτητας, με στόχο την προστασία του περιβάλλοντος, την ανάπτυξη και τη συνεχή βελτίωση των συμφερόντων και της ποιότητας ζωής της τοπικής κοινωνίας,
- έμμεσα μέσω του άρθρου 58 του Ν. 3852/2010 συνάγεται η ευθύνη για προάσπιση των τοπικών συμφερόντων, διασφάλιση της ενότητας της τοπικής κοινωνίας με γνώμονα τις αρχές της διαφάνειας και της αποτελεσματικότητας,
- ενώ το άρθρο 96 του Ν. 3852/2010 προβλέπει τη συμμετοχή σε προγράμματα και τη συγχρηματοδότηση της κατάρτισης και εκτέλεσης προγραμμάτων και μέτρων, οι δράσεις των οποίων (ανεξαρτήτως αν συνάπτονται με αρμοδιότητες των δήμων) συμβάλλουν στην οικονομική ανάπτυξη, την κοινωνική πρόνοια και συνοχή, την περιβαλλοντική προστασία και την εν γένει βελτίωση της ποιότητας ζωής της τοπικής κοινωνίας.

Το όραμα του Δήμου Παιονίας στοχεύει:

- Στην αναβάθμιση της ποιότητας ζωής των κατοίκων του και στην προαγωγή της κοινωνικής και χωρικής συνοχής.
- Στην προώθηση της ευημερίας των κατοίκων μέσω της ανάδειξης των τοπικών συγκριτικών πλεονεκτημάτων καθιστώντας τον πόλο έλξης για την ανάπτυξη πρωτοβουλιών ενίσχυσης της τοπικής απασχόλησης, της επιχειρηματικότητας και της συμμετοχικής πρωτοβουλίας στα τοπικά κοινωνικά δρώμενα.
- Στην ενίσχυση της εξωστρέφειας του Δήμου, λαμβάνοντας υπόψη τις δυνατότητες του ως τουριστικού προορισμού σε συνάρτηση με την ύπαρξη αξιόλογου φυσικού περιβάλλοντος και σημαντικού πολιτισμικού, πολιτιστικού και θρησκευτικού πλούτου, αξιοποιώντας αποτελεσματικά τα χρηματοδοτικά εργαλεία και τις αναπτυξιακές δυνατότητες με γνώμονα πάντα την ανθρωποκεντρική ανάπτυξη,
- Στην εσωτερική αναβάθμιση και ενίσχυση του Δήμου ως οργανισμού.

Όσον αφορά το Δήμο Παιονίας, λαμβάνοντας υπόψη την ανάλυση και αξιολόγηση της υφιστάμενης κατάστασης της περιοχής του αλλά και τη μελλοντική κατάσταση στην οποία επιδιώκει να φτάσει, το Όραμα του για την επόμενη περίοδο (2024-2028) διατυπώνεται ως εξής:

Ένας Δήμος εξωστρεφής, ευφυής, αιεφόρος και οικονομικά βιώσιμος, που προωθεί τον πολιτισμό και τουρισμό, δίνει έμφαση στην ανάπτυξη βιώσιμων υποδομών και υπηρεσιών, στη διατήρηση και προστασία του φυσικού και πολιτιστικού περιβάλλοντος. Ένας Δήμος που αξιοποιεί τα τοπικά συγκριτικά πλεονεκτήματα, ικανός να προάγει την κοινωνική συνοχή ενισχύοντας τη συμμετοχικότητα και την υπευθυνότητα των πολιτών, με σκοπό τη βελτίωση της ποιότητας ζωής και οικονομικής ευημερίας των κατοίκων, εξασφαλίζοντας σταθερότητα, υγεία, πολιτισμό, καθαρό περιβάλλον, εκπαίδευση, ασφάλεια, υποδομές.

Για την υλοποίηση του οράματος αυτού αναδεικνύεται ένας βασικός στόχος που είναι η διεύρυνση της ανταγωνιστικότητας της τοπικής οικονομίας, με ταυτόχρονη διασφάλιση της κοινωνικής συνοχής. Για το σκοπό αυτό ο Δήμος υιοθετεί μια συνεχή διαδικασία:

- Αποτελεσματικής προώθησης της προστασίας του περιβάλλοντος, της οικονομικής, της κοινωνικής και της πολιτιστικής ανάπτυξης, πετυχαίνοντας με τον τρόπο αυτό την αιεφόρο ανάπτυξη του τόπου και
- Παροχής ευέλικτων και ποιοτικών υπηρεσιών στους πολίτες του

Κατευθυντήριες Αρχές:

Η υλοποίηση του οράματος για την περιοχή ευθύνης του Δήμου Παιονίας οφείλει να υλοποιηθεί με την τήρηση κατ' ελάχιστον των παρακάτω κατευθυντηρίων αρχών:

- Αξιοποίηση όλων των τοπικών πόρων και δυνατοτήτων (γεωγραφική θέση, δίκτυα, φυσικό περιβάλλον, πολιτισμός)
- Σεβασμός των αρχών της αιεφόρου ανάπτυξης
- Υιοθέτηση ολοκληρωμένων παρεμβάσεων
- Ισόρροπη ανάπτυξη των δημοτικών ενοτήτων
- Προώθηση της ενεργού συμμετοχής των πολιτών
- Ανάπτυξη σχέσεων συνεργασίας με τοπικούς φορείς
- Κοινωνική δικαιοσύνη και αλληλεγγύη
- Ανταπόκριση στις ανάγκες και στα αιτήματα των πολιτών
- Διαφάνεια και χρηστή διαχείριση
- Διεκδίκηση πόρων και συμμετοχή σε χρηματοδοτούμενα προγράμματα

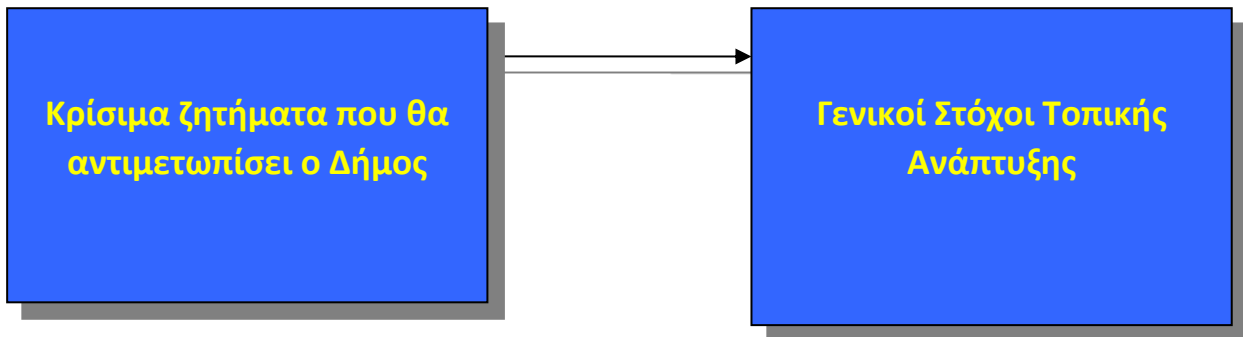
A.3.3 ΚΑΘΟΡΙΣΜΟΣ ΤΩΝ ΓΕΝΙΚΩΝ ΣΤΟΧΩΝ ΤΟΠΙΚΗΣ ΑΝΑΠΤΥΞΗΣ

Οι γενικοί στόχοι τοπικής ανάπτυξης επομένως είναι τα κρίσιμα ζητήματα τα οποία πρέπει κατά προτεραιότητα να αντιμετωπίσει ο Δήμος κατά την επόμενη περίοδο, προκειμένου να εκπληρώσει καλύτερα την αποστολή του. Πιο συγκεκριμένα στόχοι της Δημοτικής Αρχής είναι να διασφαλιστούν:

1. Ευνοϊκές συνθήκες ανάπτυξης της τοπικής οικονομίας μέσα από την ενίσχυση της καινοτομίας και των επενδυτικών ευκαιριών.
2. Η ελκυστικότητα της περιοχής για τους διερχόμενους και τους επισκέπτες με βελτιώσεις των υποδομών τουρισμού, πολιτισμού και κυκλοφορίας.
3. Η αναβάθμιση της ποιότητας ζωής και διαβίωσης των πολιτών μέσα από τη βελτίωση του φυσικού και

ανθρωπογενούς περιβάλλοντος.

4. Παρεμβάσεις για τη βελτίωση της ποιότητας της ατμόσφαιρας.
5. Ενέργειες για την αποτροπή και τη διαχείριση των επιπτώσεων που προκαλούνται από την κλιματική αλλαγή.
6. Ορθολογική διαχείριση υδάτινων πόρων –ύδρευση, άρδευση-
7. Η αποτελεσματική εξυπηρέτηση των δημοτών μέσα από την αναβάθμιση της διοικητικής του ικανότητας (ψηφιακός μετασχηματισμός του Δήμου)
8. Η ενεργός και ισότιμη, ανεξαρτήτως φύλου-θρησκείας-καταγωγής, συμμετοχή των πολιτών.
9. Αποτελεσματικές παρεμβάσεις για την αντιμετώπιση των επιπτώσεων της οικονομικής κρίσης όπως ενέργειες για την αντιμετώπιση της ανθρωπιστικής κρίσης, παρεμβάσεις στην αγορά εργασίας , εφαρμογή Προγραμμάτων Κοινωνικής Πρόνοιας κλπ.
10. Η διαφάνεια και η χρηστή διαχείριση.
11. Η ισότιμη εξυπηρέτηση όλων των κατοίκων χωρίς διακρίσεις.



Οι Αναπτυξιακές προτεραιότητες του Δήμου αποτελούν γενικές κατευθύνσεις της Δημοτικής Αρχής που καθοδηγούν και προσανατολίζουν τις ειδικότερες αποφάσεις των υπηρεσιών κατά την επιλογή των δράσεων.

A.3.4 ΚΑΘΟΡΙΣΜΟΣ ΠΡΟΤΕΡΑΙΟΤΗΤΩΝ ΤΟΥ ΔΗΜΟΥ ΠΑΙΟΝΙΑΣ

Το Επιχειρησιακό Πρόγραμμα του Δήμου Παιονίας, σύμφωνα με την προηγούμενη ανά τομέα ευθύνης SWOT ανάλυση, με το όραμα και τις κατευθυντήριες γραμμές προτείνεται να διαρθρωθεί στους εξής Άξονες Προτεραιότητας και Στρατηγικούς Στόχους:

Άξονα 1: Περιβάλλον και ποιότητα ζωής

Στρατηγικός Στόχος: Προστασία του φυσικού περιβάλλοντος, βιώσιμη και ισόρροπη διαχείριση των πόρων του, όπως το νερό, το πράσινο, η καλή χρήση εδάφους

Άξονας 2: Κοινωνική Πολιτική, Υγεία, Παιδεία, Πολιτισμός και Αθλητισμός

Στρατηγικός Στόχος: Δήμος για το Δημότη, την κοινωνική προστασία και αλληλεγγύη, Δήμος της μόρφωσης, της πολιτιστικής δημιουργίας και της αθλητικής δράσης

Άξονας 3: Τοπική Οικονομία και Απασχόληση

Στρατηγικός Στόχος: Δήμος της τοπικής ανάπτυξης

Άξονας 4: Βελτίωση Διοικητικής Ικανότητας του Δήμου

Στρατηγικός Στόχος: Διοίκηση, ψηφιακή μετάβαση, οικονομία, ανθρώπινες πόλεις

A.3.5 ΠΡΟΤΕΙΝΟΜΕΝΑ ΜΕΤΡΑ

Τα προτεινόμενα μέτρα ανά άξονα βάσει της SWOT ανάλυσης:

ΑΞΟΝΑΣ 1: ΠΕΡΙΒΑΛΛΟΝ & ΠΟΙΟΤΗΤΑ ΖΩΗΣ

Μέτρο 1.1: Διαχείριση περιβαλλοντικών θεμάτων

Μέτρο 1.2: Οικιστική και Πολεοδομική Ανάπτυξη

Μέτρο 1.3: Βελτίωση Υποδομών, Μεταφορών, Κυκλοφορίας & Στάθμευσης

Μέτρο 1.4: Υποδομές Δικτύων (Ύδρευσης, Άρδευσης Αποχέτευσης, Ηλεκτροφωτισμού)

Μέτρο 1.5: Βελτίωση Τεχνικών Υποδομών

Μέτρο 1.6: Εξοικονόμηση Ενέργειας & Αξιοποίηση Α.Π.Ε

Μέτρο 1.7: Διαχείριση Στερεών Αποβλήτων και Καθαριότητα Δήμου

Μέτρο 1.8: Ασφάλεια Πολιτική Προστασία

ΑΞΟΝΑΣ 2: ΚΟΙΝΩΝΙΚΗ ΜΕΡΙΜΝΑ, ΥΓΕΙΑ, ΠΑΙΔΕΙΑ, ΠΟΛΙΤΙΣΜΟΣ & ΑΘΛΗΤΙΣΜΟΣ

Μέτρο 2.1: Κοινωνική Προστασία (Κοινωνική Πρόνοια - Κοινωνική Ένταξη –Κοινωνικός Αποκλεισμός- Καταπολέμηση Διακρίσεων-Ισότητα Φύλων)

Μέτρο 2.2: Υγεία

Μέτρο 2.3: Παιδεία και Νέα Γενιά

Μέτρο 2.4: Πολιτισμός

Μέτρο 2.5: Αθλητισμός

ΑΞΟΝΑΣ 3: ΒΙΩΣΙΜΗ ΚΑΙ ΟΛΟΚΛΗΡΩΜΕΝΗ ΟΙΚΟΝΟΜΙΚΗ ΚΑΙ ΚΟΙΝΩΝΙΚΗ

ΑΝΑΠΤΥΞΗ

Μέτρο 3.1: Απασχόληση και Ανθρώπινο Δυναμικό

Μέτρο 3.2: Ανάπτυξη Πρωτογενούς Τομέα

Μέτρο 3.3: Επιχειρηματικότητα, Τουριστική Ανάπτυξη

ΑΞΟΝΑΣ 4: ΒΕΛΤΙΩΣΗ ΔΙΟΙΚΗΤΙΚΗΣ ΙΚΑΝΟΤΗΤΑΣ ΤΟΥ ΔΗΜΟΥ ΚΑΙ ΤΗΣ ΔΕΥΑΠ

Μέτρο 4.1: Διοίκηση - Οργάνωση και Λειτουργία των Υπηρεσιών του Δήμου και της ΔΕΥΑΠ

Μέτρο 4.2: Βελτίωση της σχέσης του Δήμου με τους πολίτες

Μέτρο 4.3: Υλικοτεχνικός Εξοπλισμός-Κτιριακές Εγκαταστάσεις

Μέτρο 4.4: Οικονομική Διοίκηση και Δημοτική Περιουσία

Σε κάθε Άξονα παρατίθενται συνοπτικά οι στόχοι, δηλαδή τα προτεινόμενα μέτρα προκειμένου να αποτελέσουν αντικείμενο διαβούλευσης για περαιτέρω εξειδίκευση τους σε επίπεδο δράσεων από την πολιτική ηγεσία, τα στελέχη, το προσωπικό του Δήμου και τους τοπικούς φορείς.

Α.3.6 ΚΑΘΟΡΙΣΜΟΣ ΣΤΟΧΩΝ ΑΝΑ ΑΞΟΝΑ ΠΡΟΤΕΡΑΙΟΤΗΤΑΣ ΚΑΙ ΜΕΤΡΩΝ

ΑΞΟΝΑΣ 1: Περιβάλλον και Ποιότητα Ζωής

Γενικός Στόχος: Προστασία του φυσικού περιβάλλοντος, βιώσιμη και ισόρροπη διαχείριση των πόρων του, όπως το νερό, το πράσινο, η καλή χρήση εδάφους

ΑΞΟΝΕΣ ΠΡΟΤΕΡΑΙΟΤΗΤΑΣ	ΜΕΤΡΑ	ΓΕΝΙΚΟΙ ΣΤΟΧΟΙ
ΑΞΟΝΑΣ 1: ΠΕΡΙΒΑΛΛΟΝ & ΠΟΙΟΤΗΤΑ ΖΩΗΣ	Μέτρο 1.1 Διαχείριση Περιβαλλοντικών Θεμάτων	1.1.1 Προστασία του περιβάλλοντος – μετάβαση σε μία οικονομία φιλική στο περιβάλλον., το οποίο αποτελεί και το συγκριτικό πλεονέκτημα του Δήμου.
		1.1.2 Αναβάθμιση χώρων πρασίνου & εισόδων πόλεων.
1.1.3 Προστασία και ανάδειξη σημαντικών ιστορικών χώρων και μνημείων.		
1.1.4 Προστασία και ανάδειξη περιοχών φυσικού περιβάλλοντος («Natura») ιδιαίτερης σημασίας		
1.1.5 Δράσεις μείωσης της ρύπανσης του φυσικού περιβάλλοντος.		
1.1.6 Συμμετοχή σε περιβαλλοντικά χρηματοδοτούμενα ή συγχρηματοδοτούμενα Ευρωπαϊκά ή Εθνικά προγράμματα για την εξεύρεση πόρων.		
1.1.7 Εκστρατεία ενημέρωσης για την διαμόρφωση περιβαλλοντικής οικολογικής συνείδησης των πολιτών με στοχευμένες διαδραστικές πρακτικές		
1.1.8 Οργανωμένη διαχείριση της αστικής πανίδας και προσαρμογή της Δημοτικής Πολιτικής στον νέο νόμο.		
	Μέτρο 1.2	1.2.1 Προώθηση θεμάτων πολεοδομικού σχεδιασμού και επεκτάσεων.

	Οικιστική και Πολεοδομική Ανάπτυξη	<p>1.2.2 Οργάνωση και αναβάθμιση κοινοχρήστων χώρων (πεζόδρομοι, πλατείες αναπλάσεις κλπ.)</p> <p>1.2.3 Λειτουργία και εφαρμογή πληροφοριακών συστημάτων πολεοδομικών εφαρμογών και ενημέρωσης προς όφελος του πολίτη.</p> <p>1.2.4 Αστική αναζωογόνηση με γνώμονα τη διαφύλαξη της χρήσης κατοικίας και παρεμβάσεις βιώσιμης κινητικότητας</p> <p>1.2.5 Δημιουργία νέων χώρων περιπάτου, άθλησης και αναψυχής</p> <p>1.2.6 Τοπογραφικές αποτυπώσεις οικοπέδων ιδιοκτησίας Δήμου Παιονίας</p> <p>1.2.7 Ανάπλαση με βιοκλιματικό σχεδιασμό</p>
	Μέτρο 1.3 Βελτίωση Υποδομών Μεταφορών, Κυκλοφορίας & Στάθμευσης	<p>1.3.1 Βελτίωση υποδομών μεταφορών και προσπελασιμότητας (ευφυείς μεταφορές).</p> <p>1.3.2 Αντιμετώπιση των προβλημάτων και βελτίωση συνθηκών κυκλοφορίας, στάθμευσης και οδικής ασφάλειας (είσοδοι πόλεων, κόμβοι, στάθμευση κ.λπ.).</p> <p>1.3.3 Προώθηση εναλλακτικών παρεμβάσεων (ανάπτυξη δικτύου Ποδηλατοδρόμων, βαδισιμότητα)</p> <p>1.3.4 Ολοκληρωμένη κυκλοφοριακή μελέτη για όλο τον Δήμο</p>
	Μέτρο 1.4 Υποδομές Δικτύων (Υδρευσης, Άρδευσης, Αποχέτευσης, Ηλεκτροφωτισμού)	<p>1.4.1 Βελτίωση –Επέκταση & κατασκευή νέων δικτύων ύδρευσης & άρδευσης.</p> <p>1.4.2 Βελτίωση –Επέκταση & κατασκευή νέων δικτύων αποχέτευσης & βιολογικού καθαρισμού.</p> <p>1.4.3 Βελτίωση –Επέκταση & κατασκευή νέων δικτύων ηλεκτροφωτισμού.</p> <p>1.4.4 Ορθολογική διαχείριση υδάτινων πόρων – Εξασφάλιση επάρκειας και ποιότητας νερού</p> <p>1.4.5 Συντήρηση και επισκευή μηχανημάτων – οχημάτων έργου Υπηρεσίας Ύδρευσης.</p> <p>1.4.6 Προμήθεια ηλεκτρικών λαμπτήρων.</p> <p>1.4.7 Έκτακτες επισκευές αγωγών ύδρευσης.</p> <p>1.4.8 Συμμετοχή σε χρηματοδοτούμενα ή συγχρηματοδοτούμενα Ευρωπαϊκά ή Εθνικά προγράμματα για την εξεύρεση πόρων.</p>
	Μέτρο 1.5 Βελτίωση Τεχνικών Υποδομών	<p>1.5.1 Αντιπλημμυρικά και λοιπά τεχνικά έργα.</p> <p>1.5.2 Έργα συλλογής ύδατος.</p>

	Μέτρο 1.6 Εξοικονόμηση Ενέργειας & Αξιοποίηση Α.Π.Ε.	<p>1.6.1 Παρεμβάσεις βελτίωσης της ενεργειακής αποδοτικότητας και αύξηση της εξοικονόμησης ενέργειας στα δημοτικά κτίρια.</p> <p>1.6.2 Εφαρμογή νέων τεχνολογιών “Smart-cities” για τον εξορθολογισμό στην κατανάλωση ενέργειας στις δομές και υποδομές του Δήμου.</p> <p>1.6.3 Μελέτες παρεμβάσεων εξοικονόμησης ενέργειας σε δημοτικά κτίρια</p> <p>1.6.4 Δαπάνη δράσεων ενεργειακής κατάταξης και αναβάθμισης δημοτικών κτιρίων.</p> <p>1.6.5 Δαπάνες ελέγχου και μετρήσεων ενεργειακής απόδοσης λεβητοστασίων και προτάσεις αναβάθμισης.</p>
	Μέτρο 1.7 Διαχείριση Στερεών Αποβλήτων – Καθαριότητα Δήμου	<p>1.7.1 Βελτίωση του επιπέδου καθαριότητας όλων των Δημοτικών Κοινοτήτων.</p> <p>1.7.2 Αντικατάσταση υφισταμένων και προμήθεια νέων οχημάτων και εξοπλισμού αποκομιδής απορριμμάτων νέας τεχνολογίας (λιγότερο ενεργοβόρα)</p> <p>1.7.3 Επεξεργασία – ανακύκλωση στερεών αποβλήτων, διαλογή στην πηγή.</p> <p>1.7.4 Δράσεις ενημέρωσης – ευαισθητοποίησης των πολιτών σε θέματα διαχείρισης αποβλήτων.</p>
	Μέτρο 1.8 Ασφάλεια & Πολιτική Προστασία	<p>1.8.1 Βελτίωση ικανότητας και λήψη μέτρων πρόληψης και αντιμετώπισης έκτακτων αναγκών..</p> <p>1.8.2 Ενίσχυση υποδομών και εξοπλισμού πολιτικής προστασίας.</p> <p>1.8.3 Δημιουργία εθελοντικής ομάδας Πολιτικής Προστασίας</p> <p>1.8.4 Συμμετοχή σε χρηματοδοτούμενα ή συγχρηματοδοτούμενα Ευρωπαϊκά ή Εθνικά προγράμματα πολιτικής προστασίας για την εξεύρεση πόρων.</p> <p>1.8.5 Μελέτες πυροπροστασίας σε δημοτικά κτίρια</p> <p>1.8.6 Σχεδιασμός της Επιχειρησιακής Οργάνωσης Πολιτικής Προστασίας του Δήμου Παιονίας</p>

ΑΞΟΝΑΣ 2: Κοινωνική Πολιτική, Υγεία, Παιδεία, Πολιτισμός και Αθλητισμός

Στρατηγικός Στόχος: Δήμος για το Δημότη, την κοινωνική προστασία και αλληλεγγύη,

Δήμος της μόρφωσης, της πολιτιστικής δημιουργίας και της αθλητικής δράσης

ΑΞΟΝΕΣ ΠΡΟΤΕΡΑΙΟΤΗΤΑΣ	ΜΕΤΡΑ	ΓΕΝΙΚΟΙ ΣΤΟΧΟΙ
ΑΞΟΝΑΣ 2: ΚΟΙΝΩΝΙΚΗ ΜΕΡΙΜΝΑ, ΥΓΕΙΑ, ΠΑΙΔΕΙΑ, ΠΟΛΙΤΙΣΜΟΣ & ΑΘΛΗΤΙΣΜΟΣ	Μέτρο 2.1 Κοινωνική Προστασία (Κοινωνική Πρόνοια- Κοινωνική Ένταξη- Κοινωνικός Αποκλεισμός- Καταπολέμηση Διακρίσεων- Ισότητα Φύλων.	2.1.1 Βελτίωση υφιστάμενων και δημιουργία νέων υποδομών και δομών κοινωνικής πρόνοιας, μέριμνας και φροντίδας. 2.1.2 Προώθηση και ανάπτυξη εθελοντισμού και κοινωνικής αλληλεγγύης με δημιουργία τοπικών δικτύων, ομάδων και οργανώσεων εθελοντών. 2.1.3 Βελτίωση παροχής υπηρεσιών σε ΑμεΑ. 2.1.4 Συμμετοχή σε χρηματοδοτούμενα ή συγχρηματοδοτούμενα Ευρωπαϊκά ή Εθνικά προγράμματα κοινωνικής μέριμνας για την εξεύρεση πόρων
	Μέτρο 2.2 Υγεία	2.2.1 Δημιουργία νέων υποδομών υγείας και δράσεις για τη βελτίωση των υπηρεσιών υγείας 2.2.2 Δράσεις για τη βελτίωση των υπηρεσιών υγείας. 2.2.3 Υπηρεσίες διαχείρισης, περίθαλψης, περισυλλογής, και προσωρινής φιλοξενίας αδέσποτων ζώων συντροφιάς.
	Μέτρο 2.3 Παιδεία - Νέα Γενιά	2.3.1 Αναβάθμιση, επισκευές και συμπλήρωση κτιριακών εγκαταστάσεων και υλικοτεχνικών υποδομών προσχολικής αγωγής, πρωτοβάθμιας και δευτεροβάθμιας εκπαίδευσης και ανέγερση νέων κτιριακών υποδομών. 2.3.2 Σχεδιασμός και εφαρμογή πολιτικών, προγραμμάτων και δράσεων για την υποστήριξη των μαθητών α/θμιας και β/θμιας εκπαίδευσης και της γενικής παιδείας των κατοίκων (ΚΔΑΠ, βιβλιοθήκες κλπ). 2.3.3 Αναβάθμιση Παιδικών Χαρών. 2.3.4 Δημιουργία προγραμμάτων Δια Βίου Μάθησης και περαιτέρω αξιοποίησής τους με αύξηση της συμμετοχής όλων των ηλικιακών ομάδων. 2.3.5 Ισότιμη πρόσβαση για όλους στη μάθηση. 2.3.6 Αξιοποίηση της δημοτικής ακίνητης περιουσίας για την ανέγερση νέων σχολικών μονάδων. 2.3.7 Προσαρμογή λειτουργούντων Δημοτικών, Βρεφικών, Παιδικών και Βρεφονηπιακών Σταθμών στις προδιαγραφές του νέου θεσμικού πλαισίου αδειοδότησης σύμφωνα με τις διατάξεις του Π.Δ. 99/2017 2.3.8 Συμμετοχή σε χρηματοδοτούμενα ή συγχρηματοδοτούμενα Ευρωπαϊκά ή Εθνικά εκπαιδευτικά προγράμματα για την εξεύρεση πόρων.

	Μέτρο 2.4 Πολιτισμός	<p>2.4.1 Αξιοποίηση υφιστάμενων και δημιουργία νέων υποδομών για πολιτιστική χρήση (υπαίθρια θέατρα κ.λ.π.)</p> <p>2.4.2 Ανάδειξη της ιστορικής και πολύ –πολιτισμικής κληρονομιάς της περιοχής.</p> <p>2.4.3 Ανάδειξη περιοχών ιδιαίτερου φυσικού κάλλους ως χώρους αναψυχής και άθλησης.</p> <p>2.4.4 Εκπόνηση προγραμμάτων Πολιτιστικού Τουρισμού.</p> <p>2.4.5 Ενίσχυση της συνεργασίας με πολιτιστικούς συλλόγους για τη δημιουργία πολιτιστικού αποτυπώματος του Δήμου</p> <p>2.4.6 Συνεχή ενημέρωση των δημοτών για την προσφορά των πολιτιστικών προγραμμάτων που προσφέρει ο Δήμος.</p> <p>2.4.7 Διασύνδεση με Απόδημο Ελληνισμό.</p> <p>2.4.8 Συμμετοχή σε χρηματοδοτούμενα ή συγχρηματοδοτούμενα Ευρωπαϊκά ή Εθνικά πολιτιστικά προγράμματα για την εξεύρεση πόρων.</p>
	Μέτρο 2.5 Αθλητισμός	<p>2.5.1 Αναβάθμιση, αξιοποίηση, συντήρηση υφιστάμενων & κατασκευή νέων αθλητικών εγκαταστάσεων και υποδομών του Δήμου.</p> <p>2.5.2 Παροχή υπηρεσιών προγραμμάτων μαζικής άθλησης.</p> <p>2.5.3 Προώθηση συνεργασιών με τοπικούς, εθνικούς και διεθνείς αθλητικούς φορείς και οργανώσεις.</p> <p>2.5.4 Συμμετοχή σε χρηματοδοτούμενα ή συγχρηματοδοτούμενα Ευρωπαϊκά ή Εθνικά αθλητικά προγράμματα για την εξεύρεση πόρων</p> <p>2.5.5 Ενίσχυση της συνεργασίας με αθλητικούς συλλόγους για την ενίσχυση του ερασιτεχνικού αθλητισμού.</p> <p>2.5.6 Υλοποίηση αθλητικών προγραμμάτων στα σχολεία με την συνεργασία των εκπαιδευτικών (γυμναστών).</p>

ΑΞΟΝΑΣ 3: Τοπική Οικονομία και Απασχόληση

Στρατηγικός Στόχος: Δήμος της τοπικής ανάπτυξης

ΑΞΟΝΕΣ ΠΡΟΤΕΡΑΙΟΤΗΤΑΣ	ΜΕΤΡΑ	ΓΕΝΙΚΟΙ ΣΤΟΧΟΙ
--------------------------	-------	----------------

ΑΞΟΝΑΣ 3: ΒΙΩΣΙΜΗ ΚΑΙ ΟΛΟΚΛΗΡΩΜΕΝΗ ΟΙΚΟΝΟΜΙΚΗ & ΚΟΙΝΩΝΙΚΗ ΑΝΑΠΤΥΞΗ	Μέτρο 3.1 Απασχόληση και Ανθρώπινο Δυναμικό	<p>3.1.1 Ενίσχυση πρωτοβουλιών για την αντιμετώπιση της ανεργίας και την ποσοτική και την ποιοτική αύξηση των θέσεων εργασίας στο Δήμο.</p> <p>3.1.2 Προώθηση δράσεων, προγραμμάτων απασχόλησης, στήριξης, ισότιμης ένταξης και κοινωνικής ενσωμάτωσης κοινωνικά αποκλεισμένων ή απειλούμενων με κοινωνικό αποκλεισμό.</p> <p>3.1.3 Διοργάνωση επιχειρηματικών δράσεων-ημερίδων και ενεργειών για την αντιμετώπιση της ανεργίας και την προώθηση της επιχειρηματικότητας</p> <p>3.1.4 Συνεργασία με Ευρωπαϊκούς και Εθνικούς φορείς για τη δημιουργία συνθηκών τοπικής κλίμακας οικονομίας</p> <p>3.1.5 Επιμόρφωση-Κατάρτιση και διασύνδεση με την αγορά εργασίας-Στήριξη της δια βίου μάθησης.</p> <p>3.1.6 Δημιουργία Δικτύου Συνεργασίας με ΟΑΕΔ και άλλες δομές όπως επιμελητήρια, ΓΣΕΕ, ΣΕΒ κλπ.</p> <p>3.1.7 Ανάπτυξη δικτύου με πόλεις τόσο στην Ελλάδα όσο και στο εξωτερικό, που παρουσιάζουν το ίδιο κοινωνικοοικονομικό προφίλ για ανταλλαγή τεχνογνωσίας και καλών πρακτικών</p>
	Μέτρο 3.2 Ανάπτυξη Πρωτογενούς Τομέα	<p>3.2.1 Υποστήριξη Αγροτικού & Κτηνοτροφικού Τομέα, της Μεταποίησης και της Τοπικής Επιχειρηματικότητας.</p> <p>3.2.2 Βελτιώσεις- Παρεμβάσεις σε Τεχνικές Υποδομές (Αγροτικών δρόμων, Κτηνοτροφικά Πάρκα, Αναδασμοί, ορθολογική διαχείριση βοσκοτόπων κ.λπ.).</p>
	Μέτρο 3.3 Επιχειρηματικότητα, Τουριστική Ανάπτυξη	<p>3.3.1 Υποστήριξη υφιστάμενων και ανάπτυξη νέων μορφών τουρισμού, υποστήριξη τουριστικών επιχειρήσεων, αύξηση τουριστικής κίνησης και επιμήκυνση τουριστικής περιόδου στο Δήμο (π.χ. εναλλακτικές μορφές τουρισμού).</p> <p>3.3.2 Ανάδειξη και βελτίωση τουριστικών υποδομών & περιοχών (Περιπατητικά μονοπάτια, Αξίος, , περιοχές NATURA, αρχαιολογικοί χώροι κλπ) .</p>

ΑΞΟΝΑΣ 4: Βελτίωση της Διοικητικής Ικανότητας του Δήμου

Στρατηγικός Στόχος: Δήμος σύγχρονος και αποτελεσματικός

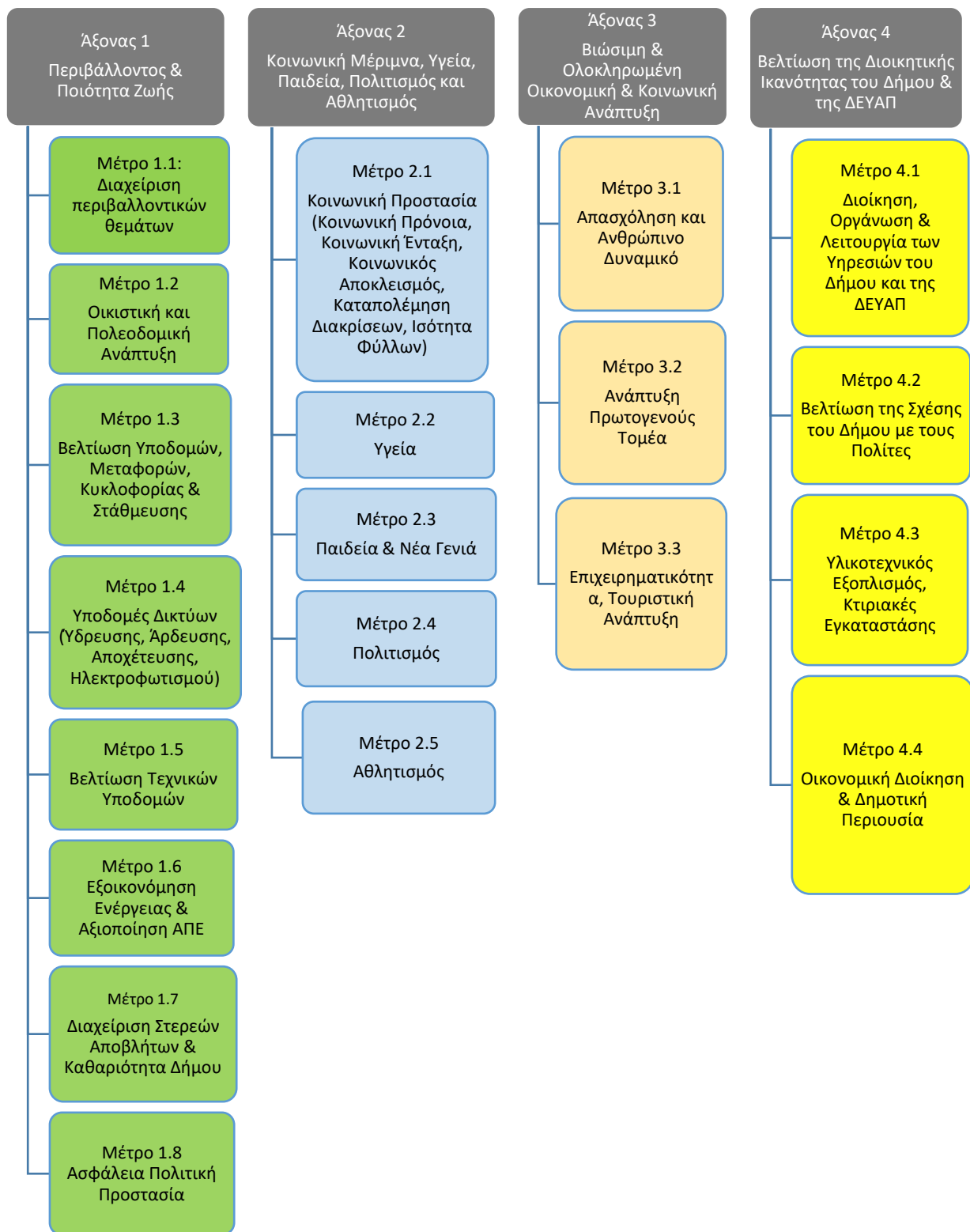
ΑΞΟΝΕΣ ΠΡΟΤΕΡΑΙΟΤΗΤΑΣ	ΜΕΤΡΑ	ΓΕΝΙΚΟΙ ΣΤΟΧΟΙ
ΑΞΟΝΑΣ 4:	Μέτρο 4.1	<p>4.1.1 Βελτίωση της λειτουργίας και της διοικητικής ικανότητας – αποτελεσματικότητας -</p>

ΒΕΛΤΙΩΣΗ ΔΙΟΙΚΗΤΙΚΗΣ ΙΚΑΝΟΤΗΤΑΣ ΤΟΥ ΔΗΜΟΥ ΚΑΙ ΔΕΥΑΠ	Διοίκηση, Οργάνωση και Λειτουργία των Υπηρεσιών του Δήμου και των Ν.Π.Δ.Δ.	<p>αποδοτικότητα - των υπηρεσιών του (Σύγχρονα πρότυπα διοίκησης, κατανομή ανθρώπινου δυναμικού, επιμόρφωση & κατάρτιση υπαλλήλων)</p> <p>4.1.2 Αξιολόγηση των δομών και αναδιοργάνωση της λειτουργίας των υπηρεσιών του Δήμου</p> <p>4.1.3 Συνεχής επιμόρφωση και κατάρτιση του ανθρώπινου δυναμικού του Δήμου μέσα από εκπαιδευτικά σεμινάρια και προγράμματα Δια Βίου Μάθησης</p> <p>4.1.4 Παρακολούθηση, και διασύνδεση προϋπολογισμού, επιχειρησιακού και τεχνικού προγράμματος</p> <p>4.1.5 Στοχευμένες προσλήψεις για την κάλυψη των υπηρεσιακών αναγκών</p> <p>4.1.6 Ηλεκτρονική Διακυβέρνηση – Εισαγωγική τεχνολογικών καινοτομιών στις Δημοτικές υπηρεσίες (ψηφιακή υπηρεσιακή διακίνηση εγγράφων, ηλεκτρονική αποθήκη κλπ).</p> <p>4.1.7 Διασφάλιση ασφαλούς, υγιούς και λειτουργικού περιβάλλοντος εργασίας</p>
	Μέτρο 4.2 Βελτίωση σχέσης Δήμου – Πολιτών	<p>4.2.1 Βελτίωση της διοικητικής εξυπηρέτησης των πολιτών.</p> <p>4.2.2 Δημιουργία Ψηφιακού Δήμου με στόχο την εύκολη πρόσβαση των δημοτών στις λειτουργίες του και την πληρέστερη ενημέρωση των πολιτών μέσω διαδικτύου.</p> <p>4.2.3 Δημιουργία κινήτρων για ενεργή συμμετοχή των πολιτών και των τοπικών συμβουλίων και ανοικτών συνελεύσεων σε ζητήματα αναπτυξιακού προγραμματισμού.</p> <p>4.2.4 Ανάπτυξη πρωτοβουλιών και υλοποίηση δράσεων που στοχεύουν στη δίκαιη και ισότιμη μεταχείριση των πολιτών</p> <p>4.2.5 Συμμετοχή σε χρηματοδοτούμενα ή συγχρηματοδοτούμενα Ευρωπαϊκά ή Εθνικά προγράμματα ψηφιακής διακυβέρνησης για την εξεύρεση πόρων.</p> <p>4.2.6 Ανάπτυξη των συμμετοχικών διαδικασιών και της διαβούλευσης .</p> <p>4.2.7</p>

	Μέτρο 4.3 Υλικοτεχνικός Εξοπλισμός – Κτιριακές εγκαταστάσεις	4.3.1 Αναβάθμιση υλικοτεχνικού εξοπλισμού Δήμου για τη βελτίωση της λειτουργίας και της αποδοτικότητας των υπηρεσιών. 4.3.2 Βελτίωση κτιριακών εγκαταστάσεων. 4.3.3 Διεύρυνση των δυνατικών πηγών χρηματοδότησης.
	Μέτρο 4.4 Οικονομική Διοίκηση και Δημοτική Περιουσία	4.4.1 Περαιτέρω εξορθολογισμός της οικονομικής διαχείρισης και αξιοποίηση δημοτικής περιουσίας. 4.4.2 Δαπάνες διαμόρφωσης και τυποποίησης διαδικασιών και εσωτερικών δικλίδων στην οικονομική λειτουργία του Δήμου 4.4.3 Αναβάθμιση της οικονομικής διαχείρισης και συστηματοποίηση του μηχανισμού προβλέψεων των μελλοντικών οικονομικών ετών 4.4.4 Διαφύλαξη της οικονομικής αξιοπιστίας, βελτίωση της διαχείρισης των εσόδων και δαπανών 4.4.5 Αποδοτικότερη αξιοποίηση της ακίνητης περιουσίας του Δήμου

Τονίζεται οι Άξονες αντιστοιχούν στους θεματικούς τομείς και τα Μέτρα αντιστοιχούν στα θέματα τοπικής ανάπτυξης που οριοθετήθηκαν στη φάση της ανάλυσης και αξιολόγησης της υφιστάμενης κατάστασης της περιοχής και των υπηρεσιών του Δήμου.

Η προηγούμενη διάρθρωση αποτελεί την αρχιτεκτονική του ΕΠ και την προγραμματική δομή του Δήμου Παιονίας, που αντανακλά τις αναπτυξιακές προτεραιότητες της δημοτικής πολιτικής και αξιολογεί την οργανωτική διάρθρωση των υπηρεσιών του Δήμου. Κατ' αυτόν τον τρόπο επιχειρείται να διαμορφωθεί η εικόνα ενός ενιαίου και συνεκτικού προγράμματος που βασίζεται σε ιεραρχημένες συνολικές προτεραιότητες με βάση την αξιολόγηση της υφιστάμενης κατάστασης και το κρίσιμο ζητήματα. Οι γενικοί στόχοι εσωτερικής ανάπτυξης εντάσσονται σε ειδικό Άξονα, ο οποίος μπορεί να έχει ως τίτλο «Ανάπτυξη του Δήμου ως οργανισμού και βελτίωση των σχέσεων του με τους πολίτες, την πολιτεία και τους τοπικούς φορείς» ή απλούστερα «Εσωτερική ανάπτυξη» ή «Βελτίωση της διοικητικής ικανότητας του Δήμου».



A.4 ΔΗΜΟΣΙΑ ΔΙΑΒΟΥΛΕΥΣΗ

Το Επιχειρησιακό Πρόγραμμα με τις δράσεις που περιλαμβάνονται σε αυτό, είναι προϊόν του Στρατηγικού Σχεδιασμού του Δήμου Παιονίας και σειράς διαδικασιών Δημόσιας Διαβούλευσης, μέσα από τις οποίες επιβεβαιώνονται και συμπληρώνονται οι εισηγήσεις της αρμόδιας ομάδας έργου και οι επιλογές της δημοτικής αρχής και του Δημοτικού Συμβουλίου σχετικά με τους μακροχρόνιους στόχους και τους ιεραρχημένους Άξονες Προτεραιότητας.

Η δημόσια διαβούλευση, τα τελευταία χρόνια, αποτελεί αναγκαίο και απαραίτητο συστατικό στοιχείο της διαδικασίας σχεδιασμού και εφαρμογής πολιτικών σε ευρωπαϊκό, εθνικό και πλέον και τοπικό επίπεδο.

Στην πλειονότητα των στελεχών του δημοσίου και ευρύτερου δημοσίου τομέα και της αυτοδιοίκησης, η διαβούλευση είναι κατανοητή ως μια διαδικασία ανταλλαγής απόψεων μεταξύ εμπλεκόμενων (δημοσίου και ιδιωτικών φορέων) με στόχο τη χάραξη πολιτικής σε συγκεκριμένους τομείς, ή ως μορφή δημοσίου διαλόγου που στοχεύει στην καταγραφή των απόψεων και των εισηγήσεων σε θέματα κοινού ενδιαφέροντος. Στη διαδικασία λαμβάνουν μέρος κρατικές υπηρεσίες που θα ασχοληθούν με την εφαρμογή και υλοποίηση του υπό συζήτηση θέματος και οι κοινωνικοί εταίροι που επηρεάζονται είτε άμεσα είτε έμμεσα από την εφαρμογή του.

Στα ζητήματα που αφορούν στην Τ.Α. η διαδικασία της δημόσιας διαβούλευσης θεσμοθετήθηκε ως απαραίτητη ενδιάμεση φάση κατά τη σύνταξη των επιχειρησιακών προγραμμάτων που θεσμοθετήθηκαν με τα άρθρα 203-207 του ΚΔΚ (Νόμος 3463/2006).

Με την υπ' αριθμ. 16006/5-08-2024 Απόφαση Δημάρχου συγκροτήθηκε η Ομάδα Έργου υπεύθυνη για την κατάρτιση του Επιχειρησιακού Προγράμματος, στην οποία συμμετέχουν οι Αντιδήμαρχοι όλων των δομών της Υπηρεσίας, ο Γενικός Γραμματέας του Δήμου και ο Προϊστάμενος του Αυτοτελούς Τμήματος Προγραμματισμού, ώστε να υπάρξει πολυφωνία και πλήρης εκπροσώπηση όλων των δημοτικών υπηρεσιών.

Για το Δήμο Παιονίας η διαδικασία διαβούλευσης όσον αφορά το όραμα και τον στρατηγικό σχεδιασμό έχει ιδιαίτερη αξία και σημασία καθώς το Επιχειρησιακό Σχέδιο αποτελεί παρακαταθήκη και οδηγός εξυπηρέτησης τρεχουσών αναγκών και μακροπρόθεσμων έργων με επίκεντρο το δημότη.

Για τη συλλογή στοιχείων, καταγραφή προβλημάτων, διερεύνηση αναγκών και υποβολή προτάσεων, εκπονήθηκαν ερωτηματολόγια προς τους δημότες, τους παραγωγικούς φορείς, επιχειρήσεις, επαγγελματικούς και εμπορικούς συλλόγους, πολιτιστικούς και αθλητικούς συλλόγους, και εκπροσώπους της Εκκλησίας και τα οποία αναρτήθηκαν στην ιστοσελίδα του Δήμου.